

УТВЕРЖДАЮ:

Первый заместитель министра
– начальник управления лесного хозяйства
министерства природных ресурсов
и экологии Саратовской области

Попов В.Г.

«22» октября 2020 г.

Акт
лесопатологического обследования № 016/13

лесных насаждений Красноармейского лесничества (лесопарка)

Саратовской области (субъект Российской Федерации)

Способ лесопатологического обследования: 1. Визуальный

2. Инструментальный

Место проведения

Участковое лесничество	Урочище (дача)	Квартал (кварталы)	Выдел (выделы)	Площадь, га
Красноармейское		20 Кра-Сплавн	30	24,0

Лесопатологическое обследование проведено на общей площади 24,0 га.

Инструментальное обследование лесного участка кв.20 Кра-Сплавн, выд.30

2.1. Фактическая таксационная характеристика лесного насаждения соответствует (не соответствует) (нужное подчеркнуть) таксационному описанию. Причины несоответствия: Давность лесоустройства 26 лет.

Ведомость лесных участков с выявленными несоответствиями таксационным описаниям приведена в приложении № 1 к Акту.

2.2. Состояние насаждений: **с нарушенной устойчивостью**
с утраченной устойчивостью

причины повреждения: Устойчивый низовой пожар 4-10 летней давности средней интенсивности (867). Воздействие стлных ветров прошлых лет, повлекшие наклон более 10 градусов, изгиб или вывал деревьев (821). Данные причины определены по следующим признакам: ожог корневой шейки прошлых лет 3/4 окружности (316), вывал деревьев под действии шквалистых и ураганных ветров (139)

в том числе:

заселено (отработано) стволовыми вредителями

Вид вредителя	Порода	Встречаемость (% заселённых деревьев)	Степень заселения лесного насаждения (слабая, средняя, сильная)

Повреждено огнём

Вид пожара	Порода	Состояние корневых лап		Состояние корневой шейки		Подсушивание луба	
		процент повреждённых огнём корней	процент деревьев с данным повреждением	ожог корневой шейки по окружности (1/4; 2/4; 3/4; более 3/4)	процент деревьев с данным повреждением	по окружности (1/4; 2/4; 3/4; более 3/4)	процент деревьев с данным повреждением
Устойчивый низовой пожар 4-10 летней давности средней интенсивности (867)	Дуб			Более 3/4	80		

Поражено болезнями

Вид болезни	Порода	Встречаемость (% поражённых деревьев)	Степень поражения лесного насаждения (слабая, средняя, сильная)

2.3. Выборке подлежит 29,0 % деревьев,

в том числе:

ослабленных _____ % (причины назначения) _____

сильно ослабленных _____ % (причины назначения) _____

усыхающих _____ % (причины назначения) _____

свежего сухостоя _____ %,

в том числе: свежего ветровала _____ %,

свежего бурелома _____ %,

старого ветровала 5,0 %,

в том числе: старого бурелома _____ %

старого сухостоя 24,0 %,

аварийных _____ %

2.4. Полнота лесного насаждения после уборки деревьев, подлежащих рубке, составит 0,17

Критическая полнота для данной категории лесных насаждений составляет 0,3

ЗАКЛЮЧЕНИЕ

В выделе 30, площадью 24,0 га, полнота 0,17, состав насаждения Редины 10Днн. СКС насаждения – 3,5, полнота после рубки составит 0, Насаждения с утраченной устойчивостью. Назначается сплошная санитарная рубка (ССР).

Участковое лесничество	Урочище (дача)	Квартал	Выдел	Площадь, выдела, га	Вид мероприятия	Площадь, мероприятия, га	Порода	Запас на выдел, куб.м	Крайние сроки проведения
Нижнебанновское		20 Кра-Сплавн	30	24,0	ССР	24,0	Д	1344	2021г.

Ведомость перечета деревьев, назначенных в рубку, и абрис лесного участка прилагаются (приложение 2 и 3 к Акту)

Меры по обеспечению возобновления: В соответствии с приказом Министерства природных ресурсов и экологии Российской Федерации от 25.03.2019 №188 «Об утверждении Правил лесовосстановления, состава проекта лесовосстановления, порядка разработки проекта лесовосстановления и внесения в него изменений»

Мероприятия, необходимые для предупреждения повреждения или поражения смежных насаждений: Своевременное проведение рубки способом, исключающим повреждение смежных деревьев. Вывозка некоренной древесины в соответствии с Постановлением Правительства РФ № 607 от 20.05.2017 года «О правилах санитарной безопасности в лесах». Сжигание порубочных остатков в соответствии с Постановлением Правительства РФ № 417 от 30.06.2007 года «Об утверждении Правил пожарной безопасности в лесах».

Сведения для расчёта степени повреждения: _____

Год образования старого сухостоя период: с 2010г.- 2013г.

Основная причина повреждения древесины Устойчивый низовой пожар 4-10 летней давности средней интенсивности (867)

Дата проведения обследований: «28» 09 2020г.

Исполнитель работ по проведению лесопатологического обследования:

Мастер ГАУ «Красноармейский лесхоз» ФИО Гурылева В.А. Подпись 

**Ведомость лесных участков с выявленными несоответствиями таксационным описаниям
Красноармейское лесничество, Красноармейское участковое лесничество**

Источник данных	Год проведения лесосурьейства	Номер квартала	Номер выдела	Площадь выдела, га	Целевое назначение лесов	Категория защитных лесов	Номер лесопатологического выдела	Площадь лесопатологического выдела, га	Таксационная характеристика											Заложено пробных площадей	
									состав	порода	возраст, лет	средняя высота, м	средний диаметр, см	тип леса	тип условий	местопроизрастания	плотота	бонитет	запас сыровесный (общий) куб.м/га	количество, шт.	общая площадь, га
ТО	1993	20 Кра- Славн	30	24,0	Защитные	Противоэрозийные			9Днн1Б+Ос	Д	65	15	24	Дузм	С ₁	0,4	4	1920	1	1,1	
Ф	2020	20 Кра- Славн	30	24,0	Защитные	Противоэрозийные			Редины 10Днн	Д	91	15	24	Дузм	С ₁	0,17	4	952,8 (1344)	1	1,1	

Примечание:

ТО – таксационные описания

Ф - фактическая характеристика лесного насаждения

Исполнитель работ по проведению лесопатологического обследования:

Мастер ГАУ «Красноармейский лесхоз» ФИО Гурылева В.А. Подпись _____

« 04 » 10 2020 г.

Результаты проведения лесопатологического обследования лесных насаждений за сентябрь 2020г.

(месяц)

Субъект Российской Федерации Саратовская область Лесничество (лесопарк) Красноармейское
Участковое лесничество Красноармейское Урочище (лесная дача) _____

Номер квартала	Номер выдела	Площадь выдела, га	Целевое назначение лесов	Категория защитных лесов (код)	Номер лесопатологического выдела	Площадь лесопатологического выдела, га	Таксационная характеристика										Число деревьев на пробе, шт.	Распределение деревьев по категориям состояния, % от запаса										Признаки повреждения деревьев (код)	Доля поврежденных деревьев, %	Причина ослабления, повреждения (код)	Подлежит рубке, %	Назначенные мероприятия													
							состав	порода	возраст, лет	средняя высота, м	средний диаметр, см	тип леса	полнота	бонитет	запас, куб. м/га	без признаков ослабления		ослабленные	сильно ослабленные	усыхающие	свежий сухостой	старый сухостой	свежий ветровал	старый ветровал	свежий бурелом	старый бурелом	аварийные деревья					вид	площадь, га												
1	30	24,0	Защитные	142	3	24,0	Редины (10Днн)	Д	91*	15	24	Дузм	0,17	4	56,0	165	1,4	20,2	31,6	17,8	0	24,0	0	5,0	0	0	0	0	0	0	0	0	316	139	98,6	867,821	29	31	32	33	34	511	24,0		
Итого:		24,0																																											

Показатели, не соответствующие таксационному описанию отмечаются («*»),

Примечание:

- Категория защитных лесов: 142 - Противозерозионные леса (леса, предназначенные для охраны земель от эрозии)
Причина ослабления, повреждения: 867 - Устойчивый низовой пожар 4-10 летней давности средней интенсивности
821 - воздействие сильных ветров прошлых лет, повлекшие наклон более 10 градусов, изгиб или вывал деревьев
Признаки повреждения деревьев: 316 - ожог корневой шейки прошлых лет 3/4 окружности
139 - вывал деревьев под действием шквалистых и ураганных ветров
Назначенные мероприятия (вид): 511 - ССР - сплошная санитарная рубка.

Исполнитель работ по проведению лесопатологического обследования:

Мастер ГАУ "Красноармейский лесхоз" Ф.И.О. Гурылева В.А.

Подпись: 

Дата составления документа

09.10.2020

Телефон: 8 (84550) 2-13-49

Ведомость перечета деревьев, назначенных в рубку

ВРЕМЕННАЯ ПРОБНАЯ ПЛОЩАДЬ № 1

Субъект Российской Федерации Саратовская область
Лесничество Красноармейское Участковое лесничество Красноармейское
Квартал 20 Кра-Сплавн Выдел 30 Площадь, га. 24,0
Номер очага вредных организмов _____ Размер пробной площади 1,1 га

Таксационная характеристика:

Тип леса Дузм Состав Редины10Днн Возраст 91 Бонитет 4
Полнота 0,17 Запас сырорастущей (общий) куб.м/га 952,8(1344) м³
Возобновление На участке наблюдается порослевое возобновление (Днн)

Время и причина ослабления лесного насаждения: Устойчивый низовой пожар 4-10 летней давности средней интенсивности (867), воздействие стлных ветров прошлых лет, повлекшие наклон более 10 градусов, изгиб или вывал деревьев (821)

Тип очага вредных организмов: эпизодический, хронический (подчеркнуть)

Фаза развития очага вредных организмов: начальная, нарастания численности, собственно вспышка, кризис (подчеркнуть)

Состояние лесного насаждения, намечаемые мероприятия: Насаждение сильно-ослабленное, СКС – 3,5 Намечаемое мероприятие Сплошная санитарная рубка (511)

Примечание: Перечет деревьев на лесотаксационном выделе проводился ленточным способом. Была заложена 1 лента, длиной 1100 м. и шириной 10м., общая площадь по ленте 1,1га.

Исполнитель работ по проведению лесопатологического обследования:

Мастер ГАУ «Красноармейский лесхоз» ФИО Гурылева В.А. Подпись 

Дата составления документа «07» 10 2020г. Телефон 8(84550)2-13-49

ВЕДОМОСТЬ ПЕРЕЧЕТА ДЕРЕВЬЕВ

Порода: Дуб

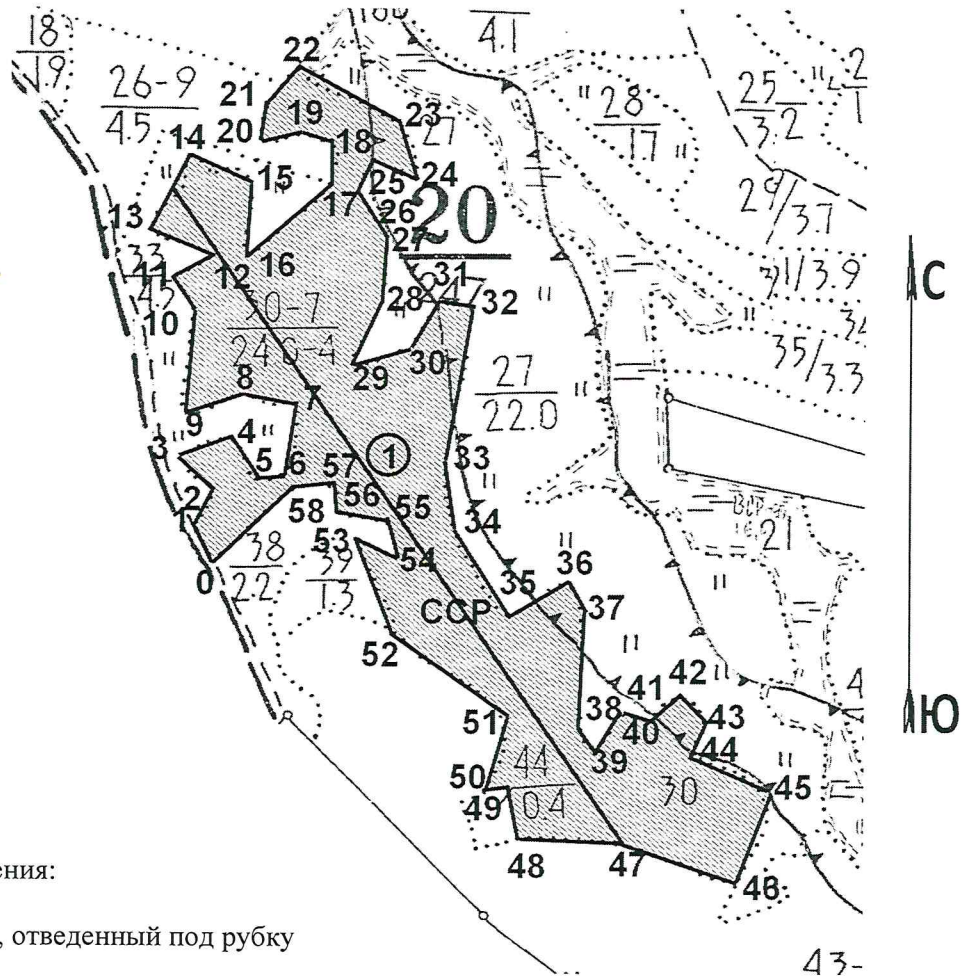
Ступени толщины см.	Количество деревьев по категориям состояния, шт.																Всего деревьев по ступеням толщины	
	I	II	III	IV		V		VI			ветровал, бурелом			аварийные деревья			шт.	в т.ч. подлежат рубке, %
				НЗ	З	НЗ	З	НЗ	З	О	НЗ	З	О	НЗ	З	О		
1	2	3	4	5	6	7	8	9	10	11	12	13	14	15	16	17	18	19
8																		
12				1				3			5						9	88,9
16		2	4	2				10			4						22	63,6
20		4	3	5				26			3						41	70,7
24	1	3	10	10				15			2						41	41,5
28	1	8	3	2				3			2						19	26,3
32		5	9	5				2									21	9,5
36		2	4	2													8	-
40		1	2														3	-
44			1														1	-
48																		
Итого,шт	2	25	36	27				59			16						165	45,5
Итого,м ³	0,84	12,45	19,43	10,95				14,8			3,09						61,56	29,0
Итого, % от м ³ по породе	1,4	20,2	31,6	17,8				24,0			5,0						100	29,0

СКС породы 3,5


Примечание: НЗ - незаселенное, З - заселенное, О - отработанное вредителями.

Абрис участка
Красноармейского лесничества, Красноармейского участкового лесничества,
квартал 20 Кра-Сплавн, выдел 30, площадь 24,0 га.

М 1:10000



Условные обозначения:

 - участок, отведенный под рубку

----- - граница выдела

ССР - Сплошная санитарная рубка

№ ленты - (1)

№ выдела	Ленты (круговой площадки) перечёта				
	№ ленты (площадки)	длина, м	ширина, м	радиус, м	площадь, га
30	1	1100	10	-	1,1

Номера точек	Координаты	Румбы линий	Длина, м
0-1	51°03'50.5" 45°10'31.6"	СЗ-26°	67
1-2	51°03'52.4" 45°10'30.1"	СВ-39°	51
2-3	51°03'53.7" 45°10'31.7"	СЗ-48°	62
3-4	51°03'55.0" 45°10'29.4"	СВ-66°	78
4-5	51°03'56.0" 45°10'33.0"	ЮВ-32°	63
5-6	51°03'54.3" 45°10'34.7"	СВ-80°	35
6-7	51°03'54.5" 45°10'36.5"	СВ-8°	96
7-8	51°03'57.8" 45°10'37.2"	СЗ-81°	68
8-9	51°03'57.9" 45°10'33.8"	ЮЗ-71°	93
9-10	51°03'57.0" 45°10'29.2"	СВ-8°	147
10-11	51°04'01.7" 45°10'30.3"	СЗ-29°	53
11-12	51°04'03.2" 45°10'29.0"	СВ-63°	58
12-13	51°04'04.0" 45°10'31.6"	СЗ-66°	91
13-14	51°04'05.2" 45°10'27.4"	СВ-25°	115
14-15	51°04'08.6" 45°10'29.8"	ЮВ-69°	89
15-16	51°04'07.6" 45°10'34.1"	ЮЗ-2°	105
16-17	51°04'04.2" 45°10'33.9"	СВ-48°	143
17-18	51°04'07.2" 45°10'39.4"	СВ-2°	62
18-19	51°04'09.2" 45°10'39.5"	СЗ-75°	52
19-20	51°04'09.7" 45°10'37.0"	ЮЗ-65°	42
20-21	51°04'09.1" 45°10'35.0"	СВ-6°	51
21-22	51°04'10.7" 45°10'35.2"	СВ-35°	62
22-23	51°04'12.3" 45°10'37.1"	ЮВ-60°	163
23-24	51°04'09.7" 45°10'44.3"	ЮВ-14°	70
24-25	51°04'07.6" 45°10'45.2"	СЗ-65°	61
25-26	51°04'08.4" 45°10'42.4"	ЮЗ-22°	50
26-27	51°04'06.9" 45°10'41.4"	ЮВ-31°	70
27-28	51°04'04.9" 45°10'43.2"	ЮЗ-2°	97
28-29	51°04'01.9" 45°10'43.0"	ЮЗ-27°	79
29-30	51°03'59.6" 45°10'41.2"	СВ-72°	79
30-31	51°04'00.4" 45°10'45.0"	СВ-26°	60
31-32	51°04'02.2" 45°10'46.4"	ЮВ-85°	53
32-33	51°04'02.0" 45°10'49.1"	ЮЗ-8°	240
33-34	51°03'54.3" 45°10'47.2"	ЮВ-10°	68
34-35	51°03'52.1" 45°10'47.8"	ЮВ-30°	141
35-36	51°03'48.2" 45°10'51.5"	СВ-58°	99
36-37	51°03'50.0" 45°10'55.7"	ЮВ-43°	36
37-38	51°03'49.1" 45°10'57.0"	ЮЗ-4°	181
38-39	51°03'43.2" 45°10'56.3"	ЮВ-39°	31
39-40	51°03'42.5" 45°10'57.3"	СВ-29°	56
40-41	51°03'44.0" 45°10'58.7"	ЮВ-79°	42
41-42	51°03'43.7" 45°11'00.9"	СВ-54°	58
42-43	51°03'44.8" 45°11'03.2"	ЮВ-43°	45
43-44	51°03'43.7" 45°11'04.7"	ЮЗ-17°	54
44-45	51°03'42.1" 45°11'03.9"	ЮВ-64°	122
45-46	51°03'40.3" 45°11'09.5"	ЮЗ-21°	135

Номера точек	Координаты	Румбы линий	Длина, м
46-47	51°03'36.3" 45°11'06.9"	СЗ-68°	135
47-48	51°03'38.0" 45°11'00.5"	СЗ-85°	147
48-49	51°03'38.4" 45°10'53.0"	СЗ-16°	71
49-50	51°03'40.6" 45°10'52.0"	ЮЗ-88°	31
50-51	51°03'40.6" 45°10'50.5"	СВ-11°	103
51-52	51°03'43.8" 45°10'51.5"	СЗ-53°	191
52-53	51°03'47.5" 45°10'43.7"	СЗ-19°	121
53-54	51°03'51.2" 45°10'41.7"	ЮВ-71°	51
54-55	51°03'50.7" 45°10'44.2"	СЗ-14°	36
55-56	51°03'51.9" 45°10'43.7"	СЗ-70°	71
56-57	51°03'52.7" 45°10'40.3"	СЗ-23°	41
57-58	51°03'53.9" 45°10'39.5"	ЮЗ-88°	49
58-0	51°03'53.8" 45°10'36.9"	ЮЗ-45°	145

Исполнитель работ по проведению лесопатологического обследования:

Мастер ГАУ «Красноармейский лесхоз» ФИО Гурылева В.А. Подпись _____

Дата составления документа « 07 » 10 2020 г. Телефон 8(84550)2-13-49

ВЫПИСКА ИЗ ГОСУДАРСТВЕННОГО ЛЕСНОГО РЕЕСТРА

на «16» октября 2020 г.

Орган государственной власти, осуществляющий ведение государственного лесного реестра на территории Саратовской области: **министерство природных ресурсов и экологии Саратовской области** в лице первого заместителя министра - **начальника управления лесного хозяйства Попова В.Г.**

Правообладатель земель лесного фонда на территории Саратовской области: **министерство природных ресурсов и экологии Саратовской области** (согласно п. 11 Положения о министерстве природных ресурсов и экологии Саратовской области, утвержденного постановлением Правительства Саратовской области от 08 октября 2013 г. № 537-П «Вопросы министерства природных ресурсов и экологии Саратовской области» и п.п. 2 п.1 ст. 83 Лесного кодекса РФ)

Заявитель: Министерство природных ресурсов и экологии Саратовской области (во исполнении пункта 1.7 протокола совещания Департамента лесного хозяйства по Приволжскому федеральному округу, ФБУ «Рослесозащита» №01-05/3678 от 27.12.2016)

Информация по запрашиваемому лесному участку:

Собственность: Российской Федерации

Категория земель: земли лесного фонда

ХАРАКТЕРИСТИКА ЛЕСНОГО УЧАСТКА

Адрес (местоположение) лесного участка: Красноармейский район

Лесничество	Красноармейское
Участковое лесничество	Красноармейское (Сплавнухинское)
Общая площадь, га	24,0
Категория лесов	Защитные
Категория защитности лесов	ценные леса: противоэрозионные леса
Возможный вид использования	Заготовка древесины

Таксационная характеристика лесного участка:

№ квартала	№ выдела	Площадь, га	Состав	Возраст	Высота	Диаметр	Бонитет	Тип леса	ТУМ	Полнота	Запас, м ³ /га
по материалам лесоустройства 1994 г.											
20	30	24,0	9Днн1Б+Ос	65	15	24	4	Дузм	С1	0,4	80
по акту натурного обследования 2018 г.											
20	30	24,0	Редины 10Днн	91	15	24	4	Дузм	С1	0,17	39,7
Итого		24,0									

Наименование, местонахождение юридического лица /ФИО физического лица/ - **лесопользователя (арендатора) /договор аренды лесного участка отсутствуют.**

(договор аренды лесного участка, постоянное (бессрочное) пользование лесным участком, договор безвозмездного срочного пользования лесным участком, реквизиты договора, срок пользования)

Особые отметки: повреждения из-за снеголома и оледенения носят куртинный характер, запас сухостоя, ветровала и бурелома на выделе составляет 16,3 м³/га.

Приложение к акту лесопатологического обследования № 016/13 (инструментальный способ).

Первый заместитель министра-
начальник управления лесного
хозяйства

Попов В.Г.

16.10.2020 Подпись

ФИО

Дата

МП



Карта-схема расположения и границы лесного участка

Саратовская область

(субъект Российской Федерации, муниципальное образование)

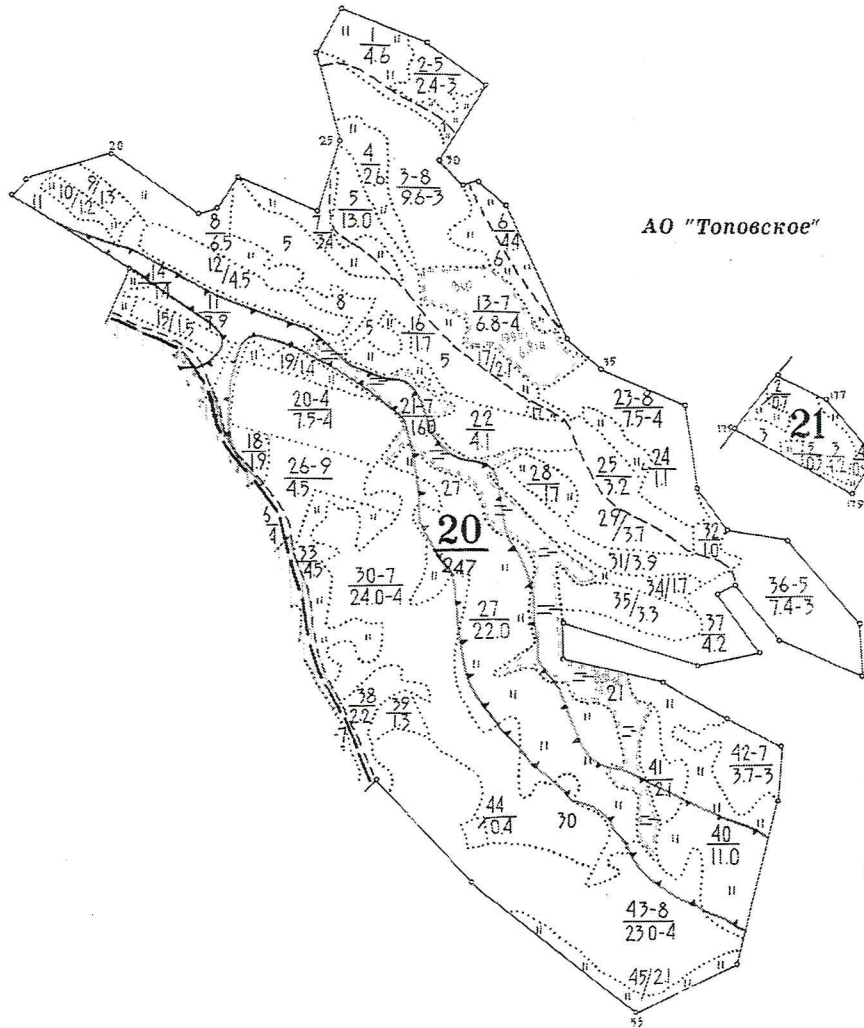
Лесничество (лесопарк) **Красноармейское**

(название)

Участковое лесничество **Красноармейское (Сплавнухинское)**, квартал 20

(название)

Собственность - Российской Федерации;




Первый заместитель министра-
начальник управления лесного
хозяйства
Попов В.Г.

ФИО

16.10.2020 Подпись

Дата



УТВЕРЖДАЮ:

Первый заместитель министра
– начальник управления лесного хозяйства
министерства природных ресурсов
и экологии Саратовской области

Попов В.Г.

«22» октября 2020 г.

АКТ
лесопатологического обследования № 017/13

лесных насаждений Красноармейского лесничества (лесопарка)

Саратовской области (субъект Российской Федерации)

Способ лесопатологического обследования: 1. Визуальный

2. Инструментальный

Место проведения

Участковое лесничество	Урочище (дача)	Квартал (кварталы)	Выдел (выделы)	Площадь, га
Красноармейское		20 Кра-Сплавн	43	23,0

Лесопатологическое обследование проведено на общей площади 23,0 га.

Инструментальное обследование лесного участка кв.20 Кра-Сплавн, выд.43

2.1. Фактическая таксационная характеристика лесного насаждения соответствует (не соответствует) (нужное подчеркнуть) таксационному описанию. Причины несоответствия: Давность лесоустройства 26 лет.

Ведомость лесных участков с выявленными несоответствиями таксационным описаниям приведена в приложении № 1 к Акту.

2.2. Состояние насаждений: **с нарушенной устойчивостью** **с утраченной устойчивостью**

причины повреждения: Устойчивый низовой пожар 4-10 летней давности средней интенсивности (867). Воздействие стлных ветров прошлых лет, повлекшие наклон более 10 градусов, изгиб или вывал деревьев (821), Данные причины определены по следующим признакам: ожог, прогар корневой шейки прошлых лет (< ¼ окружности) (315), вывал деревьев под действием шквалистых и ураганых ветров (139)

в том числе:

заселено (отработано) стволовыми вредителями

Вид вредителя	Порода	Встречаемость (% заселённых деревьев)	Степень заселения лесного насаждения (слабая, средняя, сильная)

Повреждено огнём

Вид пожара	Порода	Состояние корневых лап		Состояние корневой шейки		Подсушивание луба	
		процент повреждённых огнём корней	процент деревьев с данным повреждением	ожог корневой шейки по окружности (1/4; 2/4;3/4;более 3/4)	процент деревьев с данным повреждением	по окружности (1/4;2/4;3/4; более 3/4)	процент деревьев с данным повреждением
Устойчивый низовой пожар 4-10 летней давности средней интенсивности (867)	Дуб			Более 3/4	80		

Поражено болезнями

Вид болезни	Порода	Встречаемость (% поражённых деревьев)	Степень поражения лесного насаждения (слабая, средняя, сильная)

2.3. Выборке подлежит 18,9 % деревьев,

в том числе:

ослабленных _____ % (причины назначения) _____

сильно ослабленных _____ % (причины назначения) _____

усыхающих _____ % (причины назначения) _____

свежего сухостоя _____ %,

в том числе: свежего ветровала _____ %,

свежего бурелома _____ %,

старого ветровала 3,9 %,

в том числе: старого бурелома _____ %

старого сухостоя 15,0 %,

аварийных _____ %

2.4. Полнота лесного насаждения после уборки деревьев, подлежащих рубке, составит 0,36

Критическая полнота для данной категории лесных насаждений составляет 0,3

ЗАКЛЮЧЕНИЕ

В выделе 43, площадью 23,0 га, полнота 0,36, состав насаждения 10Днн. СКС насаждения – 3,35, полнота после рубки составит 0,36, Насаждения с нарушенной устойчивостью. Назначается выборочная санитарная рубка (ВСП).

Участковое лесничество	Урочище (дача)	Квартал	Выдел	Площадь, выдела, га	Вид мероприятия	Площадь, мероприятия, га	Порода	Запас на выдел, куб.м	Крайние сроки проведения
Нижнебанновское		20 Кра-Сплавн	43	23,0	ВСП	23,0	Д	474	2021г.

Ведомость перечета деревьев, назначенных в рубку, и абрис лесного участка прилагаются (приложение 2 и 3 к Акту)

Меры по обеспечению возобновления: В соответствии с приказом Министерства природных ресурсов и экологии Российской Федерации от 25.03.2019 №188 «Об утверждении Правил лесовосстановления, состава проекта лесовосстановления, порядка разработки проекта лесовосстановления и внесения в него изменений»

Мероприятия, необходимые для предупреждения повреждения или поражения смежных насаждений: Своевременное проведение рубки способом, исключающим повреждение смежных деревьев. Вывозка неокоренной древесины в соответствии с Постановлением Правительства РФ № 607 от 20.05.2017 года «О правилах санитарной безопасности в лесах». Сжигание порубочных остатков в соответствии с Постановлением Правительства РФ № 417 от 30.06.2007 года «Об утверждении Правил пожарной безопасности в лесах».

Сведения для расчёта степени повреждения: _____

Год образования старого сухостоя период: с 2010г.- 2013г.

Основная причина повреждения древесины Устойчивый низовой пожар 4-10 летней давности средней интенсивности (867)

Дата проведения обследований: «28» 09 2020г.

Исполнитель работ по проведению лесопатологического обследования:

Мастер ГАУ «Красноармейский лесхоз» ФИО Гурылева В.А. Подпись



**Ведомость лесных участков с выявленными несоответствиями таксационным описаниям
Красноармейское лесничество, Красноармейское участковое лесничество**

Источник данных	Год проведения лесосурейств	Номер квартала	Номер выдела	Площадь выдела, га	Целевое назначение лесов	Категория защитных лесов	Номер лесопатологического выдела	Площадь лесопатологического выдела, га	Таксационная характеристика										Заложено пробных площадей			
									состав	порода	возраст, лет	средняя высота, м	средний диаметр, см	тип леса	тип условий местопрорастания	полнота	бонитет	запас сърпастующий (общий) куб.м/га	количество, шт.	общая площадь, га		
ТО	1993	20 Кра-Славн	43	23,0	Защитные	Противоэрозионные			5Днн4Б1Ос	Д	75	16	26	Дуэм	С ₁	0,7	4	4140			2	1,0
Ф	2020	20 Кра-Славн	43	23,0	Защитные	Противоэрозионные			10Днн	Д	101	16	32	Дуэм	С ₁	0,36	4	2038,7 (2512,7)				

Примечание:

ТО – таксационные описания

Ф - фактическая характеристика лесного насаждения

Исполнитель работ по проведению лесопатологического обследования:

Мастер ГАУ «Красноармейский лесхоз» ФИО Гурылева В.А. Подпись _____

«04» 10 2020г.

Результаты проведения лесопатологического обследования лесных насаждений за сентябрь 2020г.
(месяц)

Номер квартала	Номер выдела	Площадь выдела, га	Целевое назначение лесов	Категория защитных лесов (код)	Номер лесопатологического выдела	Площадь лесопатологического выдела, га	Таксационная характеристика										Число деревьев на пробе, шт.	Распределение деревьев по категориям состояния, % от запаса										Признаки повреждения деревьев (код)	Доля поврежденных деревьев, %	Причина ослабления, повреждения (код)	Подлежит рубке, %	Назначенные мероприятия		
							состав	порода	возраст, лет	средняя высота, м	средний диаметр, см	тип леса	полнота	бонитет	запас, куб. м/га	без признаков ослабления		ослабленные	сильно ослабленные	урывающие	свежий сухостой	старый сухостой	свежий ветровал	старый ветровал	свежий бурелом	старый бурелом	аварийные деревья					вид	площадь, га	
1	2	3	4	5	6	7	8	9	10	11	12	13	14	15	16	17	18	19	20	21	22	23	24	25	26	27	28	29	30	31	32	33	34	
20 Кра-Славн	43	23,0	Защитные	142			10Днт*	Д	101*	16	32*	Дузм	0,36*	4	109,25	189	6,6	17,5	29,1	27,9	0	15,0	0	3,9	0	0	0	315	139	93,4	867,821	18,9	512	23,0
Итого:		23,0																																

Показатели, не соответствующие таксационному описанию отмечаются (*),

Примечание:

- Категория защитных лесов:
- 142 - противороэзионные леса (леса, предназначенные для охраны земель от эрозии)
- Причина ослабления, повреждения:
- 867 - Устойчивый низовой пожар 4-10 летней давности средней интенсивности
- 821 - воздействие стлбных ветров прошлых лет, повлекшие наклон более 10 градусов, изгиб или вывал деревьев
- Признаки повреждения деревьев:
- 315 - ожог, прогар корневой шейки прошлых лет (< ¼ окружности)
- 139 - вывал деревьев под действием шквалистых и ураганных ветров
- Назначенные мероприятия (вид):
- 512 - ВСП - выборочная санитарная рубка.

Исполнитель работ по проведению лесопатологического обследования:

Мастер ГАУ "Красноармейский лесхоз" Ф.И.О. Гурьева В.А.

Подпись



Дата составления документа 07.10.2020

Телефон: 8 (84550) 2-13-49

Ведомость перечета деревьев, назначенных в рубку

ВРЕМЕННАЯ ПРОБНАЯ ПЛОЩАДЬ № 1

Субъект Российской Федерации Саратовская область
Лесничество Красноармейское Участковое лесничество Красноармейское
Квартал 20 Кра-Сплавн Выдел 43 Площадь, га. 23,0
Номер очага вредных организмов _____ Размер пробной площади 1,0 га

Таксационная характеристика:

Тип леса Дузм Состав 10Днн Возраст 101 Бонитет 4
Полнота 0,36 Запас сырораствующей (общий) куб.м/га 952,8(1344) м³
Возобновление На участке наблюдается порослевое возобновление (Днн)

Время и причина ослабления лесного насаждения: Устойчивый низовой пожар 4-10 летней давности средней интенсивности (867), воздействие стлных ветров прошлых лет, повлекшие наклон более 10 градусов, изгиб или вывал деревьев (821)

Тип очага вредных организмов: эпизодический, хронический (подчеркнуть)
Фаза развития очага вредных организмов: начальная, нарастания численности, собственно вспышка, кризис (подчеркнуть)

Состояние лесного насаждения, намечаемые мероприятия: Насаждение сильно-ослабленное, СКС – 3,35 Намечаемое мероприятие Выборочная санитарная рубка (512)

Примечание: Перечет деревьев на лесотаксационном выделе проводился ленточным способом. Было заложено 2 ленты, одна длиной 340 м. и шириной 10м., вторая длиной 660 м. и шириной 10м., общая площадь по двум лентам 1,0га.

Исполнитель работ по проведению лесопатологического обследования:

Мастер ГАУ «Красноармейский лесхоз» ФИО Гурылева В.А. Подпись 

Дата составления документа «04» 10 20 20 г. Телефон 8(84550)2-13-49

ВЕДОМОСТЬ ПЕРЕЧЕТА ДЕРЕВЬЕВ

Сводная по двум лентам

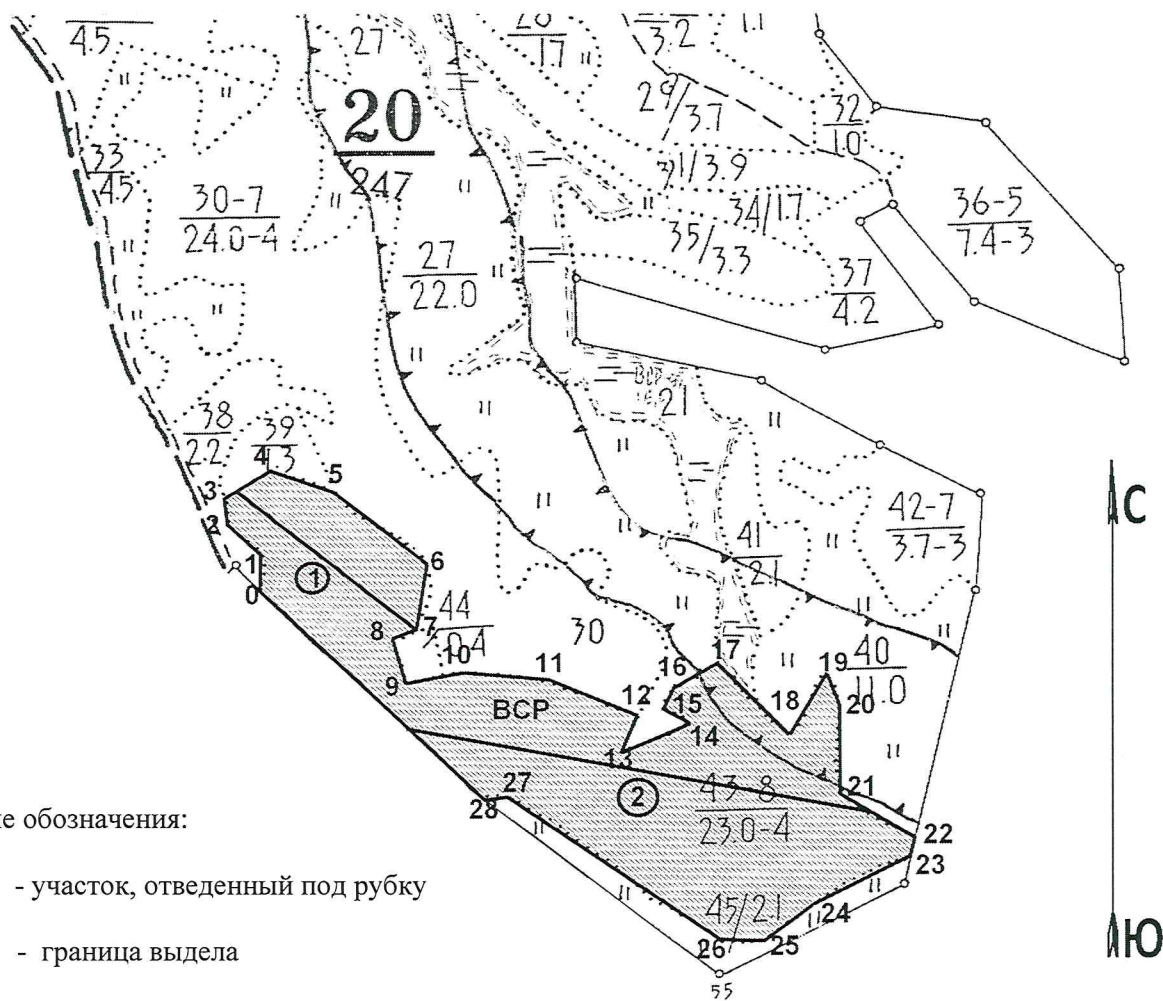
Порода: Дуб

Ступени толщины см.	Количество деревьев по категориям состояния, шт.															Всего деревьев по ступеням толщины		
	I	II	III	IV		V		VI			ветровал, бурелом			аварийные деревья			шт.	в т.ч. подлежат рубке, %
				НЗ	З	НЗ	З	НЗ	З	О	НЗ	З	О	НЗ	З	О		
1	2	3	4	5	6	7	8	9	10	11	12	13	14	15	16	17	18	19
8								1			1						2	100
12								1									1	100
16								7			5						12	100
20		1	8	4				22			5						40	67,5
24			10	7				13			2						32	46,9
28		3	7	13				7			1						31	25,8
32	3	1	8	9				3			2						26	19,2
36	1	5	6	5				1									18	5,6
40	2	2	3	2													9	-
44		3	4	3													10	-
48		2	2	1													5	-
52	1			1													2	-
56		1															1	-
Итого,шт	7	18	48	45				55			16						189	37,6
Итого,м ³	7,23	19,07	31,83	30,51				16,40			4,21						109,25	18,9
Итого, % от м ³ по породе	6,6	17,5	29,1	27,9				15,0			3,9						100	18,9


СКС породы 3,35

Примечание: НЗ - незаселенное, З - заселенное, О - отработанное вредителями.

Абрис участка
Красноармейского лесничества, Красноармейского участкового лесничества,
квартал 20 Кра-Сплавн, выдел 43, площадь 23,0 га.
 М 1:10000



Условные обозначения:

 - участок, отведенный под рубку

----- - граница выдела

ВСП - Выборочная санитарная рубка

№ ленты - ①

Координаты ленты № 1, начало 51°03'47.5" 45°10'36.8" конец 51°03'40.6" 45°10'50.4"

Координаты ленты № 2, начало 51°03'34.9" 45°10'49.3" конец 51°03'32.1" 45°11'22.9"

№ выдела	Ленты (круговой площадки) перечёта				
	№ ленты (площадки)	длина, м	ширина, м	радиус, м	площадь, га
43	1	340	10	-	0,34
	2	660	10	-	0,66

Номера точек	Координаты	Румбы линий	Длина, м
0-1	51°03'42.6" 45°10'38.5"	С-0°	61
1-2	51°03'44.6" 45°10'38.4"	СЗ-51°	48
2-3	51°03'45.6" 45°10'36.6"	СЗ-12°	52
3-4	51°03'47.2" 45°10'36.0"	СВ-62°	80
4-5	51°03'48.4" 45°10'39.6"	ЮВ-71°	85
5-6	51°03'47.6" 45°10'43.6"	ЮВ-53°	190
6-7	51°03'43.8" 45°10'51.4"	ЮЗ-11°	104
7-8	51°03'40.6" 45°10'50.4"	ЮЗ-70°	43
8-9	51°03'40.1" 45°10'48.4"	ЮВ-18°	72
9-10	51°03'37.9" 45°10'49.6"	СВ-76°	71
10-11	51°03'38.4" 45°10'53.0"	ЮВ-85°	145
11-12	51°03'38.0" 45°11'00.5"	ЮВ-68°	137
12-13	51°03'36.3" 45°11'06.9"	ЮЗ-22°	57
13-14	51°03'34.6" 45°11'05.8"	СВ-69°	89
14-15	51°03'35.6" 45°11'10.1"	СЗ-69°	33
15-16	51°03'36.0" 45°11'08.5"	СВ-17°	47
16-17	51°03'37.5" 45°11'09.2"	СВ-59°	87
17-18	51°03'38.9" 45°11'13.0"	ЮВ-42°	154
18-19	51°03'35.2" 45°11'18.4"	СВ-27°	108
19-20	51°03'38.3" 45°11'20.9"	ЮВ-27°	40
20-21	51°03'37.2" 45°11'21.8"	ЮВ-2°	145
21-22	51°03'32.5" 45°11'22.1"	ЮВ-59°	127
22-23	51°03'30.4" 45°11'27.6"	ЮЗ-15°	34
23-24	51°03'29.0" 45°11'27.1"	ЮЗ-63°	174
24-25	51°03'26.1" 45°11'19.0"	ЮЗ-53°	83
25-26	51°03'24.4" 45°11'14.9"	СЗ-84°	97
26-27	51°03'24.7" 45°11'09.9"	СЗ-51°	366
27-28	51°03'32.2" 45°10'55.2"	ЮЗ-73°	33
28-0	51°03'31.9" 45°10'53.6"	СЗ-42°	441

Исполнитель работ по проведению лесопатологического обследования:

Мастер ГАУ «Красноармейский лесхоз» ФИО Гурылева В.А. Подпись 

Дата составления документа «08» 10 2020 г. Телефон 8(84550)2-13-49

ВЫПИСКА ИЗ ГОСУДАРСТВЕННОГО ЛЕСНОГО РЕЕСТРА

на «16» октября 2020 г.

Орган государственной власти, осуществляющий ведение государственного лесного реестра на территории Саратовской области: **министерство природных ресурсов и экологии Саратовской области в лице первого заместителя министра - начальника управления лесного хозяйства Попова В.Г.**

Правообладатель земель лесного фонда на территории Саратовской области: **министерство природных ресурсов и экологии Саратовской области** (согласно п. 11 Положения о министерстве природных ресурсов и экологии Саратовской области, утвержденного постановлением Правительства Саратовской области от 08 октября 2013 г. № 537-П «Вопросы министерства природных ресурсов и экологии Саратовской области» и п.п. 2 п.1 ст. 83 Лесного кодекса РФ)

Заявитель: Министерство природных ресурсов и экологии Саратовской области (во исполнении пункта 1.7 протокола совещания Департамента лесного хозяйства по Приволжскому федеральному округу, ФБУ «Рослесозащита» №01-05/3678 от 27.12.2016)

Информация по запрашиваемому лесному участку:

Собственность: Российской Федерации

Категория земель: земли лесного фонда

ХАРАКТЕРИСТИКА ЛЕСНОГО УЧАСТКА

Адрес (местоположение) лесного участка: Красноармейский район

Лесничество	Красноармейское
Участковое лесничество	Красноармейское (Сплавнухинское)
Общая площадь, га	23,0
Категория лесов	Защитные
Категория защитности лесов	ценные леса: противозерозионные леса
Возможный вид использования	Заготовка древесины

Таксационная характеристика лесного участка:

№ квартала	№ выдела	Площадь, га	Состав	Возраст	Высота	Диаметр	Бонитет	Тип леса	ТУМ	Полнота	Запас, м3/га	
по материалам лесоустройства 1994 г.												
20	43	23,0	5Днн4Б1Ос	75	16	26	4	Дузм	С1	0,7	180	
по акту натурного обследования 2018 г.												
20	43	23,0	10Днн	101	16	32	4	Дузм	С1	0,36	88,64	
Итого		23,0										

Наименование, местонахождение юридического лица /ФИО физического лица/ - **лесопользователя (арендатора) /договор аренды лесного участка отсутствуют.**

(договор аренды лесного участка, постоянное (бессрочное) пользование лесным участком, договор безвозмездного срочного пользования лесным участком, реквизиты договора, срок пользования)

Особые отметки: повреждения из-за снеголома и оледенения носят куртинный характер, запас сухостоя, ветровала и бурелома на выделе составляет 20,61 м3/га.

Приложение к акту лесопатологического обследования № 017/13 (инструментальный способ).

Первый заместитель министра-
начальник управления лесного
хозяйства

Попов В.Г.

ФИО

16.10.2020 Подпись

Дата



МП

Карта-схема расположения и границы лесного участка

Саратовская область

(субъект Российской Федерации, муниципальное образование)

Лесничество (лесопарк) Красноармейское

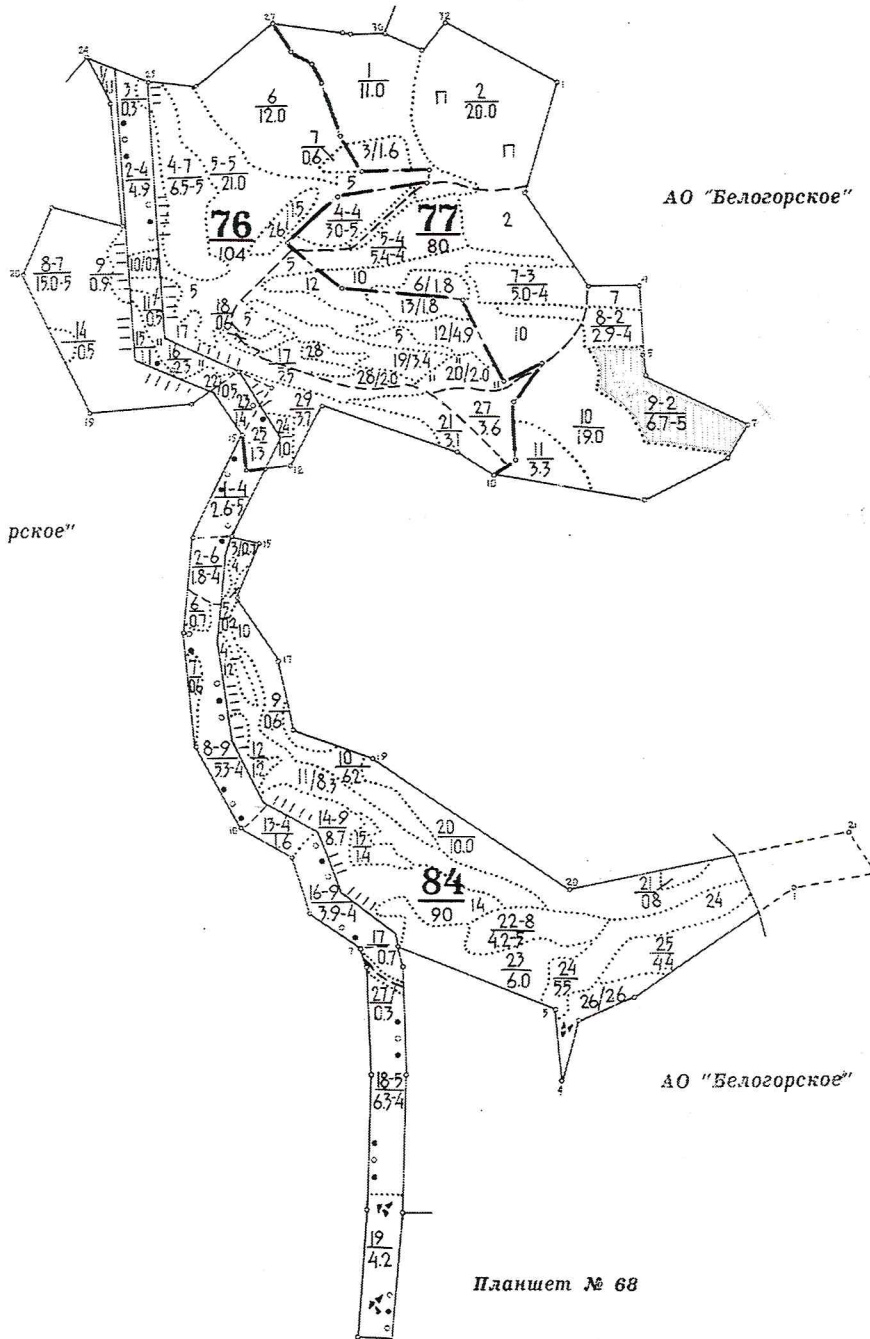
(название)

Участковое лесничество Нижнебанновское, квартала 76,77,84

(название)

Собственность - Российской Федерации;

Планшет № 61



Первый заместитель министра -
начальник управления лесного
хозяйства

Попов В.Г.

ФИО

09.10.2020 Подпись

Дата

