

УТВЕРЖДАЮ

Первый заместитель министра -
начальник управления лесного
хозяйства министерства
природных ресурсов и экологии
Саратовской области

Попов В.Г.

« 26 » августа 2021 г.

лесных насаждений _____ Акт
лесопатологического обследования № 006/14
Лысогорское _____ (лесничество)
Саратовская область _____ (субъект Российской Федерации)

Способ лесопатологического обследования:

1. Визуальный
2. Инструментальный

Место проведения:

Участковое лесничество	Урочище (дача)	Квартал	Выдел	Площадь выдела, га	Лесопатологи- ческий выдел	Площадь лесопатологического выдела, га
Урицкое	-	1	30	2,5	-	-

Лесопатологическое обследование проведено на общей площади _____ 2,5 га.

Кадастровый номер участка: _____

(для участков, предоставленных в постоянное (бессрочное) пользование, аренду)

Документ о праве пользования: _____

(тип документа о праве пользования, дата, номер, вид разрешенного использования лесов)

2.4. Поавота лесного насаждения после уборки деревьев, подлежащих рубке, составит 0,0
Критическая полнота для данной категории лесных насаждений и преобладающей породы составляет

0,3

ЗАКЛЮЧЕНИЕ к инструментальному обследованию участка.

Насаждение с утраченной устойчивостью, СКС насаждения 5,00, полнота после рубки составит 0,0. В соответствии с п. 19 Постановления Правительства Российской Федерации от 09.12.2020 N 2047 и с п. 41, 42, 54 Приказа Минприроды России от 09.11.2020 N 912 назначается сплошная санитарная рубка.

С целью предотвращения негативных процессов, снижения ущерба от их воздействия, назначено:

Участковое лесничество	Урочище (дача)	Квартал	Выдел	Площадь выдела, га	Лесопатологический выдел	Площадь лесопатологического выдела, га	Вид мероприятия	Площадь мероприятия, га	Породы	Доля выбираемой древесины по запасу, %	Рекомендуемый срок проведения мероприятия
1	2	3	4	5	6	7	8	9	10	11	12
Урицкое		1	30	2,5	-	-	ССР	2,5	С	100,0	2021 - 2022

Ведомость временной пробной площади и абрис лесного участка прилагаются (приложение 2 и 3 к Акту)

РЕКОМЕНДАЦИИ по проведению мероприятий, не относящихся к мероприятиям по предупреждению распространения вредных организмов.

Дата проведения ЛПО 22.04.2021г
Дата составления документа 20.08.2021г

Исполнитель работ по проведению лесопатологического обследования:

Фамилия, имя и отчество (при наличии) Фимущкина Ольга Викторовна

Организация ГАУ "Лысогорский лесхоз"

Должность Заместитель директора

Подпись 

Телефон 8 (84551) 2-13-19

Ведомость участков леса с выделенными несоответствиями таксационным описаниям

Субъект Российской Федерации
Участковое лесничество

Саратовская область
Урнское

Лесничество
Урнское (лесная дача)

Лесоторговое

Год проведения лесоучета	Номер квартала	Номер выдела	Площадь выдела, га	Целевое назначение лесов	Категория защитных лесов	ОЗУ	Источник данных	Номер лесного участка	Площадь лесного участка, га	Состояние	Порода	возраст, лет	средняя высота, м	средний диаметр, см	тип леса	возможность	доп. учет	Заложено пробных площадок		
																			количество, шт.	общая площадь, га
1995	1	30	2,5	Защитные	142	-	ТО	*	10	10С	С	10	3	4	СЗЛП	0,7	2	20	21	
2023	1	30	2,5	Защитные	142	-	Ф	-	-	10С	С	36	11	15	СЗЛП	0,7	2	114,9	2*	0,06

Условные обозначения:

ТО - таксационные описания

Ф - фактическая характеристика лесного насаждения

Примечание:

* - круговые площадки постоянного радиуса (2 шт)

142 - Противороновые леса

Исполнитель работ по проведению лесонадзорного обследования:

Фамилия, имя

и отчество (при наличии)

Фамилия Олега Викторовича

Подпись



ВРЕМЕННАЯ ПРОБНАЯ ПЛОЩАДЬ № 1, 2

1.1. Субъект Российской Федерации Саратовская область
Лесничество Лысогорское Участковое лесничество Урицкое
Урочище (дача) -
Квартал 1 Выдел 30 Площадь выдела 2,5 га.
Лесопатологический выдел - Площадь лесопатологического выдела - га.

1.2. Метод пересчета:
сплошной, ленты пересчета, круговые площадки постоянного радиуса, реласконические площадки (нужное)
Количество лент / площадок 2 шт. Размеры площадок (длина x ширина/радиус) 9,8 м.
Размер временной пробной площади: 0,06 га.

1.3. Фактическая таксационная характеристика насаждения:
Состав 10С возраст 36 лет; тип леса СЭЛЛ полнота 0,7
бонитет 2 запас на га 114,9 кубм возобновление отсутствует

1.4. Номер очага вредных организмов -
Тип очага вредных организмов: эпизодический, хронический (нужное подчеркнуть)
Фаза развития очага вредных организмов: начальная, нарастания численности, собственно вспышка, кризис (нужное подчеркнуть)

1.5. Причина ослабления, повреждения насаждения и время:
Устойчивый низовой пожар 1-3 летней давности высокой интенсивности (865)

Состояние насаждения: с утраченной устойчивостью (погиблише)
Средневзвешенная категория состояния насаждения: 5,00

1.6. Назначенные мероприятия:
сплошная санитарная рубка (511)

Исполнитель работ по проведению лесопатологического обследования:

Фамилия, имя отчество (при наличии) Физмуванна Ольга Викторовна Подпись [подпись]

Дата составления документа: 20.08.2021

ВЕДОМОСТЬ ПЕРЕЧЕТА ДЕРЕВЬЕВ

(для сплошного, ленточного и перечета из круглых площадках постоянного радиуса)

Порода: Сосна обыкновенная средневзвешенная категория состояния 5,00

Ступени толщины, см	Количество деревьев по категориям состояния, шт															Всего		
	1		2		3		4		5		5 (д.б.ж)			5 (г.д.е)			шт./куб.м	в т.ч. подлежит рубке, %
	н	з	н	з	н	з	н	з	н	з	н	з	о	н	з	о		
1	2	3	4	5	6	7	8	9	10	11	12	13	14	15	16	17	18	20
8																		
12																	29	25,7
16															14		14	23,0
20															12		12	38,6
24															2		2	10,8
28																	/	0,0
32																	/	0,0
36																		
40																		
44																		
48																		
52																		
56																		
60																		
Итого, шт.															57		57	
Итого, куб.м															6,89		6,89	100,0
Итого, % от записа по породе															100,0		100,0	100,0

Причины назначения в рубку деревьев категорий состояния:

1	
2	
3	
4	

По насаждению:

10С

среднеизведенная категория состояния

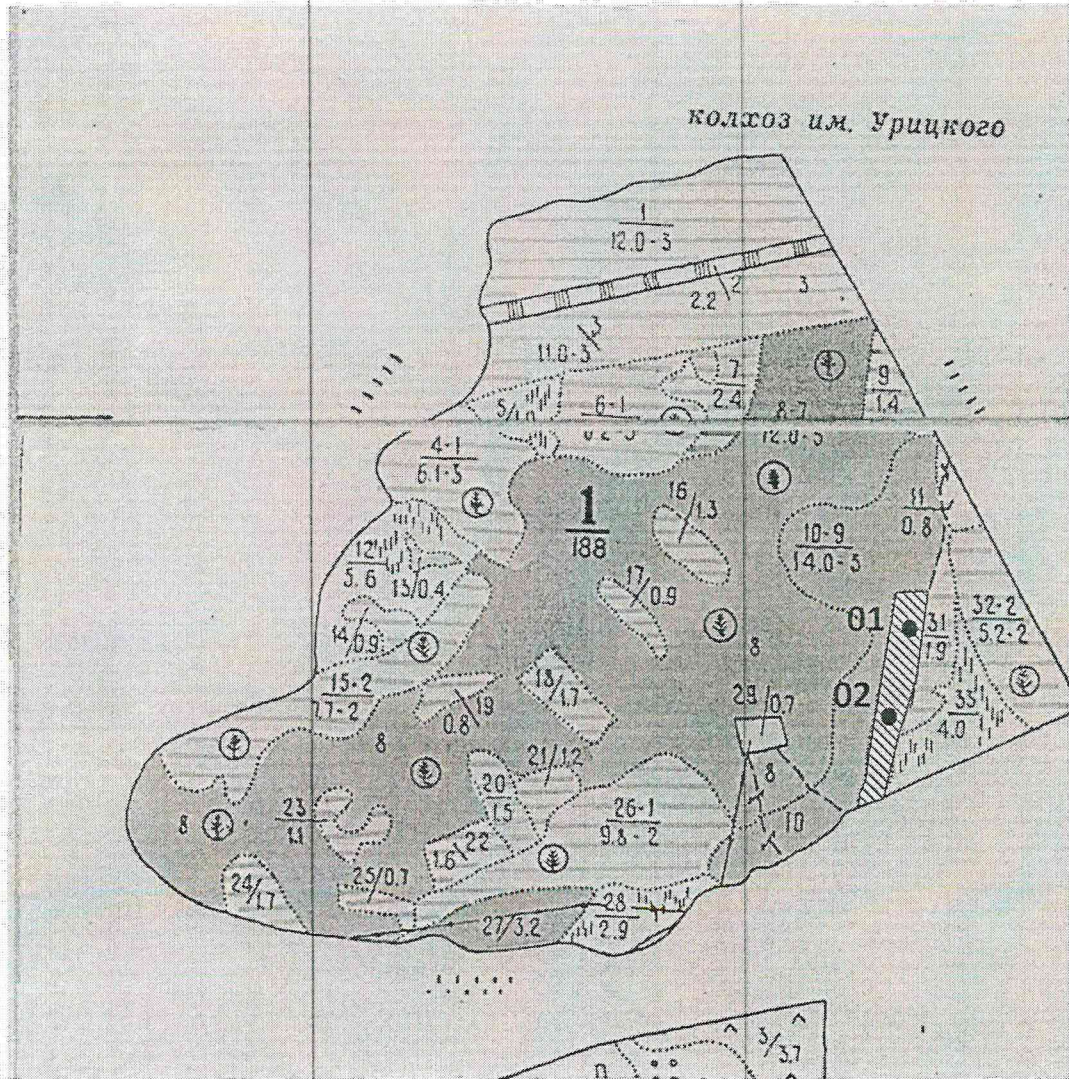
5,00

Ступени толщины, см	Количество деревьев по категориям состояния, шт																Всего	
	1		2		3		4		5		5 (д,б,в)			5 (г,д,е)			шт./ куб.м	в том числе подлежит рубке, %
	Н	З	Н	З	Н	З	Н	З	Н	З	Н	З	О	Н	З	О		
1	2	3	4	5	6	7	8	9	10	11	12	13	14	15	16	17	18	20
8																	0 / 0,0	0,0
12														29			29 / 1,8	25,7
16														14			14 / 1,7	25,0
20														12			12 / 2,7	38,6
24														2			2 / 0,7	10,8
28																	0 / 0,0	0,0
32																	0 / 0,0	0,0
36																	0 / 0,0	0,0
40																	0 / 0,0	0,0
44																	0 / 0,0	0,0
48																	0 / 0,0	0,0
52																	0 / 0,0	0,0
56																	0 / 0,0	0,0
60																	0 / 0,0	0,0
Итого, шт.																57	57	100,0
Итого (куб. м/га)	0	0	0,0	0,0	0,0	0,0	0,0	0,0	0,0	0,0	0,0	0,0	0,0	6,89	0,0	0,0	6,89	100,0
Итого, % от запаса по насаждению	0,0	0,0	0,0	0,0	0,0	0,0	0,0	0,0	0,0	0,0	0,0	0,0	0,0	100,0	0,0	0,0	100,0	100,0

Условные обозначения: Н - не заселено (не поражено, не повреждено); З - заселено стволовыми вредителями (поражено болезнями, повреждено огнем); О - отработано вредителями.

Абрис участка
Лысогорского лесничества, Урицкое участковое лесничество, кв. 1, выд.30,
площадь 2,5 га.

M 1:10000



Условные обозначения:



- обследованный участок

№ квартала	№ выдела	№ лесопатологического выдела	Размеры ленты (круговой площадки) перече́та					Координаты начала, конца и поворотных точек лент перече́та/ центров круговых площадок перече́та	
			№ ленты (площадки)	длина, м	ширина, м	радиус, м	площадь, га		
1	30	-	01	-	-	9,8	0,03	N51° 26.858'	E44° 54.662'
1	30	-	02	-	-	9,8	0,03	N51° 26.825'	E44° 54.658'

Пространственное размещение лесопатологических выделов
(включается в Акт при выделении лесопатологических выделов, для указания пространственного расположения поврежденных и погибших насаждений)

Номера точек	Координаты		Длина, м

Исполнитель работ по проведению лесопатологического обследования:
Фимушкина Ольга Викторовна

Подпись Фимушкина О.В.

Дата составления документа 10.08.2021г

ВЫПИСКА ИЗ ГОСУДАРСТВЕННОГО ЛЕСНОГО РЕЕСТРА

на «20» августа 2021 г.

Орган государственной власти, осуществляющий ведение государственного лесного реестра на территории Саратовской области: **министерство природных ресурсов и экологии Саратовской области** в лице первого заместителя министра - начальника управления лесного хозяйства **Попова В.Г.**

Правообладатель земель лесного фонда на территории Саратовской области: **министерство природных ресурсов и экологии Саратовской области** (согласно п. 11 Положения о министерстве природных ресурсов и экологии Саратовской области, утвержденного постановлением Правительства Саратовской области от 08 октября 2013 г. № 537-П «Вопросы министерства природных ресурсов и экологии Саратовской области» и п.п. 2 п.1 ст. 83 Лесного кодекса РФ)

Заявитель: Государственное автономное учреждение «Лысогорский лесхоз»

Информация по запрашиваемому лесному участку:

Собственность: Российской Федерации

Категория земель: земли лесного фонда

ХАРАКТЕРИСТИКА ЛЕСНОГО УЧАСТКА

Адрес (местоположение) лесного участка: Лысогорский район

Лесничество: Лысогорское

Участковое лесничество: Урицкое

Общая площадь, га: 9,6

Категория лесов: Защитные

Категория защитности лесов: Ценные леса: противоэрозионные леса

Возможный вид использования: Заготовка древесины

Таксационная характеристика лесного участка:

№ квартала	№ выдела	Площадь, га	Состав	Возраст	Высота	Диаметр	Бонитет	Тип леса	ТУМ	Целлога	Запас МЗ/га
по материалам лесоустройства 1995 г.											
1	30	2,5	Культуры 10С	10	3	4	2	сзлр	В1	0,7	10
1	31	1,9	Культуры 10С	21	9	10	1	едтр	В2	0,8	90
1	32	5,2	Культуры 10С	21	8	10	2	сзлр	В1	0,6	50
По акту натурного обследования 2021г.											
1	30	2,5	Культуры 10С	36	11	15	2	сзлр	В1	0,8	115
1	31	1,9	Культуры 10С	47	13	20	3	едтр	В2	0,6	168
1	32	5,2	Культуры 10С	47	16	20	2	сзлр	В1	0,5	143
Итого		9,6									

Наименование, местонахождение юридического лица /ФИО физического лица/ лесопользователя (арендатора) /Документы — договор аренды лесного участка отсутствует.

(договор аренды лесного участка, постоянное (бессрочное) пользование лесным участком, договор безвозмездного срочного пользования лесным участком, реквизиты договора, срок пользования)

Особые отметки: нет.

Приложение к акту лесопатологического обследования (инструментальный способ).

Первый заместитель министра -
начальник управления лесного хозяйства
Попов В.Г.

ФИО

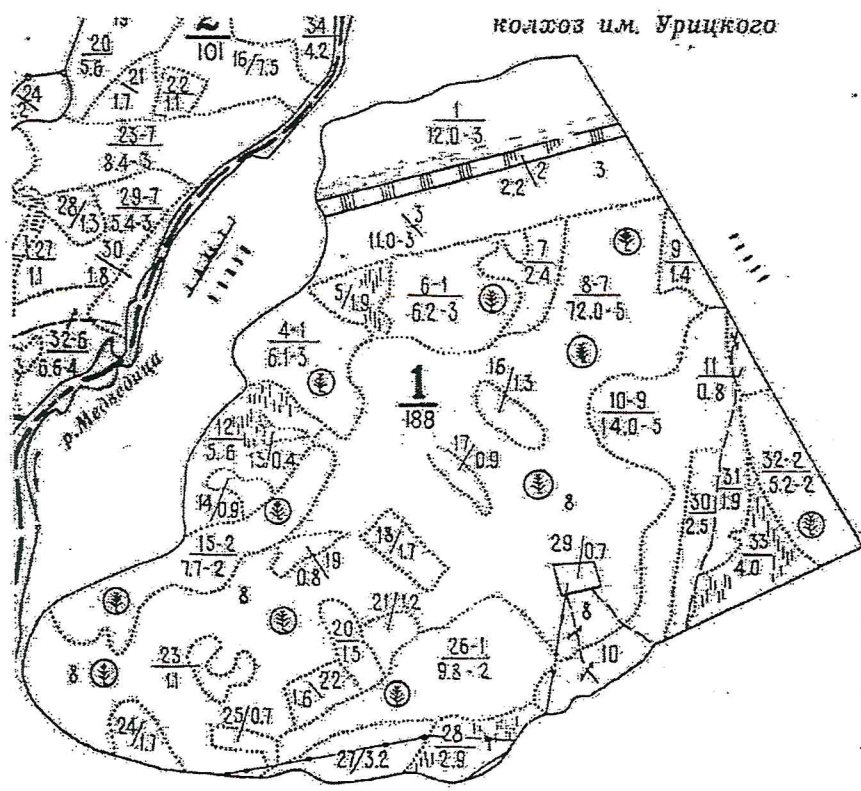
20.08.2021

Дата

Подпись



**Карта-схема расположения и границы лесного участка Саратовская область
Лесничество Лысогорское. Участковое лесничество Урицкое, квартал 1, выдел 30-32
Собственность - Российской Федерации;**




Первый заместитель министра-
начальник управления лесного
хозяйства

Поцов В.Г.

ФИО

20.08.2021 Подпись

Дата



УТВЕРЖДАЮ
Первый заместитель министра -
начальник управления лесного
хозяйства министерства
природных ресурсов и экологии
Саратовской области

Попов В.Г.
«26» августа 2021 г.

лесных насаждений _____ Акт
лесопатологического обследования № 007/14
Лысогорское _____ (лесничество)
Саратовская область _____ (субъект Российской Федерации)

Способ лесопатологического обследования:

1. Визуальный
2. Инструментальный

Место проведения:

Участковое лесничество	Урочище (дача)	Квартал	Выдел	Площадь выдела, га	Лесопатологи- ческий выдел	Площадь лесопатологического выдела, га
Урицкое	-	1	31	1,9	-	-

Лесопатологическое обследование проведено на общей площади _____ 1,9 га.

Кадастровый номер участка: _____

(для участков, предоставленных в постоянное (бессрочное) пользование, аренду)

Документ о праве пользования: _____

(тип документа о праве пользования, дата, номер, вид разрешенного использования лесов)

2. Инструментальное (детальное) обследование лесных насаждений.

2.1. Лесничество _____ Лисогорское _____ Участковое лесничество _____ Уршикое _____
 Урочище (дача) _____ Квартал _____ 1 _____ Выдел _____ 31 _____
 Лесопатологический выдел _____

Наличие ограничений или особенностей участка, влияющих на назначение СОМ: _____

(отметка о наличии ООПТ, ОЗУ, водоохранной зоны, радиоактивного загрязнения лесов, угрозы возникновения очагов вредных организмов или пожарной опасности в лесах).

2.2. Фактическая таксационная характеристика лесного насаждения соответствует (не соответствует) таксационному описанию (нужное подчеркнуть)
 Причины несоответствия: _____ длительный период после лесоустройства (26 лет)

Ведомость участков с выявленными несоответствиями таксационным описаниям приведена в приложении 1 к Акту.

2.3. Состояние насаждений:

с нарушенной устойчивостью (средневзвешенная категория состояния $\geq 1,51 - \leq 4,50$)

с утраченной устойчивостью (средневзвешенная категория состояния $\geq 4,51$)

устойчивое (средневзвешенная категория состояния $< 1,50$)

2.4. Причины ослабления, повреждения, средневзвешенная категория состояния насаждения: _____

Устойчивый пожар 1-3 летней давности высокой интенсивности (865), СКС-4,59

2.4.1. Заселено (отработано) стволовыми вредителями:

Вид вредителя	Порода	Встречаемость заселённых деревьев, % от запаса породы	Встречаемость отработанных деревьев, % от запаса породы	Степень заселения лесного насаждения (слабая, средняя, сильная)
1	2	3	4	5

2.4.2. Повреждено огнём:

Вид пожара	Порода	Состояние корневых лап		Состояние корневой шейки		Высушивание луба		Обугленность древесины более 1/3 высоты ствола	
		процент повреждённых огнём корней	процент деревьев с данным повреждением	обугленность древесины корневой шейки по окружности (1/4; 2/4; 3/4; более 3/4)	процент деревьев с данным повреждением	по окружности (1/4; 3/4; более 3/4)	процент деревьев с данным повреждением	по окружности ствола (менее 1/2; более 1/2)	процент деревьев с данным повреждением
1	2	3	4	5	6	7	8	9	10
Устойчивый пожар 1-3 летней давности высокой интенсивности (865)	С					2/4	14,4		
						3/4	11,8		
						более 3/4	73,8		

2.4.3. Поражено болезнями

Болезнь / возбудитель	Порода	Встречаемость, % от запаса насаждения	Степень поражения лесного насаждения (слабая, средняя, сильная)
1	2	3	4

2.5. Выборке подлежит _____ 85,6 % деревьев, (указывается общий % запаса деревьев, подлежащих рубке, от общего запаса насаждения), в том числе:

без признаков ослабления		% (причины назначения)	
ослабленных		% (причины назначения)	
сильно ослабленных		% (причины назначения)	
усыхающих	11,8	% (причины назначения)	
свежего сухостоя	36,9	%;	Устойчивый пожар 1-3 летней давности высокой интенсивности (865)
свежего ветровала		%;	
свежего бурелома		%;	
старого сухостоя	36,9	%;	
старого ветровала		%;	
старого бурелома		%;	

2.6. Полнота лесного насаждения после уборки деревьев, подлежащих рубке, составит 0,1
Критическая полнота для данной категории лесных насаждений и преобладающей породы составляет

0,3

ЗАКЛЮЧЕНИЕ к инструментальному обследованию участка.

Насаждение с утраченной устойчивостью, СКС насаждения 4,59, полнота после рубки составит 0,1. В соответствии с п. 19 Постановления Правительства Российской Федерации от 09.12.2020 N 2047 и с п. 41, 42, 54 Приказа Минприроды России от 09.11.2020 N 912 назначается сплошная санитарная рубка.

С целью предотвращения негативных процессов, снижения ущерба от их воздействия, назначено:

Участковое лесничество	Урочище (дача)	Квартал	Выдел	Площадь выдела, га	Лесопатологический выдел	Площадь лесопатологического выдела, га	Вид мероприятия	Площадь мероприятия, га	Породы	Доля выборочной дрессировки по запасу, %	Рекомендуемый срок проведения мероприятия
1	2	3	4	5	6	7	8	9	10	11	12
Урицкое		1	31	1,9	-	-	ССР	1,9	С	85,6	2021 - 2022

Ведомость временной пробной площади и абрис лесного участка прилагаются (приложение 2 и 3 к Акту)

РЕКОМЕНДАЦИИ по проведению мероприятий, не относящихся к мероприятиям по предупреждению распространения вредных организмов:

Дата проведения ЛПО 22.08.2021
Дата составления документа 20.08.2021

Исполнитель работ по проведению лесопатологического обследования:

Фамилия, имя и отчество (при наличии) Фимункина Ольга Викторовна

Организация ГАУ "Лысогорский лесхоз"

Должность Заместитель директора

Подпись 

Телефон 8 (84551) 2-13-19

Ведомость участков леса с выявленными несоответствиями таксационным описаниям

Субъект Российской Федерации Саратовская область Лесничество Лысогорское
Участковое лесничество Урнское Урочище (лесная дача)

Год проведения лесосурьейства	Номер квартала	Номер выдела	Площадь выдела, га	Лесное назначение лесов	Категория защитных лесов	ОЗУ	История данных	Номер леспатологического выдела	Площадь лесопатологического выдела, га	состав	порода	возраст, лет	средняя высота, м	средний диаметр, см	тип леса	познота	бонитет	Занесено в кадастр	Заложено пробных повалей	
																			количество, шт.	общая площадь, га
1995	1	31	1,9	Защитные	142	-	ТО	×	×	10С	С	21	9	10	СДПР	0,8	1	90	20	21
2021	1	31	1,9	Защитные	142	-	Ф	·	·	10С	С	47	13	21	СДПР	0,7	1	168	2*	0,08

Условные обозначения:

ТО - таксационные описания

Ф - фактическая характеристика лесного насаждения

Примечание: * - круговые повалы постоянного развуса (2 шт)

142 - Противопожарные леса

Исполнитель работ по направлению лесопатологического обследования:

Фамилия, имя

и отчество (при наличии)

Формулина Ольга Викторовна

Подпись



Результаты проведения лесонаторного обследования лесных насаждений

за Июль 20 - 21 г.

Субъект Российской Федерации Саратовская область Лесничество Лысогорское
Участковое лесничество Урицкое Урочище (лесная дача)

Номер маршрута	Номер надела, га	Целевое назначение лесов	Категория защитных лесов	ОЗУ	Площадь лесонаторного участка, га	Площадь лесонаторного участка, га	Площадь лесонаторного участка, га	Таксационная характеристика лесного насаждения							Число деревьев на кв. метр по площади, шт.	Распределение деревьев по категориям состояния, % от запаса												Прочная оседающая, поправки	Косвенный рубль, % от запаса	Наименование мероприятия																
								состав	порода	возраст	средняя высота, м	средний диаметр, см	тип леса	полнота		бонитет	запас, куб. м/га	без признаков оседающих	оседающие			сильно оседающие			увядание						оседающий сухой	оседающий влажный	оседающий бурый	старый сухой	старый влажный	старый бурый										
1	2	3	4	5	6	7	8	9	10	11	12	13	14	15	16	17	18	19	20	21	22	23	24	25	26	27	28	29	30	31	32	33	34	35	36											
1	31	Защитные	142	19С	С	47*	13*	21*	СДП	0,7*	1	168*	43	0	0,0	0,0	0,0	14,4	0,0	11,8	0,0	36,9	0,0	0,0	0,0	36,9	0,0	34	35	36												
Итого																		43	0	0,0	0,0	0,0	14,4	0,0	11,8	0,0	36,9	0,0	0,0	0,0	0,0	0,0	0,0	0,0	0,0	0,0	0,0	36,9	0,0	34	35	36	865	85,6	511	1,9

Условные обозначения: Н - деревья не подлежат рубке; Р - деревья подлежат рубке; * - показатели, не соответствующие таксационному описанию
Причины ослабления, повреждения: 865 - Устойчивый низовой пожар 1-3 летней давности высокой интенсивности

Категория защитных лесов: 142 - Противопожарные леса

Наименование мероприятия (вид): 511 - сплошная санитарная рубка

Исполнитель работ по проведению лесонаторного обследования:

Фамилия, имя и отчество (при наличии)

Дата составления документа 20.08.2021

Подпись Фамилия Ольга Викторовна

Подпись О.В.

ВРЕМЕННАЯ ПРОБНАЯ ПЛОЩАДЬ № 1, 2

1.1 Субъект Российской Федерации Саратовская область
Лесничество Лысогорское Участковое лесничество Урицкое
Урочище (дача) -
Квартал 1 Выдел 31 Площадь выдела 1,9 га.
Лесопатологический выдел - Площадь лесопатологического выдела - га.

1.2. Метод пересчета:
сплошной, ленты пересчета, круговые площадки постоянного радиуса, реласкопические площадки (нужное)
Количество лент / площадок 2 шт. Размеры площадок (длина x ширина/радиус) 11,3 м.
Размер временной пробной площади: 0,08 га.

1.3. Фактическая таксационная характеристика насаждения:
Состав 10С возраст 47 лет; тип леса СДТР полнота 0,7
бонитет 1 запас на га 168 кубм возобновление отсутствует

1.4. Номер очага вредных организмов -
Тип очага вредных организмов: эпизодический, хронический (нужное подчеркнуть)
Фаза развития очага вредных организмов: начальная, нарастающая численности, собственно вспышка, кризис (нужное подчеркнуть)

1.5. Причина ослабления, повреждения насаждения и время:
Устойчивый низовой пожар 1-3 летней давности высокой интенсивности (86,5)

Состояние насаждения: с утраченной устойчивостью, (погибшие)
Средневзвешенная категория состояния насаждения: 4,59

1.6. Назначенные мероприятия:
сплошная санитарная рубка (С11)

Исполнитель работ по проведению лесопатологического обследования:
Фамилия, имя и отчество (при наличии) Фимущкина Ольга Викторовна Подпись [подпись]

Дата составления документа: 20.08.2021

ВЕДОМОСТЬ ПЕРЕЧЕТА ДЕРЕВЬЕВ
(для сплошного, ленточного и перечеа на круговых площадках постоянного радиуса)

Порода: Сосна обыкновенная средневзвешенная категория состояния: 4,59

Ступень толщины, см	Количество деревьев по категориям состояния, шт																		Всего				
	1			2			3			4			5			5 (а,б,в)			5 (г,д,е)			шт./куб.м	в.т.ч. подлежит рубке, %
	Н	З	О	Н	З	О	Н	З	О	Н	З	О	Н	З	О	Н	З	О					
1	2	3	4	5	6	7	8	9	10	11	12	13	14	15	16	17	18	19	20				
8																							
12					1							2			6			9	/	0,64	4,2		
16					1							1			7			9	/	1,34	8,9		
20							1					4			5			10	/	2,62	19,5		
24					1		1					7			3			12	/	5,12	34,9		
28					2							1						3	/	1,93	4,8		
32							1								1			2	/	1,79	13,3		
36																							
40																							
44																							
48																							
52																							
56																							
60																							
Итого, шт.					5		3					15			22			45					
Итого, куб.м					1,93		1,38					4,97			4,96			13,44			85,6		
Итого, % от запаса по породе					14,4		11,8					36,9			36,9			100,0			85,6		

Причины назначения в рубку деревьев категорий состояния:

- 1

- 2

- 3

- Устойчивый низовой пожар 1-3 летней давности высокой интенсивности (865)

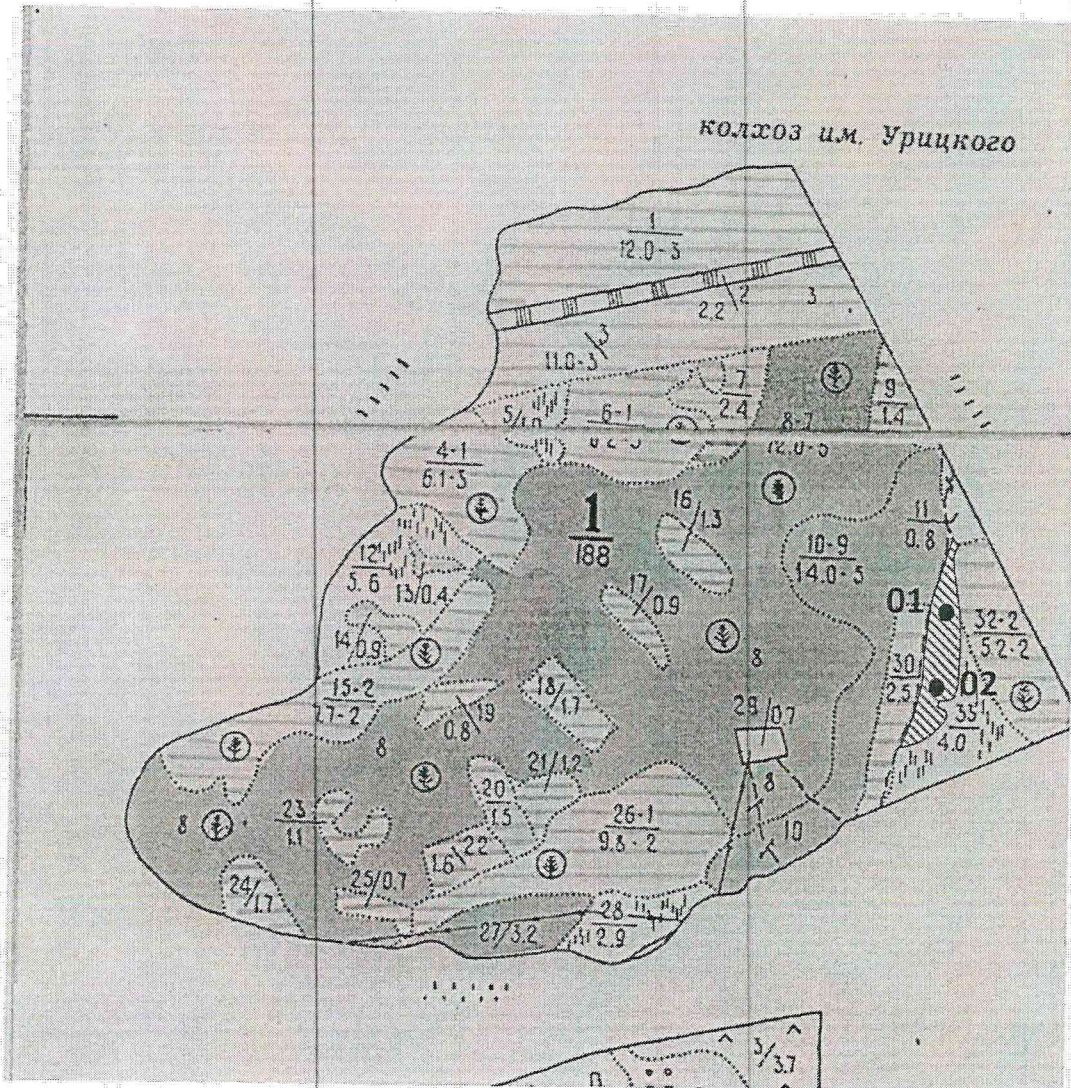
- 4

Ступени толщины, см	Количество деревьев по категориям состояния, шт																Всего	
	1		2		3		4		5		5 (а,б,в)			5 (г,д,е)			шт./ куб.м	в том числе подлежит рубке, %
	Н	З	Н	З	Н	З	Н	З	Н	З	Н	З	О	Н	З	О		
1	2	3	4	5	6	7	8	9	10	11	12	13	14	15	16	17	18	20
8	0	0	0	0	0	0	0	0	0	0	0	0	0	0	0	0	0 / 0,0	0,0
12	0	0	0	0	1	0	0	0	0	0	2	0	0	6	0	0	9 / 0,64	4,2
16	0	0	0	0	1	0	0	0	0	0	1	0	0	7	0	0	9 / 1,34	8,9
20	0	0	0	0	0	0	1	0	0	0	4	0	0	5	0	0	10 / 2,62	19,5
24	0	0	0	0	1	0	1	0	0	0	7	0	0	3	0	0	12 / 5,12	34,9
28	0	0	0	0	2	0	0	0	0	0	1	0	0	0	0	0	3 / 1,93	4,8
32	0	0	0	0	0	0	1	0	0	0	0	0	0	1	0	0	2 / 1,79	13,3
36	0	0	0	0	0	0	0	0	0	0	0	0	0	0	0	0	0 / 0,0	0,0
40	0	0	0	0	0	0	0	0	0	0	0	0	0	0	0	0	0 / 0,0	0,0
44	0	0	0	0	0	0	0	0	0	0	0	0	0	0	0	0	0 / 0,0	0,0
48	0	0	0	0	0	0	0	0	0	0	0	0	0	0	0	0	0 / 0,0	0,0
52	0	0	0	0	0	0	0	0	0	0	0	0	0	0	0	0	0 / 0,0	0,0
56	0	0	0	0	0	0	0	0	0	0	0	0	0	0	0	0	0 / 0,0	0,0
60	0	0	0	0	0	0	0	0	0	0	0	0	0	0	0	0	0 / 0,0	0,0
Итого, шт.					5		3				15			22			45	0,0
Итого (куб. м/га)					1,93		1,58				4,97			4,96			13,44	85,6
Итого, % от запаса по насаждению	0,0	0,0	0,0	0,0	14,4	0,0	11,8	0,0	0,0	0,0	36,9	0,0	0,0	36,9	0,0	0,0	100,0	85,6

Условные обозначения: Н - не заселено (не поражено, не повреждено), З - заселено стволовыми вредителями (поражено болезнями, повреждено огнем), О - обработано вредителями.

Абрис участка
Лысогорского лесничества, Урицкое участковое лесничество, кв. I, выд.31,
площадь 1,9 га.

M 1:10000



Условные обозначения:



- обследованный участок

№ квартала	№ выдела	№ лесопатологического выдела	Размеры ленты (круговой площадки) перечета					Координаты начала, конца и поворотных точек лент перечета/ центров круговых площадок перечета	
			№ ленты (площадки)	длина, м	ширина, м	радиус, м	площадь, га		
1	31	-	01	-	-	11,3	0,04	N51° 26.858'	E44° 54.724'
1	31	-	02	-	-	11,3	0,04	N51° 26.812'	E44° 54.722'

Пространственное размещение лесопатологических выделов
(включается в Акт при выделении лесопатологических выделов, для указания пространственного расположения поврежденных и погибших насаждений)

Номера точек	Координаты	Длина, м

Исполнитель работ по проведению лесопатологического обследования:
Фимушкина Ольга Викторовна

Подпись *О.В. Фимушкина*

Дата составления документа 20.08.2021г

ВЫПИСКА ИЗ ГОСУДАРСТВЕННОГО ЛЕСНОГО РЕЕСТРА

на «20» августа 2021 г.

Орган государственной власти, осуществляющий ведение государственного лесного реестра на территории Саратовской области: **министерство природных ресурсов и экологии Саратовской области в лице первого заместителя министра - начальника управления лесного хозяйства Попова В.Г.**

Правообладатель земель лесного фонда на территории Саратовской области: **министерство природных ресурсов и экологии Саратовской области** (согласно п. 11 Положения о министерстве природных ресурсов и экологии Саратовской области, утвержденного постановлением Правительства Саратовской области от 08 октября 2013 г. № 537-П «Вопросы министерства природных ресурсов и экологии Саратовской области» и п.п. 2 п.1 ст. 83 Лесного кодекса РФ)

Заявитель: Государственное автономное учреждение «Лысогорский лесхоз»

Информация по запрашиваемому лесному участку:

Собственность: Российской Федерации

Категория земель: земли лесного фонда

ХАРАКТЕРИСТИКА ЛЕСНОГО УЧАСТКА

Адрес (местоположение) лесного участка: Лысогорский район

Лесничество Лысогорское

Участковое лесничество Урицкое

Общая площадь, га 9,6

Категория лесов Защитные

Категория защитности лесов Ценные леса: противозерозийные леса

Возможный вид использования Заготовка древесины

Таксационная характеристика лесного участка:

№ квартала	№ выдела	Площадь, га	Состав	Возраст	Высота	Диаметр	Бонитет	Тип леса	ТУМ	Полнога	Запас м ³ /га
по материалам лесоустройства 1995 г.											
1	30	2,5	Культуры 10С	10	3	4	2	сзл	В1	0,7	10
1	31	1,9	Культуры 10С	21	9	10	1	сдтр	В2	0,8	90
1	32	5,2	Культуры 10С	21	8	10	2	сзлр	В1	0,6	50
По акту натурного обследования 2021г.											
1	30	2,5	Культуры 10С	36	11	15	2	сзл	В1	0,8	115
1	31	1,9	Культуры 10С	47	13	20	3	сдтр	В2	0,6	168
1	32	5,2	Культуры 10С	47	16	20	2	сзлр	В1	0,5	143
Итого		9,6									

Наименование, местонахождение юридического лица /ФИО физического лица/ - **лесопользователя (арендатора) /Документы – договор аренды лесного участка отсутствует.**

(договор аренды лесного участка, постоянное (бессрочное) пользование лесным участком, договор безвозмездного срочного пользования лесным участком, реквизиты договора, срок пользования)

Особые отметки: нет.

Приложение к акту лесопатологического обследования (инструментальный способ).


Первый заместитель министра -
начальник управления лесного хозяйства
Попов В.Г.

ФИО

20.08.2021

Дата

Подпись



УТВЕРЖДАЮ
Первый заместитель министра -
начальник управления лесного
хозяйства министерства
природных ресурсов и экологии
Саратовской области

Попов В.Г.
« 26 » августа 2021 г.

лесных насаждений _____
Саратовская область _____

Акт
лесопатологического обследования № 008/14
Лысогорское _____
(лесничество)
(субъект Российской Федерации)

Способ лесопатологического обследования:

1. Визуальный
2. Инструментальный

Место проведения:

Участковое лесничество	Урочище (дача)	Квартал	Выдел	Площадь выдела, га	Лесопатологи- ческий выдел	Площадь лесопатологического выдела, га
Урицкое	-	1	32	5,2	-	-

Лесопатологическое обследование проведено на общей площади _____ 5,2 га.

Кадастровый номер участка: _____

(для участков, предоставленных в постоянное (бессрочное) пользование, аренду)

Документ о праве пользования: _____

(тип документа о праве пользования, дата, номер, вид разрешенного использования лесов)

2.6. Полнота лесного насаждения после уборки деревьев, подлежащих рубке, составит 0,1.
Критическая полнота для данной категории лесных насаждений и преобладающей породы составляет

0,3

ЗАКЛЮЧЕНИЕ к инструментальному обследованию участка.

Насаждение с утраченной устойчивостью, СКС насаждения 4.75, полнота после рубки составит 0,1. В соответствии с п. 19 Постановления Правительства Российской Федерации от 09.12.2020 N 2047 и с п. 41, 42, 54 Приказа Минприроды России от 09.11.2020 N 912 назначается сплошная санитарная рубка.

С целью предотвращения негативных процессов, снижения ущерба от их воздействия, назначено:

Участковое лесничество	Урочище (дача)	Квартал	Выдел	Площадь выдела, га	Лесопатологический выдел	Площадь лесопатологического выдела, га	Вид мероприятия	Площадь мероприятия, га	Породы	Доля выбранной древесины по записи, %	Рекомендуемый срок проведения мероприятия
1	2	3	4	5	6	7	8	9	10	11	12
Урнское		1	32	5,2	-	-	ССР	5,2	С	89,5	2021 - 2022

Ведомость временной пробной площади и абрис лесного участка прилагаются (приложение 2 и 3 к Акту)

РЕКОМЕНДАЦИИ по проведению мероприятий, не относящихся к мероприятиям по предупреждению распространения вредных организмов.

Дата проведения ЛПО 22.04.2022
Дата составления документа 20.08.2022

Исполнитель работ по проведению лесопатологического обследования:

Фамилия, имя и отчество (при наличии) Фимушкина Ольга Викторовна

Организация ГАУ "Лысогорский лесхоз"

Должность Заместитель директора

Подпись [подпись]

Телефон 8 (84551) 2-13-19

Ведомость участков леса с выявленными несоответствиями таксационным описаниям

Субъект Российской Федерации Саратовская область Лесничество Лысогорское
 Участковое лесничество Урнинское Урнинье (лесная дача)

Год проведения исследования	Номер квартала	Номер выдела	Протяженность выдела, га	Лесное назначение лесов	Категория защитных лесов	ОЗУ	Источники данных	Номер лесопатологического выдела	Протяженность выдела, га	Лесопатологического выдела, га	Таксационная характеристика								Засечено пробных площадей			
											состав	порода	возраст, лет	средняя высота, м	средний диаметр, см	тип леса	попота	бонитет	Занесено в реестр	количество, шт.		
1995	1	32	3,2	Защитные	142	-	ТО	*	*	10	11	12	13	14	15	16	17	18	19	20	21	Общая протяженность
2021	1	32	3,2	Защитные	142	-	Ф	-	-	-	10С	С	21	8	10	СЗП	0,6	2	50	-	5*	0,2

Условные обозначения:

- ТО - таксационные описания
- Ф - фактическая характеристика лесного насаждения
- Примечание: * - круговая площадь постоянного разнуса (5 шт)
- 142 - Противопожарные леса

Исполнитель, работ по проведению лесопатологического обследования:
 Фамилия, имя
 и отчество (при наличии) Федуленко Ольга Викторовна

Подпись 

ВРЕМЕННАЯ ПРОБНАЯ ПЛОЩАДЬ № 1-5

1.1 Субъект Российской Федерации Саратовская область
Лесничество Лысогорское Участковое лесничество Урицкое
Урочище (дача) -
Квартал 1 Выдел 32 Площадь выдела 5,2 га.
Лесопатологический выдел - Площадь лесопатологического выдела - га.

1.2. Метод пересчета:
сплошной, ленты пересчета, круговые площадки постоянного радиуса, реласконические площадки (нужное)
Количество лент / площадок 5 шт. Размеры площадок (длина x ширина/радиус) 11,3 м.
Размер временной пробной площади: 0,2 га.

1.3. Фактическая таксационная характеристика насаждения:
Состав 10С возраст 47 лет, тип леса СЗЛР полнота 0,6
бонитет 2 запас на га 143 кубм возобновление отсутствует

1.4. Номер очага вредных организмов -
Тип очага вредных организмов: эпизодический, хронический (нужное подчеркнуть)
Фаза развития очага вредных организмов: начальная, нарастающая численности, собственно вспышка, кризис (нужное подчеркнуть)

1.5. Причина ослабления, повреждения насаждения и время:

Устойчивый низовой пожар 1-3 летней давности высокой интенсивности (865)

Состояние насаждения: с утраченной устойчивостью, (погибшие)
Среднезвешенная категория состояния насаждения: 4,75

1.6. Назначенные мероприятия:
сплошная санитарная рубка (511)

Исполнитель работ по проведению лесопатологического обследования:

Фамилия, имя и отчество (при наличии) Фимушкина Ольга Викторовна Подпись [подпись]

Дата составления документа: 20.08.2021

ВЕДОМОСТЬ ПЕРЕЧЕТА ДЕРЕВЬЕВ
(для сплошного, ленточного и перечета на круговых площадках постоянного радиуса)

Порода: Сосна обыкновенная средневзвешенная категория состояния 4,75

Ступени толщины, см	Количество деревьев по категориям состояния, шт																	Всего	
	1		2		3		4		5		5 (а,б,в)			5 (г,д,е)			шт./куб.м	в т.ч. подлежит рубке, %	
	Н	З	Н	З	Н	З	Н	З	Н	З	Н	З	О	Н	З	О			
1	2	3	4	5	6	7	8	9	10	11	12	13	14	15	16	17	18	19	
8																			
12								7							7			19	1,3
16					2			2				2			22			28	4,2
20					2			2				12			17			33	8,6
24					5							2			12			19	8,1
28															7			7	4,5
32												2						2	1,8
36																			
40																			
44																			
48																			
52																			
56																			
60																			
Итого, шт.					9			11				23			65			108	
Итого, куб.м					3,0			1,3				6,4			17,9			28,60	89,5
Итого, % от запаса по породе					10,5			4,5				22,4			62,6			100,0	89,5

Причины назначения в рубку деревьев категорий состояния:

1

2

3

Устойчивый низовой пожар 1-3 летней давности высокой интенсивности (865)

4

По насаждению:

10С

средневзвешенная категория состояния

4,75

Ступени толщины, см	Количество деревьев по категориям состояния, шт																Всего		
	1		2		3		4		5		5 (а,б,в)			5 (г,д,е)			шт./ куб.м	в том числе подлежит рубке, %	
	Н	З	Н	З	Н	З	Н	З	Н	З	Н	З	О	Н	З	О			
1	2	3	4	5	6	7	8	9	10	11	12	13	14	15	16	17	18	20	
8																		0 / 0,0	0,0
12							7				5				7			19 / 1,3	4,7
16					2		2				2				22			28 / 4,2	13,5
20					2		2				12				17			33 / 8,6	28,4
24					5						2				12			19 / 8,1	20,9
28														7				7 / 4,5	15,7
32											2							2 / 1,8	6,3
36																		0 / 0,0	0,0
40																		0 / 0,0	0,0
44																		0 / 0,0	0,0
48																		0 / 0,0	0,0
52																		0 / 0,0	0,0
56																		0 / 0,0	0,0
60																		0 / 0,0	0,0
Итого, шт.					9		11				23			65				108	0,0
Итого (куб. м/га)					3,0		4,3				6,4			17,9				28,60	89,5
Итого, % от запаса по насаждению	0,0	0,0	0,0	0,0	10,5	0,0	4,5	0,0	0,0	0,0	22,4	0,0	0,0	62,6	0,0	0,0		100,0	89,5

Условные обозначения: Н - не заселено (не поражено, не повреждено). З - заселено стволовыми вредителями (поражено болезнями, повреждено огнем), О - обработано вредителями.

№ квартала	№ выдела	№ лесопатологического выдела	Размеры ленты (круговой площадки) перечета					Координаты начала, конца и поворотных точек лент перечета/ центров круговых площадок перечета	
			№ ленты (площадки)	длина, м	ширина, м	радиус, м	площадь, га		
1	32	-	01	-	-	11,3	0,04	N51° 26.892'	E44° 54.831'
1	32	-	02	-	-	11,3	0,04	N51° 26.877'	E44° 54.814'
1	32	-	03	-	-	11,3	0,04	N51° 26.864'	E44° 54.836'
1	32	-	04	-	-	11,3	0,04	N51° 26.852'	E44° 54.830'
1	32	-	05	-	-	11,3	0,04	N51° 26.842'	E44° 54.864'

Пространственное размещение лесопатологических выделов
(включается в Акт при выделении лесопатологических выделов, для указания пространственного расположения поврежденных и погибших насаждений)

Номера точек	Координаты	Длина, м

Исполнитель работ по проведению лесопатологического обследования:

Фимушкина Ольга Викторовна

Подпись *О.В. Фимушкина*

Дата составления документа 20.08.2012

ВЫПИСКА ИЗ ГОСУДАРСТВЕННОГО ЛЕСНОГО РЕЕСТРА

на «10» августа 2021 г.

Орган государственной власти, осуществляющий ведение государственного лесного реестра на территории Саратовской области: **министерство природных ресурсов и экологии Саратовской области в лице первого заместителя министра - начальника управления лесного хозяйства Попова В.Г.**

Правообладатель земель лесного фонда на территории Саратовской области: **министерство природных ресурсов и экологии Саратовской области (согласно п. 11 Положения о министерстве природных ресурсов и экологии Саратовской области, утвержденного постановлением Правительства Саратовской области от 08 октября 2013 г. № 537-П «Вопросы министерства природных ресурсов и экологии Саратовской области» и п.п. 2 п.1 ст. 83 Лесного кодекса РФ)**

Заявитель: Государственное автономное учреждение «Лысогорский лесхоз»

Информация по запрашиваемому лесному участку:

Собственность: Российской Федерации

Категория земель: земли лесного фонда

ХАРАКТЕРИСТИКА ЛЕСНОГО УЧАСТКА

Адрес (местоположение) лесного участка: Лысогорский район

Лесничество: Лысогорское

Участковое лесничество: Урицкое

Общая площадь, га: 9,6

Категория лесов: Защитные

Категория защитности лесов: Ценные леса: противоэрозионные леса

Возможный вид использования: Заготовка древесины

Таксационная характеристика лесного участка:

№ квартала	№ выдела	Площадь, га	Состав	Возраст	Высота	Диаметр	Бонитет	Тип леса	ТУМ	Полнота	Запас МЗ/га
по материалам лесоустройства 1995 г.											
1	30	2,5	Культуры 10С	10	3	4	2	сзлр	В1	0,7	10
1	31	1,9	Культуры 10С	21	9	10	1	сдтр	В2	0,8	90
1	32	5,2	Культуры 10С	21	8	10	2	сзлр	В1	0,6	50
По акту натурного обследования 2021г.											
1	30	2,5	Культуры 10С	36	11	15	2	сзлр	В1	0,8	115
1	31	1,9	Культуры 10С	47	13	20	3	сдтр	В2	0,6	168
1	32	5,2	Культуры 10С	47	16	20	2	сзлр	В1	0,5	143
Итого		9,6									

Наименование, местонахождение юридического лица /ФИО физического лица/ - лесопользователя (арендатора) /Документы - договор аренды лесного участка **отсутствует.**

(договор аренды лесного участка, постоянное (бессрочное) пользование лесным участком, договор безвозмездного срочного пользования лесным участком, реквизиты договора, срок пользования)

Особые отметки: нет.

Приложение к акту лесопатологического обследования (инструментальный способ)

Первый заместитель министра -
начальник управления лесного хозяйства
Попов В.Г.

ФИО

10.08.2021

Дата

Подпись



УТВЕРЖДАЮ
Первый заместитель министра -
начальник управления лесного
хозяйства министерства
природных ресурсов и экологии
Саратовской области

Попов В.Г.
«26» августа 2021 г.

лесных насаждений _____
Саратовская область _____

Акт
лесопатологического обследования № 009/14
Лысогорское _____
(лесничество)
(субъект Российской Федерации)

Способ лесопатологического обследования:

1. Визуальный
2. Инструментальный

Место проведения:

Участковое лесничество	Урочище (дача)	Квартал	Выдел	Площадь выдела, га	Лесопатологи- ческий выдел	Площадь лесопатологического выдела, га
Урицкое	-	25	8	1,7	-	-

Лесопатологическое обследование проведено на общей площади _____ 1,7 га.

Кадастровый номер участка: _____

(для участков, предоставленных в постоянное (бессрочное) пользование, аренду)

Документ о праве пользования: _____

(тип документа о праве пользования, дата, номер, вид разрешенного использования лесов)

2.6. Полнота лесного насаждения после уборки деревьев, подлежащих рубке, составит 0,0
 Критическая полнота для данной категории лесных насаждений и преобладающей породы составляет 0,3

ЗАКЛЮЧЕНИЕ к инструментальному обследованию участка.

Насаждение с утраченной устойчивостью, СКС насаждения 5,00, полнота после рубки составит 0,0. В соответствии с п. 19 Постановления Правительства Российской Федерации от 09.12.2020 N 2047 и с п. 41, 42, 54 Приказа Минприроды России от 09.11.2020 N 912 назначается сплошная санитарная рубка.

С целью предотвращения негативных процессов, снижения ущерба от их воздействия, назначено:

Участковое лесничество	Урочище (дача)	Квартал	Выдел	Площадь выдела, га	Лесоводственный выдел	Площадь лесоводственного выдела, га	Вид мероприятия	Площадь мероприятия, га	Породы	Доля выбираемой древесины по запсу, %	Рекомендуемый срок проведения мероприятия
1	2	3	4	5	6	7	8	9	10	11	12
Урицкое		25	8	1,7	-	-	ССР	1,7	Д	100,0	2021 - 2022

Ведомость временной пробной площади и абрис лесного участка прилагаются (приложение 2 и 3 к Акту)

РЕКОМЕНДАЦИИ по проведению мероприятий, не относящихся к мероприятиям по предупреждению распространения вредных организмов.

Дата проведения ЛПО 22.04.2021
 Дата составления документа 10.08.2021

Исполнитель работ по проведению лесоводственного обследования:
 Фамилия, имя и отчество (при наличии) Фимущкина Ольга Викторовна
 Организация ГАУ "Лысогорский лесхоз"
 Должность Заместитель директора

Подпись [подпись] Телефон 8 (8455) 2-13-19

Ведомость участков леса с выявленными несоответствиями таксационным описаниям

Субъект Российской Федерации Саратовская область Лесничество Лимозерское
 Участковое лесничество Уршское Урочище (лесная дача) Лимозерское

Год проведения исследования	Номер квартала	Номер выдела	Площадь выдела, га	Целевое назначение леса	Категория защитных лесов	ОЗУ	История дачник	Номер лесничества	Площадь лесничества выдела, га	Лесное назначение леса	Категория защитных лесов	ОЗУ	История дачник	Номер лесничества	Площадь лесничества выдела, га	Таксационная характеристика								Заложено пробных площадок	
																состав	порода	возраст, лет	средняя высота, м	средний диаметр, см	тип леса	полнота	бонитет	запас куб/мтр	количество, шт.
1	2	3	4	5	6	7	8	9	10	11	12	13	14	15	16	17	18	19	20	21					
1995	25	8	1,7	Защитные	142	-	ГО	×	×	9ДЮе	ДЮе	35	10	12	СДПР	0,5	4	60	*	*					
2021	25	8	1,7	Защитные	142	-	Ф	-	-	ЮД	Д	61	11	14	СДПР	0,4	4	51,4	2*	0,12					

Условные обозначения:

ТО - таксационное описание

Ф - фактическая характеристика лесного насаждения

Примечание: * - круговые площади постоянного радиуса (2 шт)

142 - Противороновые леса

Исполнитель работ по проведению лесонатурологического обследования:

Фамилия, имя

и отчество (при наличии)

Фигушенин Ольга Викторовна

Подпись

Ольга

ВРЕМЕННАЯ ПРОБНАЯ ПЛОЩАДЬ № 1, 2

1.1 Субъект Российской Федерации Саратовская область
Лесничество Лысогорское Участковое лесничество Урицкое
Урочище (дача) -
Квартал 25 Выдел 8 Площадь выдела 1,7 га.
Лесопатологический выдел - Площадь лесопатологического выдела - га.

1.2. Метод перечета:
сплошной, ленты перечета, круговые площадки постоянного радиуса, резаскопические площадки (нужное)
Количество лент / площадок 2 шт. Размеры площадок (длина x ширина/радиус) 13,8 м.
Размер временной пробной площади: 0,12 га.

1.3. Фактическая таксационная характеристика насаждения:
Состав 10Д возраст 61 лет, тип леса СДПР полнота 0,4
бонитет 4 запас на га 51,4 кубм возобновление отсутствует

1.4. Номер очага вредных организмов -
Тип очага вредных организмов: эпизодический, хронический (нужное подчеркнуть)
Фаза развития очага вредных организмов: начальная, нарастающая численности, собственно вспышка, кризис (нужное подчеркнуть)

1.5. Причина ослабления, повреждения насаждения и время:

Устойчивый низовой пожар более 10 летней давности (869)

Состояние насаждения: с утраченной устойчивостью, (погибшие)
Среднезвешенная категория состояния насаждения: 5,00

1.6. Назначенные мероприятия:
сплошная санитарная рубка (511)

Исполнитель работ по проведению лесопатологического обследования:

Фамилия, имя и отчество (при наличии) Фимущина Ольга Викторовна Подпись [Подпись]

Дата составления документа: 20.08.2021

ВЕДОМОСТЬ ПЕРЕЧЕТА ДЕРЕВЬЕВ
(для сплошного, ленточного и перечета на круговых площадках постоянного радиуса)

Порода: Дуб черешчатый средневзвешенная категория состояния 5,00

Ступени толщины, см	Количество деревьев по категориям состояния, шт.																		Всего	
	1		2		3		4		5		5 (а,б,в)			5 (г,д,е)			шт./куб.м	в т.ч. подлежит рубке, %		
	И	З	И	З	И	З	И	З	И	З	И	З	О	И	З	О				
2	3	4	5	6	7	8	9	10	11	12	13	14	15	16	17	18	19			
1																				
8																				
12																				
16															38				38 / 2,28	37,0
20															18				18 / 2,16	35,0
24															5				5 / 1,05	17,0
28															2				2 / 0,68	11,0
32																			/	0,0
36																			/	0,0
40																				
44																				
48																				
52																				
56																				
60																				
Итого, шт.															63				63	
Итого, куб.м															6,17				6,17	100,0
Итого, % от запаса по породе															100,0				100,0	100,0

Причины назначения в рубку деревьев категорий состояния:

- _____ 1
- _____ 2
- _____ 3
- _____ 4

По насаждению:

10Д

среднезвешенная категория состояния

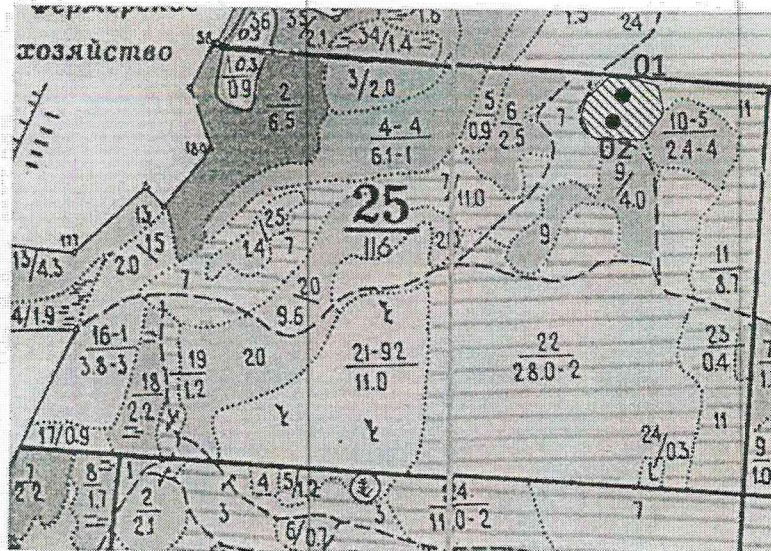
5,00

Ступени толщины, см	Количество деревьев по категориям состояния, шт																	Всего	
	1		2		3		4		5		5 (д.б.в)			5 (г.д.в)			шт./ куб.м	в том числе подсажнт рубкв, %	
	Н	З	Н	З	Н	З	Н	З	Н	З	Н	З	О	Н	З	О			
1	2	3	4	5	6	7	8	9	10	11	12	13	14	15	16	17	18	20	
8																		0 / 0,0	0,0
12															38			38 / 2,28	37,0
16															18			18 / 2,16	35,0
20															5			5 / 1,05	17,0
24															2			2 / 0,68	11,0
28																		0 / 0,0	0,0
32																		0 / 0,0	0,0
36																		0 / 0,0	0,0
40																		0 / 0,0	0,0
44																		0 / 0,0	0,0
48																		0 / 0,0	0,0
52																		0 / 0,0	0,0
56																		0 / 0,0	0,0
60																		0 / 0,0	0,0
Итого, шт.															63			63	100,0
Итого (куб. м/га)	0	0	0,0	0,0	0,0	0,0	0,0	0,0	0,0	0,0	0,0	0,0	0,0	0,0	6,17	0,0	0,0	6,17	100,0
Итого, % от запаса по насаждению	0,0	0,0	0,0	0,0	0,0	0,0	0,0	0,0	0,0	0,0	0,0	0,0	0,0	0,0	100,0	0,0	0,0	100,0	100,0

Условные обозначения: Н - не заселено (не поражено, не повреждено), З - заселено стволовыми вредителями (поражено болезнями, повреждено огнем), О - отработано вредителями.

Абрис участка
Лысогорского лесничества, Урицкое участковое лесничество, кв. 25, выд. 8,
площадь 1,7 га.

M 1:10000



Условные обозначения:  - обследованный участок

№ квартала	№ выдела	№ лесопатологического выдела	Размеры ленты (круговой площадки) перече́та				Координаты начала, конца и поворотных точек лент перече́та/ центров круговых площадок перече́та		
			№ ленты (площадки)	длина, м	ширина, м	радиус, м			площадь, га
25	8	-	01	-	-	13,8	0,06	N51° 24.022'	E44° 53.291'
25	8	-	02	-	-	13,8	0,06	N51° 24.012'	E44° 53.266'

Пространственное размещение лесопатологических выделов
(включается в Акт при выделении лесопатологических выделов, для указания пространственного расположения поврежденных и погибших насаждений)

Номера точек	Координаты	Длина, м

Исполнитель работ по проведению лесопатологического обследования:

Фимушкина Ольга Викторовна

Подпись О.В. Фимушкина

Дата составления документа 20.08.2021

ВЫПИСКА ИЗ ГОСУДАРСТВЕННОГО ЛЕСНОГО РЕЕСТРА

на «20» августа 2021 г.

Орган государственной власти, осуществляющий ведение государственного лесного реестра на территории Саратовской области: **министерство природных ресурсов и экологии Саратовской области** в лице первого заместителя министра - **начальника управления лесного хозяйства Попова В.Г.**

Правообладатель земель лесного фонда на территории Саратовской области: **министерство природных ресурсов и экологии Саратовской области** (согласно п. 11 Положения о министерстве природных ресурсов и экологии Саратовской области, утвержденного постановлением Правительства Саратовской области от 08 октября 2013 г. № 537-П «Вопросы министерства природных ресурсов и экологии Саратовской области» и п.п. 2 п.1 ст. 83 Лесного кодекса РФ)

Заявитель: Государственное автономное учреждение «Лысогорский лесхоз»

Информация по запрашиваемому лесному участку:

Собственность: Российской Федерации

Категория земель: земли лесного фонда

ХАРАКТЕРИСТИКА ЛЕСНОГО УЧАСТКА

Адрес (местоположение) лесного участка: Лысогорский район

Лесничество Лысогорское

Участковое лесничество Урицкое

Общая площадь, га 1,7

Категория лесов Защитные

Категория защитности лесов Ценные леса: противозерозионные леса

Возможный вид использования Заготовка древесины

Таксационная характеристика лесного участка:

№ квартала	№ выдела	Площадь, га	Состав	Возраст	Высота	Диаметр	Бонитет	Тип леса	ТУМ	Полнота	Запас м3/га
по материалам лесоустройства 1995 г.											
25	8	1,7	9Днн1Ос	35	10	12	4	сдтр	В2	0,5	60
По акту натурного обследования 2021г.											
25	8	1,7	10Днн	61	10	16	5	сзлр	В1	0,4	51
Итого		1,7									

Наименование, местонахождение юридического лица /ФИО физического лица/ - **лесопользователя (арендатора) /Документы – договор аренды лесного участка отсутствует.**

(договор аренды лесного участка, постоянное (бессрочное) пользование лесным участком, договор безвозмездного срочного пользования лесным участком, реквизиты договора, срок пользования)

Особые отметки: нет.

Приложение к акту лесопатологического обследования (инструментальный способ).

Первый заместитель министра -
начальник управления лесного хозяйства
Попов В.Г.

ФИО

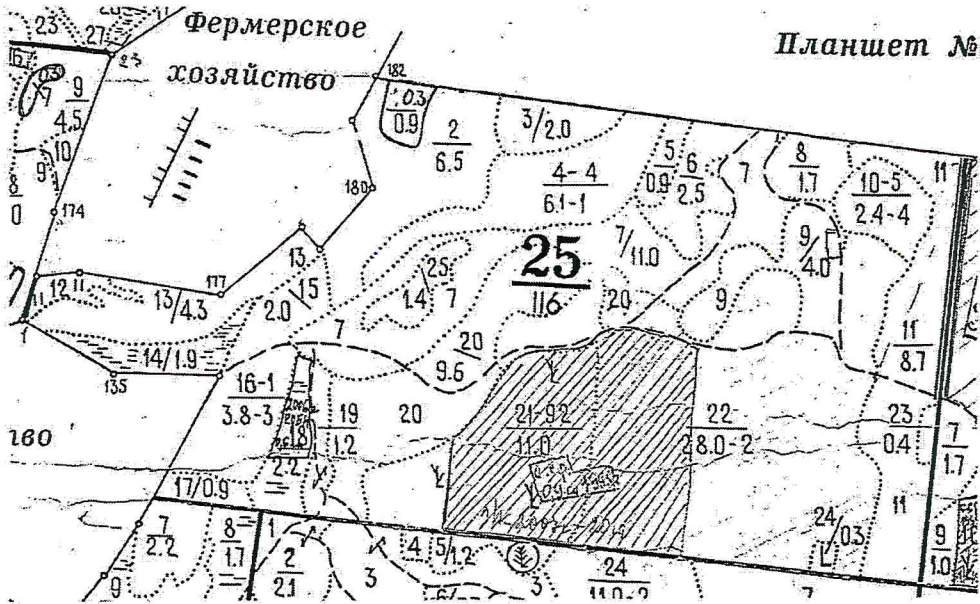
20.08.2021

Дата

Подпись



Карта-схема расположения и границы лесного участка Саратовская область
Лесничество Лысогорское.
Участковое лесничество Урицкое, квартал 25, выдел 8
Собственность - Российской Федерации;




Первый заместитель министра-
начальник управления лесного
хозяйства

Попов В.Г.


ФИО

20.08.2021 Подпись

Дата



УТВЕРЖДАЮ
Первый заместитель министра -
начальник управления лесного
хозяйства министерства
природных ресурсов и экологии
Саратовской области


Попов В.Г.
« 26 » августа 2021 г.

лесных насаждений _____
Саратовская область

Акт
лесопатологического обследования № 010/14
Лысогорское (лесничество)
(субъект Российской Федерации)

Способ лесопатологического обследования:

1. Визуальный
2. Инструментальный

Место проведения:

Участковое лесничество	Урочище (дача)	Квартал	Выдел	Площадь выдела, га	Лесопатологи- ческий выдел	Площадь лесопатологического выдела, га
Урицкое	-	27	12	1,0	-	-

Лесопатологическое обследование проведено на общей площади _____ 1,0 га.

Кадастровый номер участка: _____

(для участков, предоставленных в постоянное (бессрочное) пользование, аренду)

Документ о праве пользования:

(тип документа о праве пользования, дата, номер, вид разрешенного использования лесов)

2.6. Полнота лесного насаждения после уборки деревьев, подлежащих рубке, составит 0,0.
Критическая полнота для данной категории лесных насаждений и преобладающей породы составляет 0,3.

ЗАКЛЮЧЕНИЕ к инструментальному обследованию участка.

Насаждение с утраченной устойчивостью, СКС насаждения 5,00, полнота после рубки составит 0,0. В соответствии с п. 19 Постановления Правительства Российской Федерации от 09.12.2020 N 2047 и с п. 41, 42, 54 Приказа Минприроды России от 09.11.2020 N 912 назначается сплошная санитарная рубка.

С целью предотвращения негативных процессов, снижения ущерба от их воздействия, назначено:

Участковое лесничество	Урочище (дача)	Квартал	Выдел	Площадь выдела, га	Лесопатологический надел	Площадь лесопатологического выдела, га	Вид мероприятия	Площадь мероприятия, га	Породы	Доля выбранной древесины по запасу, %	Рекомендуемый срок проведения мероприятия
1	2	3	4	5	6	7	8	9	10	11	12
Урицкое		27	12	1	-	-	ССР	1,0	Д	100,0	2021 - 2022

Ведомость временной пробной площади и абрис лесного участка прилагаются (приложение 2 и 3 к Акту)

РЕКОМЕНДАЦИИ по проведению мероприятий, не относящихся к мероприятиям по предупреждению распространения вредных организмов.

Дата проведения ЛПО 22.04.2021
Дата составления документа 20.08.2021

Исполнитель работ по проведению лесопатологического обследования:
Фамилия, имя и отчество (при наличии) Фимущкина Ольга Викторовна
Организация ГАУ "Лысогорский лесхоз"
Должность Заместитель директора

Подпись [подпись] Телефон 8 (84551) 2-13-19

Ведомость участков леса с выявленными несоответствиями таксационным описаниям

Субъект Российской Федерации: Саратовская область Лесничество: Лысогорское
 Участковое лесничество: Урицкое Урочище (лесная дача): Лысогорское

Лес.проектная лесоучастковая	номер квартала	номер выдела	площадь выдела, га	лесные насаждения лесов	категория защитных лесов	ОЗУ	источник данных	номер лесопатологического выдела	площадь лесопатологического выдела, га	Таксационная характеристика							Заявлено пробных площадок			
										состав	порода	возраст, лет	средняя высота, м	средний диаметр, см	тип леса	почва	бонитет	заяс. ку.д. м/га	количество, шт.	общая площадь, га
1	2	3	4	5	6	7	8	9	10	11	12	13	14	15	16	17	18	19	20	21
3995	27	12	1,0	Замытые	142	-	ТО	×	×	6ДЮС2Б	ДЮС,Б	45	13	14	ДБМ	0,6	4	100	*	*
2021	27	12	1,0	Замытые	142	*	Ф	-	-	ЮД	Д	71	13	20	ДБМ	0,3	4		2*	0,12

Условные обозначения:

ТО - таксационные описания

Ф - фактическая характеристика лесного насаждения

Примечание: * - круговые площадки постоянного радиуса (2 шт)

142 - Противоземные леса

Исполнитель работ по проведению лесопатологического обследования:

Фамилия, имя

и отчество (при наличии)

Филиппов Олга Викторовна

Подпись



Результаты проведения лесопатологического обследования лесных насаждений

за Июль 20 21 г.

Субъект Российской Федерации Саратовская область Лесничество Урунское Лысогорское
Участковое лесничество Урунское Урунще (лесная дача)

1	2	3	4	5	6	7	8	Таксационная характеристика лесного насаждения						Распределение деревьев по категориям состояния, % от запаса												Итого																						
								Площадь насаждения, га	Целевое назначение насаждения	Категория заповедных лесов	ОЗУ	Номер лесопатологического участка	Прочность лесопатологического участка, га	возраст	средняя высота, м	средний диаметр, см	тип леса	пояснота	бонитет	запас, куб. м/га	число деревьев на временной пробной площадке, шт.	без признаков повреждения	ослабленные	сильно ослабленные	умалоченные	своей сухостью	иногда истрепаны	старый бурелом	старый сухостой	старый восточный	старый западный	старый бурелом	Причина ослабления, повреждения	Плоскостный рубец, % от запаса	Итого	Исключенные мероприятия												
1	2	3	4	5	6	7	8	9	10	11	12	13	14	15	16	17	18	19	20	21	22	23	24	25	26	27	28	29	30	31	32	33	34	35	36													
27	12	1,0	Заповедные	142	.	.	.	10Д*	Д	71*	13*	20*	ДВМ	0,3*	4	50*	25	0	0,0	0,0	0,0	0,0	0,0	0,0	0,0	0,0	0,0	0,0	0,0	0,0	0,0	0,0	100,0	511	1,0													
Итого																		25	0	0,0	0,0	0,0	0,0	0,0	0,0	0,0	0,0	0,0	0,0	0,0	0,0	0,0	0,0	0,0	0,0	0,0	0,0	0,0	0,0	0,0	0,0	0,0	0,0	0,0	0,0	0,0	0,0	0,0

Условные обозначения: И - деревья не подлежат рубке; Р - деревья подлежат рубке; * - таксационные, не соответствующие таксационному описанию

Причины ослабления, повреждения: 869 - Устойчивый низовой пожар более 10 летней давности

Категория защитных лесов: 142 - Противорозные леса

Назначенные мероприятия (вид): 511 - сплошная санитарная рубка

Исполнитель работ по проведению лесопатологического обследования:

Фамилия, имя и отчество (при наличии)

Филиппкина Ольга Викторовна Подпись

Дата составления документа 30.08.2021

Иван

ВРЕМЕННАЯ ПРОБНАЯ ПЛОЩАДЬ № 1, 2

1.1 Субъект Российской Федерации Саратовская область
Лесничество Лыбеговское Участковое лесничество Урицкое
Урочище (дача) -
Квартал 27 Выдел 12 Площадь выдела 1,0 га.
Лесопатологический выдел - Площадь лесопатологического выдела - га.

1.2. Метод пересчета:
сплошной, ленты пересчета, круговые площадки постоянного радиуса, реласкопические площадки (нужное)
Количество лент / площадок 2 шт. Размеры площадок (длина x ширина/радиус) 13,8 м.
Размер временной пробной площади: 0,12 га.

1.3. Фактическая таксационная характеристика насаждения:
Состав 10Д возраст 71 лет; тип леса ДБМ полнота 0,3
бонитет 4 запас на га 50 кубм возобновление отсутствует

1.4. Номер очага вредных организмов -
Тип очага вредных организмов: эпизодический, хронический (нужное подчеркнуть)
Фаза развития очага вредных организмов: начальная, нарастающая численности, собственно вспышка, кризис (нужное подчеркнуть)

1.5. Причина ослабления, повреждения насаждения и время:
Устойчивый низовой пожар более 10 летней давности (869)

Состояние насаждения: с утраченной устойчивостью, (погибшие)
Средневзвешенная категория состояния насаждения: 5,00

1.6. Назначенные мероприятия:
сплошная санитарная рубка (511)

Исполнитель работ по проведению лесопатологического обследования:
Фамилия, имя отчество (при наличии) Фимункина Ольга Викторовна Подпись [подпись]
Дата составления документа: 20.08.2021

ВЕДОМОСТЬ ПЕРЕЧЕТА ДЕРЕВЬЕВ
(для сплошного, ленточного и ярусного подсчета на круглых площадках постоянного радиуса)

Порода: Дуб черешчатый средневзвешенная категория состояния 5,00

Ступень толщины, см	Количество деревьев по категориям состояния, шт																Всего		
	1		2		3		4		5		5 (а,б,в)			5 (г,д,е)			шт./куб.м	в т.ч. подлежит рубке, %	
	Н	З	Н	З	Н	З	Н	З	Н	З	Н	З	О	Н	З	О			
2	3	4	5	6	7	8	9	10	11	12	13	14	15	16	17	18	19		
1																			
8														7			7	/ 0,42	7,0
12														4			4	/ 0,48	8,0
16														5			5	/ 1,05	17,5
20														5			5	/ 1,70	28,3
24														2			2	/ 1,0	16,6
28														2			2	/ 1,4	22,6
32																			
36																			
40																			
44																			
48																			
52																			
56																			
60																	25		25
Итого, шт.																	6,01		6,01
Итого, куб.м																			100,0
Итого, % от запаса по породе																	100,0		100,0

Причины назначения в рубку деревьев категорий состояния:

- 1 _____
- 2 _____
- 3 _____
- 4 _____

По насаждению:

10Д

средневысше́нная категория состояния

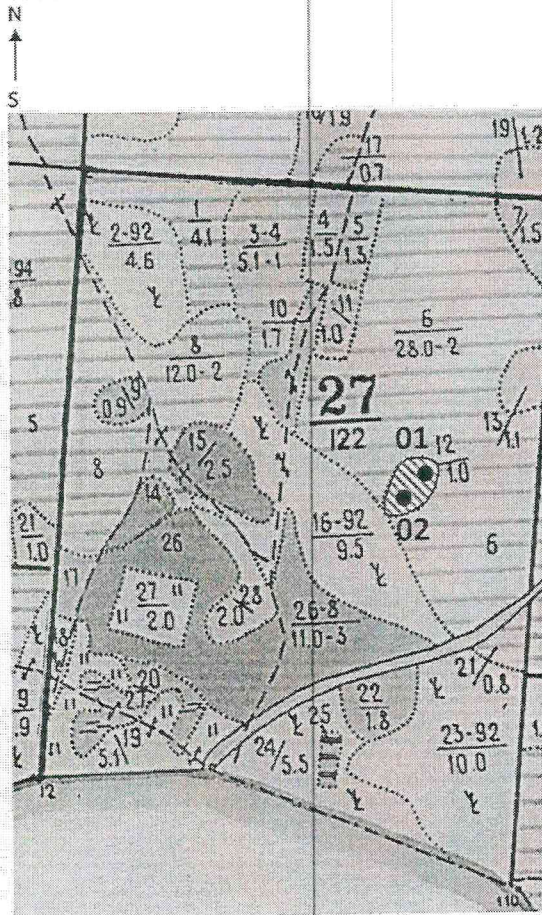
5,00

Ступени толщины, см	Количество деревьев по категориям состояния, шт															Всего			
	1		2		3		4		5		5 (а,б,в)			5 (г,д,е)			шт./ куб.м	в том числе подлежит рубке, %	
	Н	З	Н	З	Н	З	Н	З	Н	З	Н	З	О	Н	З	О			
1	2	3	4	5	6	7	8	9	10	11	12	13	14	15	16	17	18	20	
8																	0 / 0,0	0,0	
12																	7 / 0,42	7,0	
16																	4 / 0,48	8,0	
20																	5 / 1,05	17,5	
24																	5 / 1,70	28,3	
28																	2 / 1,0	16,6	
32																	2 / 1,4	22,6	
36																	0 / 0,0	0,0	
40																	0 / 0,0	0,0	
44																	0 / 0,0	0,0	
48																	0 / 0,0	0,0	
52																	0 / 0,0	0,0	
56																	0 / 0,0	0,0	
60																	0 / 0,0	0,0	
Итого, шт.																	25	25	100,0
Итого (куб. м/га)	0	0	0,0	0,0	0,0	0,0	0,0	0,0	0,0	0,0	0,0	0,0	0,0	0,0	0,0	0,0	6,01	6,01	100,0
Итого, % от запаса по насаждению	0,0	0,0	0,0	0,0	0,0	0,0	0,0	0,0	0,0	0,0	0,0	0,0	0,0	0,0	0,0	0,0	100,0	100,0	100,0

Условные обозначения: Н - не заселено (не поражено, не повреждено), З - заселено стволовыми вредителями (поражено болезнями, повреждено огнем), О - отработано вредителями.

Абрис участка
Лысогорского лесничества, Урицкое участковое лесничество, кв. 27, выд. 12,
площадь 1,0 га.

M 1:10000



Условные обозначения:



- обследованный участок

№ квартала	№ выдела	№ лесопатологического выдела	Размеры ленты (круговой площадки) пересчета					Координаты начала, конца и поворотных точек лент пересчета/ центров круговых площадок пересчета	
			№ ленты (площадки)	длина, м	ширина, м	радиус, м	площадь, га		
27	12	-	01	-	-	13,8	0,06	N51° 23.394'	E44° 55.137'
27	12	-	02	-	-	13,8	0,06	N51° 23.590'	E44° 55.103'

Пространственное размещение лесопатологических выделов
(включается в Акт при выделении лесопатологических выделов, для указания пространственного расположения поврежденных и погибших насаждений)

Номера точек	Координаты	Длина, м

Исполнитель работ по проведению лесопатологического обследования:

Фимушкина Ольга Викторовна

Подпись *О.В. Фимушкина*

Дата составления документа 20.08.2022

ВЫПИСКА ИЗ ГОСУДАРСТВЕННОГО ЛЕСНОГО РЕЕСТРА

на « 20 » августа 2021 г.

Орган государственной власти, осуществляющий ведение государственного лесного реестра на территории Саратовской области: **министерство природных ресурсов и экологии Саратовской области** в лице первого заместителя министра - **начальника управления лесного хозяйства Попова В.Г.**

Правообладатель земель лесного фонда на территории Саратовской области: **министерство природных ресурсов и экологии Саратовской области** (согласно п. 11 Положения о министерстве природных ресурсов и экологии Саратовской области, утвержденного постановлением Правительства Саратовской области от 08 октября 2013 г. № 537-П «Вопросы министерства природных ресурсов и экологии Саратовской области» и п.п. 2 п.1 ст. 83 Лесного кодекса РФ)

Заявитель: Государственное автономное учреждение «Лысогорский лесхоз»

Информация по запрашиваемому лесному участку:

Собственность: Российской Федерации

Категория земель: земли лесного фонда

ХАРАКТЕРИСТИКА ЛЕСНОГО УЧАСТКА

Адрес (местоположение) лесного участка: Лысогорский район

Лесничество Лысогорское

Участковое лесничество Урицкое

Общая площадь, га 12,0

Категория лесов Защитные

Категория защитности лесов Ценные леса: противозерозионные леса

Возможный вид использования Заготовка древесины

Таксационная характеристика лесного участка:

№ квартала	№ выдела	Площадь, га	Состав	Возраст	Высота	Диаметр	Бонитет	Тип леса	ТУМ	Полнота	Запас м3/га
по материалам лесоустройства 1995 г.											
27	12	1,0	6Днн2Ос2Б	45	13	14	4	дбм	С1 2	0,6	100
27	26	11,0	7Днн1Лп1Ос1Б	75	18	24	3	дбм	С1 2	0,5	130
По акту натурального обследования 2021г.											
27	12	1,0	10Днн	71	12	20	5	дбм	С1 2	0,3	50
27	26	11,0	10Днн	101	18	28	4	дбм	С1 2	0,5	126
Итого		12,0									

Наименование, местонахождение юридического лица /ФИО физического лица/ - **лесопользователя (арендатора) /Документы - договор аренды лесного участка отсутствует.**

(договор аренды лесного участка, постоянное (бессрочное) пользование лесным участком, договор безвозмездного срочного пользования лесным участком, реквизиты договора, срок пользования)

Особые отметки: нет.

Приложение к акту лесопатологического обследования (инструментальный способ)

Первый заместитель министра -
начальник управления лесного хозяйства
Попов В.Г.

ФИО

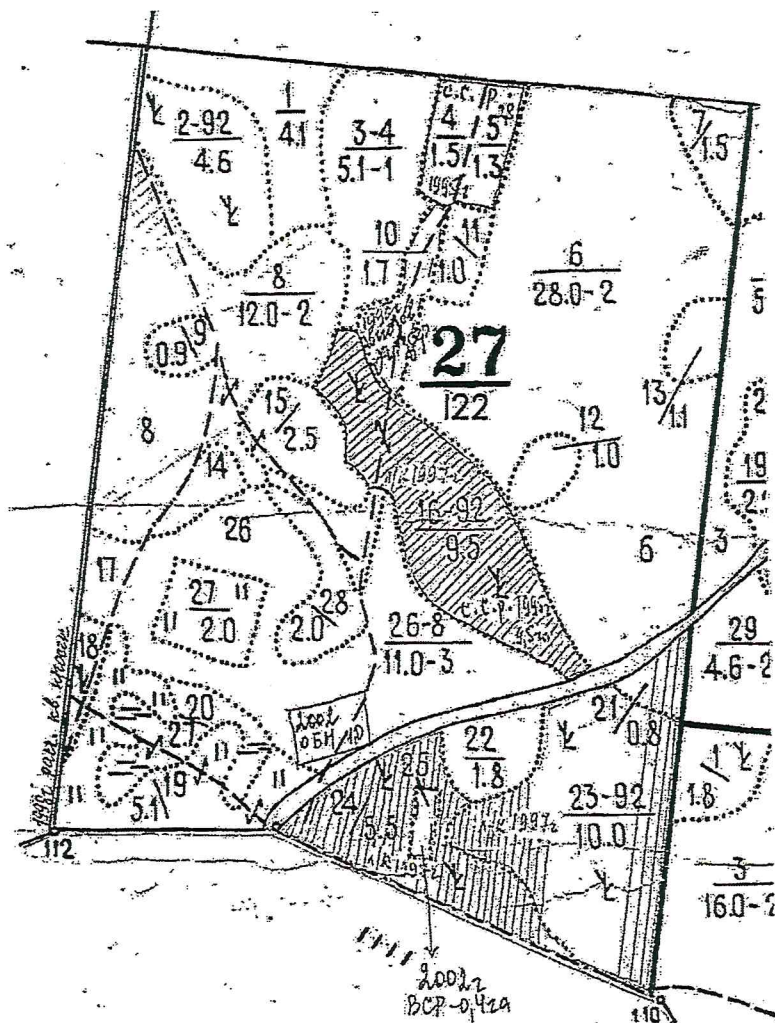
20.08.2021

Дата

Подпись



Карта-схема расположения и границы лесного участка Саратовская область
Лесничество Лысогорское.
Участковое лесничество Урицкое, квартал 27, выделы 12,26
Собственность - Российской Федерации;



Первый заместитель министра-
начальник управления лесного
хозяйства
Попов В.Г.

БИО

20.08.2009 Подпись

Дата

