

УТВЕРЖДАЮ  
Первый заместитель министра -  
начальник управления лесного  
хозяйства министерства  
природных ресурсов и экологии  
Саратовской области

  
Попов В.Г.  
«26» августа 2021 г.

лесных насаждений \_\_\_\_\_ Акт  
лесопатологического обследования № 011/14  
Лысогорское \_\_\_\_\_ (лесничество)  
Саратовская область \_\_\_\_\_ (субъект Российской Федерации)

Способ лесопатологического обследования:

1. Визуальный   
2. Инструментальный

Место проведения:

| Участковое лесничество | Урочище (дача) | Квартал | Выдел | Площадь выдела,<br>га | Лесопатологи-<br>ческий выдел | Площадь<br>лесопатологического выдела,<br>га |
|------------------------|----------------|---------|-------|-----------------------|-------------------------------|--|
| Урицкое                | -              | 27      | 26    | 11,0                  | -                             | -  |

Лесопатологическое обследование проведено на общей площади \_\_\_\_\_ 11,0 га.

Кадастровый номер участка: \_\_\_\_\_

(для участков, предоставленных в постоянное (бессрочное) пользование, аренду)

Документ о праве пользования: \_\_\_\_\_  
\_\_\_\_\_  
\_\_\_\_\_

(тип документа о праве пользования, дата, номер, вид разрешенного использования лесов)

**2. Инструментальное (детальное) обследование лесных насаждений.**

2.1. Лесничество Лысогорское Участковое лесничество Урицкое  
 Уровни (дача) Квартал 27 Выдел 26  
 Лесопатологический выдел \_\_\_\_\_  
 Наличие ограничений или особенностей участка, влияющих на назначение СОМ: \_\_\_\_\_

(отметка о наличии ООПТ, ОЗУ, водоохранной зоны, радиоактивного загрязнения лесов, угрозы возникновения очагов вредных организмов или пожарной опасности в лесах).

2.2. Фактическая таксационная характеристика лесного насаждения соответствует (не соответствует) таксационному описанию (нужное подчеркнуть)  
 Причины несоответствия: длительный период после лесовостройства (26 лет)

Ведомость участков с выявленными несоответствиями таксационным описаниям приведена в приложении 1 к Акту.

2.3. Состояние насаждений:  
 с нарушенной устойчивостью (средневзвешенная категория состояния  $\geq 1,51$  -  $\leq 4,50$ )  
 с утраченной устойчивостью (средневзвешенная категория состояния  $\geq 4,51$ )  
 устойчивое (средневзвешенная категория состояния  $< 1,50$ )

V

2.4. Причины ослабления, повреждения, средневзвешенная категория состояния насаждения:  
Устойчивый низовой пожар более 10 летней давности (869). СКС-3.09

2.4.1. Заселено (отработано) стволовыми вредителями:

| Вид вредителя | Порода | Встречаемость заселённых деревьев, % от запаса породы | Встречаемость отработанных деревьев, % от запаса породы | Степень заселения лесного насаждения (слабая, средняя, сильная) |
|---------------|--------|---|---|---|
| 1             | 2      | 3   | 4   | 5   |
|               |        |   |   |   |

2.4.2. Повреждено огнём:

| Вид пожара  | Порода | Состояние корневых лап            |  | Состояние корневой шейки   |  | Высушивание луба                         |  | Обугленность древесины более 1/3 высоты ствола |  |
|---|--------|-----------------------------------|--|--|--|--|--|--|--|
|   |        | процент повреждённых отгём корней | процент деревьев с данным повреждением | обугленность древесины корневой шейки по окружности (1/4; 2/4; 3/4; более 3/4) | процент деревьев с данным повреждением | по окружности (1/4; 2/4; 3/4; более 3/4) | процент деревьев с данным повреждением | по окружности (менее 1/2; более 1/2)           | процент деревьев с данным повреждением |
| 1   | 2      | 3                                 | 4                                      | 5  | 6                                      | 7  | 8                                      | 9  | 10                                     |
| Устойчивый низовой пожар более 10 летней давности (869) | Д      |                                   |  |  |  | 1/4                                      | 38,6                                   |  |  |
|   |        |                                   |  |  |  | 2/4                                      | 22,6                                   |  |  |
|   |        |                                   |  |  |  | более 3/4                                | 38,8                                   |  |  |

2.4.3. Поражено болезнями

| Болезнь / возбудитель | Порода | Встречаемость, % от запаса насаждения | Степень поражения лесного насаждения (слабая, средняя, сильная) |
|-----------------------|--------|---------------------------------------|---|
| 1                     | 2      | 3                                     | 4   |
|                       |        |                                       |   |

2.5. Выборке подлежат 38,8 % деревьев, (указывается общий % запаса деревьев, подлежащих рубке, от общего запаса насаждения), в том числе:

|                          |             |                        |       |
|--------------------------|-------------|------------------------|-------|
| без признаков ослабления | _____       | % (причины назначения) | _____ |
| ослабленных              | _____       | % (причины назначения) | _____ |
| сильно ослабленных       | _____       | % (причины назначения) | _____ |
| усыхающих                | _____       | % (причины назначения) | _____ |
| свежего сухостоя         | _____       | %;                     | _____ |
| свежего ветровала        | _____       | %;                     | _____ |
| свежего бурелома         | _____       | %;                     | _____ |
| старого сухостоя         | <u>38,8</u> | %;                     | _____ |
| старого ветровала        | _____       | %;                     | _____ |
| старого бурелома         | _____       | %;                     | _____ |

2.6. Полнота лесного насаждения после уборки деревьев, подлежащих рубке, составит 0,3.  
Критическая полнота для данной категории лесных насаждений и преобладающей породы составляет 0,3.

**ЗАКЛЮЧЕНИЕ к инструментальному обследованию участка.**

Насаждение с нарушенной устойчивостью, СКС насаждения 3,09, полнота после рубки составит 0,3. В соответствии с п. 19 Постановления Правительства Российской Федерации от 09.12.2020 N 2047 и с п. 41, 42, 54 Приказа Минприроды России от 09.11.2020 N 912 назначается выборочная санитарная рубка.

С целью предотвращения негативных процессов, снижения ущерба от их воздействия, назначено:

| Участковое лесничество | Урочище (дача) | Квартал | Выдел | Площадь выдела, га | Лесопатологический выдел | Площадь лесопатологического выдела, га | Вид мероприятия | Площадь мероприятия, га | Породы | Доля выбрасываемой древесины по запуску, % | Рекомендуемый срок проведения мероприятия |
|------------------------|----------------|---------|-------|--------------------|--------------------------|--|-----------------|-------------------------|--------|--|---|
| 1                      | 2              | 3       | 4     | 5                  | 6                        | 7                                      | 8               | 9                       | 10     | 11   | 12  |
| Урицкое                |                | 27      | 26    | 11,0               | -                        | -                                      | ВСП             | 11,0                    | Д      | 38,8                                       | 2021 - 2022                               |

Ведомость временной пробной площади и абрис лесного участка прилагаются (приложение 2 и 3 к Акту)

РЕКОМЕНДАЦИИ по проведению мероприятий, не относящихся к мероприятиям по предупреждению распространения вредных организмов.

Дата проведения ЛПО 22.07.2021  
Дата составления документа 20.08.2021

Исполнитель работ по проведению лесопатологического обследования:

Фамилия, имя и отчество (при наличии) Фимущкина Ольга Викторовна

Организация ГАУ "Лысогорский лесхоз"

Должность Заместитель директора

Подпись 

Телефон 8 (84553) 2-13-19



Ведомость участков леса с выявленными несоответствиями таксационным описаниям

Субъект Российской Федерации Саратовская область Урочище Лысогорское  
Участковое лесничество Урочище Лесничество Лысогорское  
Урочище (лесная дача)

| Год проведения<br>исследования | Номер карты | Номер выдела | Площадь выдела, га | Лесное назначение лесов | Категория защитных лесов | ОЗУ | Источники данных | Номер лесотаксационного<br>выдела | Площадь<br>лесотаксационного выдела,<br>га | Таксационная характеристика |              |              |                   |                        |          |         |         | Заложено пробных<br>площадок: |                 |      |
|--------------------------------|-------------|--------------|--------------------|-------------------------|--------------------------|-----|------------------|-----------------------------------|--|-----------------------------|--------------|--------------|-------------------|------------------------|----------|---------|---------|-------------------------------|-----------------|------|
|                                |             |              |                    |                         |                          |     |                  |                                   |  | состав                      | порода       | возраст, лет | средняя высота, м | средний диаметр,<br>см | тип леса | полнота | фонитет | Запас куб.м/га                | количество, шт. |      |
| 1995                           | 27          | 26           | 11,0               | Защитные                | 142                      | *   | ТО               | *                                 | *  | 11                          | Дуб,<br>Ос.Б | 75           | 18                | 24                     | ДБМ      | 0,5     | 3       | 130                           | *               | *    |
| 2021                           | 27          | 26           | 11,0               | Защитные                | 142                      | *   | Ф                | *                                 | *  | 10Д                         | Д            | 101          | 18                | 26                     | ДБМ      | 0,5     | 3       | 126,3                         | 8*              | 0,48 |

Условные обозначения:

ТО - таксационное описание

Ф - фактическая характеристика лесного насаждения

Приложение: \* - круговые площадки постоянного радиуса (8 шт)

142 - Противопожарные леса

Исполнитель работ по проведению лесотаксационного обследования:

Фамилия, имя

и отчество (при наличии)

Фамилия Ольга Викторовна

Подпись







ВРЕМЕННАЯ ПРОБНАЯ ПЛОЩАДЬ № 1-8

1.1 Субъект Российской Федерации Саратовская область  
Лесничество Лысогозское Участковое лесничество Урицкое  
Урочище (дача) -  
Квартал 27 Выдел 26 Площадь выдела 11,0 га.  
Лесопатологический выдел - Площадь лесопатологического выдела - га.

1.2. Метод пересчета:  
сплошной, ленты пересчета, круговые площадки постоянного радиуса, репрезентативные площадки (нужное)  
Количество лент / площадок 8 шт. Размеры площадок (длина x ширина/радиус) 13,8 м.  
Размер временной пробной площади: 0,48 га.

1.3. Фактическая таксационная характеристика насаждения:  
Состав 10Д возраст 101 лет; тип леса ДБМ полнота 0,5  
бонитет 3 запас на га 126,3 кубм возобновление отсутствует

1.4. Номер очага вредных организмов -  
Тип очага вредных организмов: эпизодический, хронический (нужное подчеркнуть)  
Фаза развития очага вредных организмов: начальная, нарастающая численности, собственно вспышка, кризис (нужное подчеркнуть)


1.5. Причина ослабления, повреждения насаждения и время:

Устойчивый низовой пожар более 10 летней давности (869)

Состояние насаждения: с нарушенной устойчивостью, (сильно ослабленное)  
Средневзвешенная категория состояния насаждения: 3,09

1.6. Назначенные мероприятия:  
выборочная санитарная рубка (512)

Исполнитель работ по проведению лесопатологического обследования:

Фамилия, имя  отчество (при наличии) Фимушкина Ольга Викторовна Подпись 

Дата составления документа: 20.08.2021

**ВЕДОМОСТЬ ПЕРЕЧЕТА ДЕРЕВЬЕВ**  
(для сплошного, ленточного и перечета на круговых площадках постоянного радиуса)

Порода: Дуб черешчатый      средневзвешенная категория состояния 3,09

| Ступени<br>высоты, см           | Количество деревьев по категориям состояния, шт |   |   |       |   |       |   |   |    |    |    |    |    |       |    |           |       | Всего   |           |  |  |           |                                |
|---------------------------------|---|---|---|-------|---|-------|---|---|----|----|----|----|----|-------|----|-----------|-------|---------|-----------|--|--|-----------|--------------------------------|
|                                 | 1   |   |   | 2     |   |       | 3 |   |    | 4  |    |    | 5  |       |    | 5 (а,б,в) |       |         | 5 (г,д,е) |  |  | шт./куб.м | в т.ч.<br>подлежит<br>рубке, % |
|                                 | Н   | З | О | Н     | З | О     | Н | З | О  | Н  | З  | О  | Н  | З     | О  | Н         | З     | О       |           |  |  |           |                                |
| 1                               | 2   | 3 | 4 | 5     | 6 | 7     | 8 | 9 | 10 | 11 | 12 | 13 | 14 | 15    | 16 | 17        | 18    | 19      |           |  |  |           |                                |
| 8                               |   |   |   |       |   |       |   |   |    |    |    |    |    |       |    |           |       |         |           |  |  |           |                                |
| 12                              |   |   |   |       |   |       |   |   |    |    |    |    |    |       |    |           |       |         |           |  |  |           |                                |
| 16                              |   |   |   |       |   |       |   |   |    |    |    |    |    | 8     |    |           | 8     | / 1,12  | 1,8       |  |  |           |                                |
| 20                              |   |   |   |       | 6 |       |   |   |    |    |    |    |    | 14    |    |           | 20    | / 4,80  | 5,5       |  |  |           |                                |
| 24                              |   |   |   | 21    |   | 22    |   |   |    |    |    |    |    | 7     |    |           | 50    | / 19,00 | 4,4       |  |  |           |                                |
| 28                              |   |   |   | 7     |   | 7     |   |   |    |    |    |    |    | 21    |    |           | 35    | / 19,6  | 19,4      |  |  |           |                                |
| 32                              |   |   |   | 7     |   |       |   |   |    |    |    |    |    | 6     |    |           | 13    | / 10,0  | 7,6       |  |  |           |                                |
| 36                              |   |   |   | 6     |   |       |   |   |    |    |    |    |    |       |    |           | 6     | 6,1     | 0,0       |  |  |           |                                |
| 40                              |   |   |   |       |   |       |   |   |    |    |    |    |    |       |    |           |       |         |           |  |  |           |                                |
| 44                              |   |   |   |       |   |       |   |   |    |    |    |    |    |       |    |           |       |         |           |  |  |           |                                |
| 48                              |   |   |   |       |   |       |   |   |    |    |    |    |    |       |    |           |       |         |           |  |  |           |                                |
| 52                              |   |   |   |       |   |       |   |   |    |    |    |    |    |       |    |           |       |         |           |  |  |           |                                |
| 56                              |   |   |   |       |   |       |   |   |    |    |    |    |    |       |    |           |       |         |           |  |  |           |                                |
| 60                              |   |   |   |       |   |       |   |   |    |    |    |    |    |       |    |           |       |         |           |  |  |           |                                |
| Итого, шт.                      |   |   |   | 41    |   | 35    |   |   |    |    |    |    |    | 56    |    |           | 132   |         |           |  |  |           |                                |
| Итого, куб.м                    |   |   |   | 23,41 |   | 13,72 |   |   |    |    |    |    |    | 23,52 |    |           | 60,65 |         | 38,8      |  |  |           |                                |
| Итого, % от<br>записи по породе |   |   |   | 38,6  |   | 22,6  |   |   |    |    |    |    |    | 38,8  |    |           | 100,0 |         | 38,8      |  |  |           |                                |

Причины назначения в рубку деревьев категорий состояния:

|   |  |
|---|--|
| 1 |  |
| 2 |  |
| 3 |  |
| 4 |  |



По насаждению:

ЮД

средневысокая категория состояния

3,09

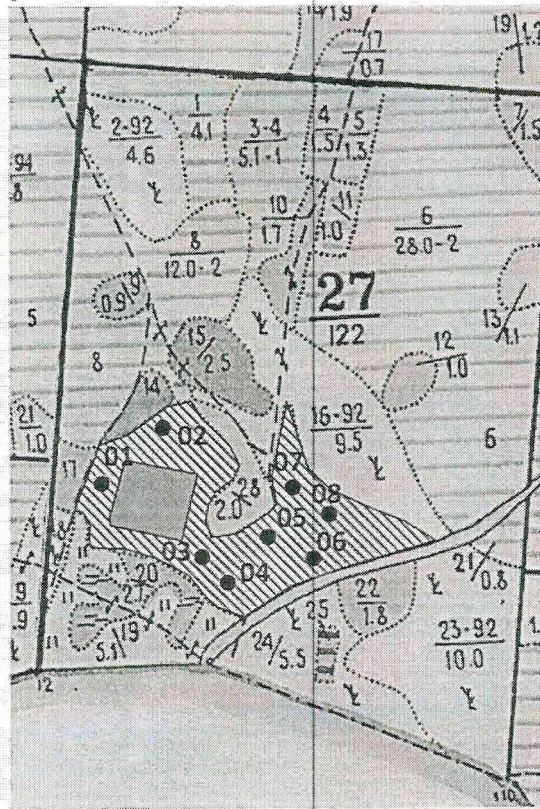
| Ступени<br>толщины, см           | Количество деревьев по категориям состояния, шт |     |       |     |       |     |     |     |     |     |           |     |     |           |     |     |               | Всего                               |       |       |      |
|----------------------------------|---|-----|-------|-----|-------|-----|-----|-----|-----|-----|-----------|-----|-----|-----------|-----|-----|---------------|-------------------------------------|-------|-------|------|
|                                  | 1   |     | 2     |     | 3     |     | 4   |     | 5   |     | 5 (а,б,в) |     |     | 5 (г,д,е) |     |     | шт./<br>куб.м | в том числе<br>подлежит<br>рубке, % |       |       |      |
|                                  | Н   | З   | Н     | З   | Н     | З   | Н   | З   | Н   | З   | Н         | З   | О   | Н         | З   | О   |               |                                     |       |       |      |
| 2                                | 3   | 4   | 5     | 6   | 7     | 8   | 9   | 10  | 11  | 12  | 13        | 14  | 15  | 16        | 17  | 18  | 20            |                                     |       |       |      |
| 8                                |   |     |       |     |       |     |     |     |     |     |           |     |     |           |     |     | 0             | /                                   | 0,0   | 0,0   |      |
| 12                               |   |     |       |     |       |     |     |     |     |     |           |     |     |           |     |     | 0             | /                                   | 0,00  | 0,0   |      |
| 16                               |   |     |       |     |       |     |     |     |     |     |           |     |     |           |     |     | 8             | /                                   | 1,12  | 1,8   |      |
| 20                               |   |     |       |     | 6     |     |     |     |     |     |           |     |     |           |     |     | 14            | /                                   | 4,80  | 5,5   |      |
| 24                               |   |     | 21    |     | 22    |     |     |     |     |     |           |     |     |           |     |     | 7             | /                                   | 19,00 | 4,4   |      |
| 28                               |   |     | 7     |     | 7     |     |     |     |     |     |           |     |     |           |     |     | 21            | /                                   | 19,6  | 19,4  |      |
| 32                               |   |     | 7     |     |       |     |     |     |     |     |           |     |     |           |     |     | 6             | /                                   | 10,0  | 7,6   |      |
| 36                               |   |     | 6     |     |       |     |     |     |     |     |           |     |     |           |     |     | 6             | /                                   | 6,1   | 0,0   |      |
| 40                               |   |     |       |     |       |     |     |     |     |     |           |     |     |           |     |     | 0             | /                                   | 0,0   | 0,0   |      |
| 44                               |   |     |       |     |       |     |     |     |     |     |           |     |     |           |     |     | 0             | /                                   | 0,0   | 0,0   |      |
| 48                               |   |     |       |     |       |     |     |     |     |     |           |     |     |           |     |     | 0             | /                                   | 0,0   | 0,0   |      |
| 52                               |   |     |       |     |       |     |     |     |     |     |           |     |     |           |     |     | 0             | /                                   | 0,0   | 0,0   |      |
| 56                               |   |     |       |     |       |     |     |     |     |     |           |     |     |           |     |     | 0             | /                                   | 0,0   | 0,0   |      |
| 60                               |   |     |       |     |       |     |     |     |     |     |           |     |     |           |     |     | 0             | /                                   | 0,0   | 0,0   |      |
| Итого, шт.                       |   |     | 41    |     | 35    |     |     |     |     |     |           |     |     |           |     |     | 56            |                                     | 132   |       |      |
| Итого (куб. м/га)                |   |     | 23,41 |     | 13,72 |     |     |     |     |     |           |     |     |           |     |     | 23,52         |                                     | 60,65 | 38,8  |      |
| Итого, % от запаса по насаждению | 0,0   | 0,0 | 38,6  | 0,0 | 22,6  | 0,0 | 0,0 | 0,0 | 0,0 | 0,0 | 0,0       | 0,0 | 0,0 | 0,0       | 0,0 | 0,0 | 38,8          | 0,0                                 | 0,0   | 100,0 | 38,8 |

Условные обозначения: Н - не заселено (не поражено, не повреждено). З - заселено стволовыми вредителями (поражено болезнями, повреждено огнем). О - отработано вредителями.

**Абрис участка**  
Лысогорского лесничества, Урицкое участковое лесничество, кв. 27, выд.26,  
площадь 11,0 га.

M 1:10000

N  
↑  
S



Условные обозначения:



- обследованный участок

| № квартала | № выдела | № лесопатологического выдела | Размеры ленты (круговой площадки) перече́та |          |           |           |             | Координаты начала, конца и поворотных точек лент перече́та/ центров круговых площадок перече́та |              |
|------------|----------|------------------------------|---|----------|-----------|-----------|-------------|---|--------------|
|            |          |                              | № ленты (площадки)                          | длина, м | ширина, м | радиус, м | площадь, га |   |              |
| 27         | 26       | -                            | 01  | -        | -         | 13,8      | 0,06        | N51° 23.509'  | E44° 54.570' |
| 27         | 26       | -                            | 02  | -        | -         | 13,8      | 0,06        | N51° 23.529'  | E44° 54.696' |
| 27         | 26       | -                            | 03  | -        | -         | 13,8      | 0,06        | N51° 23.392'  | E44° 54.709' |
| 27         | 26       | -                            | 04  | -        | -         | 13,8      | 0,06        | N51° 23.395'  | E44° 54.781' |
| 27         | 26       | -                            | 05  | -        | -         | 13,8      | 0,06        | N51° 23.467'  | E44° 54.852' |
| 27         | 26       | -                            | 06  | -        | -         | 13,8      | 0,06        | N51° 23.399'  | E44° 54.870' |
| 27         | 26       | -                            | 07  | -        | -         | 13,8      | 0,06        | N51° 23.381'  | E44° 54.943' |
| 27         | 26       | -                            | 08  | -        | -         | 13,8      | 0,06        | N51° 23.403'  | E44° 54.991' |



**Пространственное размещение лесопатологических выделов**  
(включается в Акт при выделении лесопатологических выделов, для указания пространственного расположения поврежденных и погибших насаждений)

| Номера точек | Координаты | Длина, м |
|--------------|------------|----------|
|              |            |          |
|              |            |          |
|              |            |          |
|              |            |          |
|              |            |          |

Исполнитель работ по проведению лесопатологического обследования:

Фимушкина Ольга Викторовна

Подпись 

Дата составления документа 20.08.2021



# ВЫПИСКА ИЗ ГОСУДАРСТВЕННОГО ЛЕСНОГО РЕЕСТРА

на « 20 » августа 2021 г.

Орган государственной власти, осуществляющий ведение государственного лесного реестра на территории Саратовской области: **министерство природных ресурсов и экологии Саратовской области** в лице первого заместителя министра - **начальника управления лесного хозяйства Попова В.Г.**

Правообладатель земель лесного фонда на территории Саратовской области: **министерство природных ресурсов и экологии Саратовской области** (согласно п. 11 Положения о министерстве природных ресурсов и экологии Саратовской области, утвержденного постановлением Правительства Саратовской области от 08 октября 2013 г. № 537-П «Вопросы министерства природных ресурсов и экологии Саратовской области» и п.п. 2 п.1 ст. 83 Лесного кодекса РФ)

Заявитель: **Государственное автономное учреждение «Лысогорский лесхоз»**

## Информация по запрашиваемому лесному участку:

Собственность: Российской Федерации

Категория земель: земли лесного фонда

## ХАРАКТЕРИСТИКА ЛЕСНОГО УЧАСТКА

Адрес (местоположение) лесного участка: Лысогорский район

Лесничество Лысогорское

Участковое лесничество Урицкое

Общая площадь, га 12,0

Категория лесов Защитные

Категория защитности лесов Ценные леса: противозерозийные леса

Возможный вид использования Заготовка древесины

Таксационная характеристика лесного участка:

| № квартала                            | № выдела | Площадь, га | Состав       | Возраст | Высота | Диаметр | Бонитет | Тип леса | ТУМ  | Полнота | Запас м <sup>3</sup> /га |
|---------------------------------------|----------|-------------|--------------|---------|--------|---------|---------|----------|------|---------|--------------------------|
| по материалам лесоустройства 1995 г.  |          |             |              |         |        |         |         |          |      |         |                          |
| 27                                    | 12       | 1,0         | 6Днн2Ос2Б    | 45      | 13     | 14      | 4       | дбм      | С1 2 | 0,6     | 100                      |
| 27                                    | 26       | 11,0        | 7Днн1Лп1Ос1Б | 75      | 18     | 24      | 3       | дбм      | С1 2 | 0,5     | 130                      |
| По акту натурного обследования 2021г. |          |             |              |         |        |         |         |          |      |         |                          |
| 27                                    | 12       | 1,0         | 10Днн        | 71      | 12     | 20      | 5       | дбм      | С1 2 | 0,3     | 50                       |
| 27                                    | 26       | 11,0        | 10Днн        | 101     | 18     | 28      | 4       | дбм      | С1 2 | 0,5     | 126                      |
| Итого                                 |          | 12,0        |              |         |        |         |         |          |      |         |                          |

Наименование, местонахождение юридического лица /ФИО физического лица/ - **лесопользователя (арендатора) /Документы – договор аренды лесного участка отсутствует.**

(договор аренды лесного участка, постоянное (бессрочное) пользование лесным участком, договор безвозмездного срочного пользования лесным участком, реквизиты договора, срок пользования)

Особые отметки: нет.

Приложение к акту лесопатологического обследования (инструментальный способ).

Первый заместитель министра -  
начальник управления лесного хозяйства  
**Попов В.Г.**

ФИО

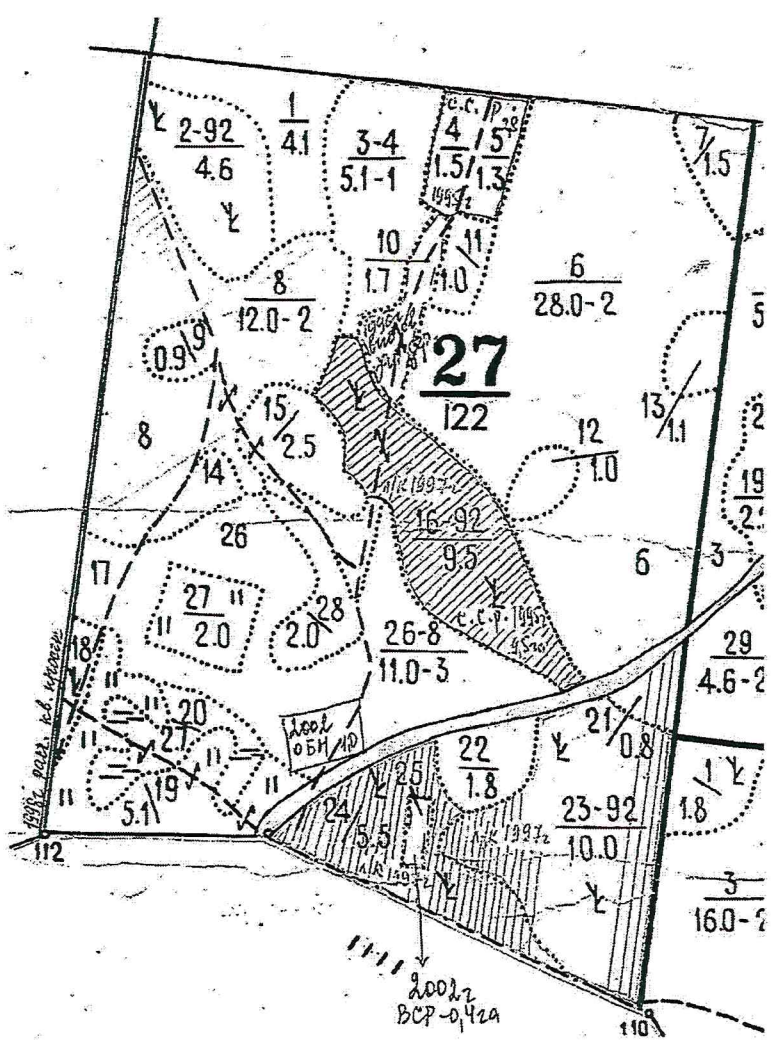
20.08.2021

Дата

Подпись




**Карта-схема расположения и границы лесного участка Саратовская область**  
Лесничество Лысогорское.  
Участковое лесничество **Урицкое**, квартал 27, выделы 12,26  
Собственность - Российской Федерации;



Первый заместитель министра-  
начальник управления лесного  
хозяйства

**Попов В.Г.**  
\_\_\_\_\_  
ФИО

20.08.2021 Подпись  
\_\_\_\_\_  
Дата





УТВЕРЖДАЮ  
Первый заместитель министра -  
начальник управления лесного  
хозяйства министерства  
природных ресурсов и экологии  
Саратовской области

Попов В.Г.  
« 26 » августа 2021 г.

лесных насаждений \_\_\_\_\_  
Саратовская область

Акт  
лесопатологического обследования № 012/14  
Лысогорское (лесничество)  
(субъект Российской Федерации)

Способ лесопатологического обследования:

1. Визуальный

2. Инструментальный

Место проведения:

| Участковое лесничество | Урочище (дача) | Квартал | Выдел | Площадь выдела,<br>га | Лесопатологи-<br>ческий выдел | Площадь<br>лесопатологического выдела,<br>га |
|------------------------|----------------|---------|-------|-----------------------|-------------------------------|--|
| Урицкое                | -              | 28      | 30    | 5,2                   | -                             | -  |

Лесопатологическое обследование проведено на общей площади \_\_\_\_\_ 5,2 га.

Кадастровый номер участка: \_\_\_\_\_  
(для участков, предоставленных в постоянное (бессрочное) пользование, аренду)

Документ о праве пользования: \_\_\_\_\_  
\_\_\_\_\_  
\_\_\_\_\_  
(тип документа о праве пользования, дата, номер, вид разрешенного использования лесов)



**2. Инструментальное (детальное) обследование лесных насаждений.**

2.1. Лесничество Лысогорское Участковое лесничество Уришкое  
 Урочище (дача) Квартал 28 Выдел 30  
 Лесопатологический выдел \_\_\_\_\_  
 Наличие ограничений или особенностей участка, влияющих на назначение СОМ: \_\_\_\_\_

(отметка о наличии ООПТ, ОЗУ, водоохранной зоны, радиоактивного загрязнения лесов, угрозы возникновения очагов вредных организмов или пожарной опасности в лесах).

2.2. Фактическая таксационная характеристика лесного насаждения соответствует (не соответствует) таксационному описанию (нужное подчеркнуть)

Причины несоответствия: длительный период после лесоустройства (26 лет)

Ведомость участков с выявленными несоответствиями таксационным описаниям приведена в приложении 1 к Акту.

2.3. Состояние насаждений:

с нарушенной устойчивостью (средневзвешенная категория состояния  $\geq 1,51$  -  $\leq 4,50$ )

с утраченной устойчивостью (средневзвешенная категория состояния  $\geq 4,51$ )

устойчивое (средневзвешенная категория состояния  $< 1,50$ )

2.4. Причины ослабления, повреждения, средневзвешенная категория состояния насаждения: \_\_\_\_\_

*Устойчивый низовой пожар более 10 летней давности (869). CRC-3,00*

2.4.1. Заселено (отработано) стволовыми вредителями:

| Вид вредителя | Порода | Встречаемость заселённых деревьев, % от запаса породы | Встречаемость отработанных деревьев, % от запаса породы | Степень заселения лесного насаждения (слабая, средняя, сильная) |
|---------------|--------|---|---|---|
| 1             | 2      | 3   | 4   | 5   |
|               |        |   |   |   |

2.4.2. Повреждено огнём:

| Вид пожара  | Порода | Состояние корневых лап            |  | Состояние корневой шейки   |  | Высушивание луба                         |  | Обугленность древесины более 1/3 высоты ствола |  |
|---|--------|-----------------------------------|--|--|--|--|--|--|--|
|   |        | процент повреждённых огнём корней | процент деревьев с данным повреждением | обугленность древесины корневой шейки по окружности (1/4; 2/4; 3/4; более 3/4) | процент деревьев с данным повреждением | по окружности (1/4; 2/4; 3/4; более 3/4) | процент деревьев с данным повреждением | по окружности ствола (менее 1/2; более 1/2)    | процент деревьев с данным повреждением |
| 1   | 2      | 3                                 | 4                                      | 5  | 6                                      | 7  | 8                                      | 9  | 10                                     |
| Устойчивый низовой пожар более 10 летней давности (869) | Д      |                                   |  |  |  | более 3/4                                | 100,0                                  |  |  |

2.4.3. Поражено болезнями

| Болезнь / возбудитель | Порода | Встречаемость, % от запаса насаждения | Степень поражения лесного насаждения (слабая, средняя, сильная) |
|-----------------------|--------|---------------------------------------|---|
| 1                     | 2      | 3                                     | 4   |
|                       |        |                                       |   |

2.5. Выборке подлежат 100,0 % деревьев, (указывается общий % запаса деревьев, подлежащих рубке, от общего запаса насаждения), в том числе:

без признаков ослабления \_\_\_\_\_ % (причины назначения)

ослабленных \_\_\_\_\_ % (причины назначения)

сильно ослабленных \_\_\_\_\_ % (причины назначения)

усыхающих \_\_\_\_\_ % (причины назначения)

свежего сухостоя \_\_\_\_\_ %;

свежего ветровала \_\_\_\_\_ %;

свежего бурелома \_\_\_\_\_ %;

старого сухостоя 100 %;

старого ветровала \_\_\_\_\_ %;

старого бурелома \_\_\_\_\_ %;

2.6. Полнота лесного насаждения после уборки деревьев, подлежащих рубке, составит 0,0  
 Критическая полнота для данной категории лесных насаждений и преобладающей породы составляет

0,3

**ЗАКЛЮЧЕНИЕ к инструментальному обследованию участка.**

Насаждение с утраченной устойчивостью, СКС насаждения 5,00, полнота после рубки составит 0,0. В соответствии с п. 19 Постановления Правительства Российской Федерации от 09.12.2020 N 2047 и с п. 41, 42, 54 Приказа Минприроды России от 09.11.2020 N 912 назначается сплошная санитарная рубка.

С целью предотвращения негативных процессов, снижения ущерба от их воздействия, назначено:

| Участковое лесничество | Урочище (дача) | Квартал | Выдел | Площадь выдела, га | Лесопатологический выдел | Площадь лесопатологического выдела, га | Вид мероприятия | Площадь мероприятия, га | Порода | Доля выбираемой древесины по запасу, % | Рекомендуемый срок проведения мероприятия |
|------------------------|----------------|---------|-------|--------------------|--------------------------|--|-----------------|-------------------------|--------|--|---|
| 1                      | 2              | 3       | 4     | 5                  | 6                        | 7                                      | 8               | 9                       | 10     | 11                                     | 12  |
| Уршское                |                | 28      | 30    | 5,2                | -                        | -                                      | ССР             | 5,2                     | д      | 100,0                                  | 2021 - 2022                               |

Ведомость временной пробной площади и абрис лесного участка прилагаются (приложение 2 и 3 к Акту)

РЕКОМЕНДАЦИИ по проведению мероприятий, не относящихся к мероприятиям по предупреждению распространения вредных организмов.

Дата проведения ЛПО 22.07.2021  
 Дата составления документа 20.08.2021

Исполнитель работ по проведению лесопатологического обследования:  
 Фамилия, имя и отчество (при наличии) Фимушкина Ольга Викторовна  
 Организация ГАУ "Лисогорский лесхоз"  
 Должность Заместитель директора

Подпись  Телефон 8 (84551) 2-13-19



Велюность участков леса с выявленными несоответствиями таксационным описаниям

Субъект Российской Федерации Саратовская область Лесничество Лысогорское  
Участковое лесничество Урицкое Урочище (лесная дача)

| № п/п | № подведения | № квартала | № выдела | Площадь выдела, га | Целевое назначение лесов | Категория защитных лесов | ОЗУ | Источники данных | № выдела лесопатологического выдела | № выдела лесопатологического выдела | № выдела лесопатологического выдела | Таксационная характеристика |              |                   |                     |          |         |                 |                   | Залежи пробных площадей |    |      |
|-------|--------------|------------|----------|--------------------|--------------------------|--------------------------|-----|------------------|-------------------------------------|-------------------------------------|-------------------------------------|-----------------------------|--------------|-------------------|---------------------|----------|---------|-----------------|-------------------|-------------------------|----|------|
|       |              |            |          |                    |                          |                          |     |                  |                                     |                                     |                                     | порода                      | возраст, лет | средняя высота, м | средний диаметр, см | тип леса | площадь | количество, шт. | общая площадь, га |                         |    |      |
| 1     | 1995         | 28         | 30       | 5,2                | Защитные                 | 142                      | -   | ТО               | 8                                   | 9                                   | 10                                  | 11                          | 12           | 13                | 14                  | 15       | 16      | 17              | 18                | 19                      | 20 | 21   |
|       |              |            |          |                    |                          |                          |     |                  | ×                                   | ×                                   | ×                                   | ДБ, Сб                      | Д            | 45                | 12                  | 14       | СД      | 0,6             | 4                 | 100                     | -  | -    |
| 2     | 2021         | 28         | 30       | 5,2                | Защитные                 | 142                      | -   | Ф                | -                                   | -                                   | -                                   | 10Д                         | Д            | 71                | 12                  | 13       | СД      | 0,2             | 4                 | 25                      | 6* | 0,36 |

Условные обозначения:

- ТО - таксационное описание
  - Ф - фактическия характеристика лесного насаждения
  - Примечания: \* - круглая площадь постоянного-radiusa (6 м)
  - 142 - Прогнозируемые леса
- Исполнитель работ по проведению лесопатологического обследования:  
Фамилия, имя  
и отчество (при наличии) Филиппкина Ольга Викторовна

Подпись





Результаты проведения лесонатологического обследования лесных насаждений

за Июль 20 21 г.

Субъект Российской Федерации Саратовская область Лесничество Лысогорское  
Участковое лесничество Урликое Урочище (лесная дача)

| № п/п | Намер выдела | Прочая выдела, га | Целевое назначение леса | Категория защитных лесов | № выдела | Площадь выдела, га | Таксономическая характеристика лесного насаждения |                   |                     |          |       |        |             | Число деревьев по проекции проекции | Распределение деревьев по категориям состояния, % от запаса |         |          |          |          |          |          |          |          |          |          |          | Прочая оценка, повреждение | Площадь рубки, % от запаса | Начальное количество |          |          |          |          |       |     |     |
|-------|--------------|-------------------|-------------------------|--------------------------|----------|--------------------|---|-------------------|---------------------|----------|-------|--------|-------------|-------------------------------------|---|---------|----------|----------|----------|----------|----------|----------|----------|----------|----------|----------|----------------------------|----------------------------|----------------------|----------|----------|----------|----------|-------|-----|-----|
|       |              |                   |                         |                          |          |                    | поросль   | средняя высота, м | средний диаметр, см | тип леса | почва | поверх | ослабленные |                                     | сильно ослабленные  | умершие | защитной | защитной | защитной | защитной | защитной | защитной | защитной | защитной | защитной | защитной |                            |                            |                      | защитной | защитной | защитной | защитной |       |     |     |
| 1     | 2            | 3                 | 4                       | 5                        | 6        | 7                  | 8   | 9                 | 10                  | 11       | 12    | 13     | 14          | 15                                  | 16  | 17      | 18       | 19       | 20       | 21       | 22       | 23       | 24       | 25       | 26       | 27       | 28                         | 29                         | 30                   | 31       | 32       | 33       | 34       | 35    | 36  |     |
| 28    | 30           | 5,2               | Защитное                | 142                      | .        | .                  | .   | 167*              | Д                   | 71*      | 12*   | 13*    | СД          | 0,2                                 | 4   | 25*     | 111      | 0        | 0,0      | 0,0      | 0,0      | 0,0      | 0,0      | 0,0      | 0,0      | 0,0      | 0,0                        | 0,0                        | 0,0                  | 0,0      | 0,0      | 0,0      | 0,0      | 100,0 | 511 | 5,2 |
| Итого |              |                   |                         |                          |          |                    |   |                   |                     |          |       |        |             |                                     |   |         |          |          |          |          |          |          |          |          |          |          |                            |                            |                      |          |          |          |          |       |     |     |

Условные обозначения: Н - деревья не подлежат рубке; Р - деревья подлежат рубке; \* - показатели, не соответствующие таксономическому описанию

Причина обследования, повреждение: 869 - Устойчивый низовой пожар более 10 летней давности

Категория защитных лесов: 142 - Противопожарные леса

Целевые мероприятия (вид): 511 - сплошная санитарная рубка

Исполнитель работ по проведению лесонатологического обследования:

Фамилия, имя и отчество (при наличии) Физушкина Ольга Викторовна

Дата составления документа 20.08.2021

Подпись



ВРЕМЕННАЯ ПРОБНАЯ ПЛОЩАДЬ № 1-6

1.1 Субъект Российской Федерации Саратовская область  
Лесничество Лысогорское Участковое лесничество Урицкое  
Урочище (дача) -  
Квартал 28 Выдел 30 Площадь выдела 5,2 га.  
Лесопатологический выдел - Площадь лесопатологического выдела - га.

1.2. Метод перече́та:  
сплошной, ленты пере́чета, круговые площадки постоянного радиуса, репелскопические площадки (нужное)  
Количество лент / площадок 6 шт. Размеры площадок (длина x ширина/радиус) 13,8 м.  
Размер временной пробной площади: 0,36 га.

1.3. Фактическая таксационная характеристика насаждения:  
Состав 10Д возраст 71 лет; тип леса СД полнота 0,2  
бонитет 4 запас на га 25 кубм возобновление отсутствует

1.4. Номер очага вредных организмов -  
Тип очага вредных организмов: эпизодический, хронический (нужное подчеркнуть)  
Фаза развития очага вредных организмов: начальная, нарастания численности, собственно вспышка, кризис (нужное подчеркнуть)

1.5. Причина ослабления, повреждения насаждения и время:

Устойчивый низовой пожар более 10 летней давности (869)

Состояние насаждения: с утраченной устойчивостью, (погибшие)  
Средневзвешенная категория состояния насаждения: 5,00

1.6. Назначение мероприятия:  
сплошная санитарная рубка (511)

Исполнитель работ по проведению лесопатологического обследования:

Фамилия, имя  отчество (при наличии) Фимущкина Ольга Викторовна Подпись 

Дата составления документа: 20.08.2021



**ВЕДОМОСТЬ ПЕРЕЧЕТА ДЕРЕВЬЕВ**  
(для сплошного, ленточного и перечета на круговых площадках постоянного радиуса)

Порода: Дуб черешчатый средневзвешенная категория состояния 5,00

| Степень<br>толщины, см          | Количество деревьев по категориям состояния, шт |   |   |   |   |   |   |    |    |    |    |    |    |    |    |           |    | Всего |           |       |  |           |                                |
|---------------------------------|---|---|---|---|---|---|---|----|----|----|----|----|----|----|----|-----------|----|-------|-----------|-------|--|-----------|--------------------------------|
|                                 | 1   |   |   | 2 |   |   | 3 |    |    | 4  |    |    | 5  |    |    | 5 (а,б,в) |    |       | 5 (г,д,е) |       |  | шт./куб м | в т.ч.<br>подлежит<br>рубке, % |
|                                 | И   | З | О | И | З | О | И | З  | О  | И  | З  | О  | И  | З  | О  | И         | З  | О     |           |       |  |           |                                |
| 2                               | 3   | 4 | 5 | 6 | 7 | 8 | 9 | 10 | 11 | 12 | 13 | 14 | 15 | 16 | 17 | 18        | 19 |       |           |       |  |           |                                |
| 1                               |   |   |   |   |   |   |   |    |    |    |    |    |    |    |    |           |    |       | 18        | 20    |  |           |                                |
| 8                               |   |   |   |   |   |   |   |    |    |    |    |    |    |    |    |           |    |       |           |       |  |           |                                |
| 12                              |   |   |   |   |   |   |   |    |    |    |    |    |    | 81 |    |           |    |       | 81 / 4,86 | 54,0  |  |           |                                |
| 16                              |   |   |   |   |   |   |   |    |    |    |    |    |    | 24 |    |           |    |       | 24 / 2,88 | 32,0  |  |           |                                |
| 20                              |   |   |   |   |   |   |   |    |    |    |    |    |    | 6  |    |           |    |       | 6 / 1,26  | 14,0  |  |           |                                |
| 24                              |   |   |   |   |   |   |   |    |    |    |    |    |    |    |    |           |    |       | /         | 0,0   |  |           |                                |
| 28                              |   |   |   |   |   |   |   |    |    |    |    |    |    |    |    |           |    |       | /         | 0,0   |  |           |                                |
| 32                              |   |   |   |   |   |   |   |    |    |    |    |    |    |    |    |           |    |       | /         | 0,0   |  |           |                                |
| 36                              |   |   |   |   |   |   |   |    |    |    |    |    |    |    |    |           |    |       |           |       |  |           |                                |
| 40                              |   |   |   |   |   |   |   |    |    |    |    |    |    |    |    |           |    |       |           |       |  |           |                                |
| 44                              |   |   |   |   |   |   |   |    |    |    |    |    |    |    |    |           |    |       |           |       |  |           |                                |
| 48                              |   |   |   |   |   |   |   |    |    |    |    |    |    |    |    |           |    |       |           |       |  |           |                                |
| 52                              |   |   |   |   |   |   |   |    |    |    |    |    |    |    |    |           |    |       |           |       |  |           |                                |
| 56                              |   |   |   |   |   |   |   |    |    |    |    |    |    |    |    |           |    |       |           |       |  |           |                                |
| 60                              |   |   |   |   |   |   |   |    |    |    |    |    |    |    |    |           |    |       |           |       |  |           |                                |
| Итого, шт.                      |   |   |   |   |   |   |   |    |    |    |    |    |    |    |    | 111       |    |       | 111       |       |  |           |                                |
| Итого, куб.м                    |   |   |   |   |   |   |   |    |    |    |    |    |    |    |    | 9,00      |    |       | 9,00      | 100,0 |  |           |                                |
| Итого, % от<br>запаса по породе |   |   |   |   |   |   |   |    |    |    |    |    |    |    |    | 100,0     |    |       | 100,0     | 100,0 |  |           |                                |

Причины назначения в рубку деревьев категорий состояния:

|   |  |
|---|--|
| 1 |  |
| 2 |  |
| 3 |  |
| 4 |  |



По насаждению:

10Д

среднеквешенная категория состояния

5,00

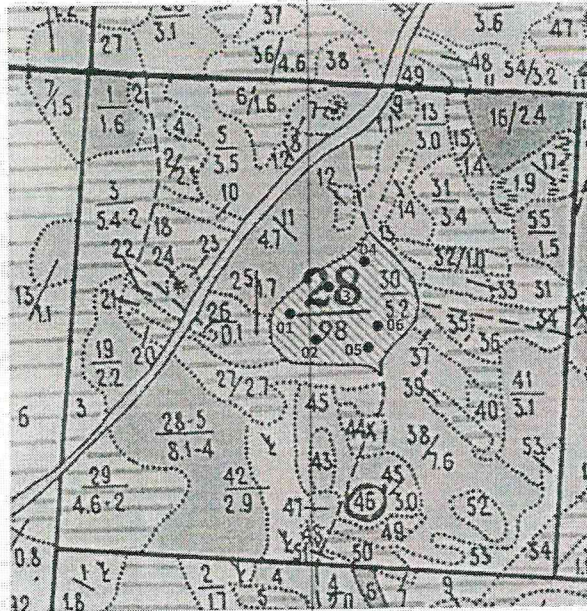
| Ступени<br>толщины, см                 | Количество деревьев по категориям состояния, шт |     |     |     |     |     |     |     |     |     |           |     |     |           |     |     | Всего         |                                     |       |
|--|---|-----|-----|-----|-----|-----|-----|-----|-----|-----|-----------|-----|-----|-----------|-----|-----|---------------|-------------------------------------|-------|
|  | 1   |     | 2   |     | 3   |     | 4   |     | 5   |     | 5 (а,б,в) |     |     | 5 (г,д,е) |     |     | шт./<br>куб.м | в том числе<br>подлежит<br>рубке, % |       |
|  | Н   | З   | Н   | З   | Н   | З   | Н   | З   | Н   | З   | Н         | З   | О   | Н         | З   | О   |               |                                     |       |
| 1                                      | 2   | 3   | 4   | 5   | 6   | 7   | 8   | 9   | 10  | 11  | 12        | 13  | 14  | 15        | 16  | 17  | 18            | 20                                  |       |
| 8                                      |   |     |     |     |     |     |     |     |     |     |           |     |     |           |     |     |               | 0 / 0,0                             | 0,0   |
| 12                                     |   |     |     |     |     |     |     |     |     |     |           |     |     |           | 81  |     |               | 81 / 4,86                           | 54,0  |
| 16                                     |   |     |     |     |     |     |     |     |     |     |           |     |     |           | 24  |     |               | 24 / 2,88                           | 32,0  |
| 20                                     |   |     |     |     |     |     |     |     |     |     |           |     |     |           | 6   |     |               | 6 / 1,26                            | 14,0  |
| 24                                     |   |     |     |     |     |     |     |     |     |     |           |     |     |           |     |     |               | 0 / 0,00                            | 0,0   |
| 28                                     |   |     |     |     |     |     |     |     |     |     |           |     |     |           |     |     |               | 0 / 0,0                             | 0,0   |
| 32                                     |   |     |     |     |     |     |     |     |     |     |           |     |     |           |     |     |               | 0 / 0,0                             | 0,0   |
| 36                                     |   |     |     |     |     |     |     |     |     |     |           |     |     |           |     |     |               | 0 / 0,0                             | 0,0   |
| 40                                     |   |     |     |     |     |     |     |     |     |     |           |     |     |           |     |     |               | 0 / 0,0                             | 0,0   |
| 44                                     |   |     |     |     |     |     |     |     |     |     |           |     |     |           |     |     |               | 0 / 0,0                             | 0,0   |
| 48                                     |   |     |     |     |     |     |     |     |     |     |           |     |     |           |     |     |               | 0 / 0,0                             | 0,0   |
| 52                                     |   |     |     |     |     |     |     |     |     |     |           |     |     |           |     |     |               | 0 / 0,0                             | 0,0   |
| 56                                     |   |     |     |     |     |     |     |     |     |     |           |     |     |           |     |     |               | 0 / 0,0                             | 0,0   |
| 60                                     |   |     |     |     |     |     |     |     |     |     |           |     |     |           |     |     |               | 0 / 0,0                             | 0,0   |
| Итого, шт.                             |   |     |     |     |     |     |     |     |     |     |           |     |     |           | 111 |     |               | 111                                 | 100,0 |
| Итого (куб.<br>м/га)                   | 0   | 0   | 0,0 | 0,0 | 0,0 | 0,0 | 0,0 | 0,0 | 0,0 | 0,0 | 0,0       | 0,0 | 0,0 | 9,00      | 0,0 | 0,0 |               | 9,00                                | 100,0 |
| Итого, % от<br>запаса по<br>насаждению | 0,0   | 0,0 | 0,0 | 0,0 | 0,0 | 0,0 | 0,0 | 0,0 | 0,0 | 0,0 | 0,0       | 0,0 | 0,0 | 100,0     | 0,0 | 0,0 |               | 100,0                               | 100,0 |

Условные обозначения: Н - не заселено (не поражено, не повреждено). З - заселено стволовыми вредителями (поражено болезнями, повреждено огнем). О - отработано вредителями.

### Абрис участка

Лысогорского лесничества, Урицкое участковое лесничество, кв. 28, выд.30,  
площадь 5,2 га.

M 1:10000



Условные обозначения:



- обследованный участок

| № квартала | № выдела | № лесопатологического выдела | Размеры ленты (круговой площадки) перече́та |          |           |           | Координаты начала, конца и поворотных точек лент перече́та/ центров круговых площадок перече́та |              |              |
|------------|----------|------------------------------|---|----------|-----------|-----------|---|--------------|--------------|
|            |          |                              | № ленты (площадки)                          | длина, м | ширина, м | радиус, м |   |              | площадь, га  |
| 28         | 30       | -                            | 01  | -        | -         | 13,8      | 0,06  | N51° 23.598' | E44° 55.790' |
| 28         | 30       | -                            | 02  | -        | -         | 13,8      | 0,06  | N51° 23.589' | E44° 55.838' |
| 28         | 30       | -                            | 03  | -        | -         | 13,8      | 0,06  | N51° 23.626' | E44° 55.793' |
| 28         | 30       | -                            | 04  | -        | -         | 13,8      | 0,06  | N51° 23.605' | E44° 55.852' |
| 28         | 30       | -                            | 05  | -        | -         | 13,8      | 0,06  | N51° 23.632' | E44° 55.824' |
| 28         | 30       | -                            | 06  | -        | -         | 13,8      | 0,06  | N51° 23.629' | E44° 55.858' |



**Пространственное размещение лесопатологических выделов**  
(включается в Акт при выделении лесопатологических выделов, для указания пространственного расположения поврежденных и погибших насаждений)

| Номера точек | Координаты | Дата, м |
|--------------|------------|---------|
|              |            |         |
|              |            |         |
|              |            |         |
|              |            |         |
|              |            |         |

Исполнитель работ по проведению лесопатологического обследования:

Фимушкина Ольга Викторовна

Подпись *О.В. Фимушкина*

Дата составления документа 20.08.2017



## ВЫПИСКА ИЗ ГОСУДАРСТВЕННОГО ЛЕСНОГО РЕЕСТРА

на «10» августа 2021 г.

Орган государственной власти, осуществляющий ведение государственного лесного реестра на территории Саратовской области: **министерство природных ресурсов и экологии Саратовской области** в лице первого заместителя министра - **начальника управления лесного хозяйства Попова В.Г.**

Правообладатель земель лесного фонда на территории Саратовской области: **министерство природных ресурсов и экологии Саратовской области** (согласно п. 11 Положения о министерстве природных ресурсов и экологии Саратовской области, утвержденного постановлением Правительства Саратовской области от 08 октября 2013 г. № 537-П «Вопросы министерства природных ресурсов и экологии Саратовской области» и п.п. 2 п.1 ст. 83 Лесного кодекса РФ)

**Заявитель: Государственное автономное учреждение «Лысогорский лесхоз»**

### Информация по запрашиваемому лесному участку:

Собственность: Российской Федерации

Категория земель: земли лесного фонда

### ХАРАКТЕРИСТИКА ЛЕСНОГО УЧАСТКА

Адрес (местоположение) лесного участка: Лысогорский район

Лесничество Лысогорское

Участковое лесничество Урицкое

Общая площадь, га 5,2

Категория лесов Защитные

Категория защитности лесов Ценные леса: противоэрозионные леса

Возможный вид использования Заготовка древесины

Таксационная характеристика лесного участка:

| № квартала                            | № выдела | Площадь, га | Состав    | Возраст | Высота | Диаметр | Бонитет | Тип леса | ТУМ | Полнота | Запас м3/га |
|---------------------------------------|----------|-------------|-----------|---------|--------|---------|---------|----------|-----|---------|-------------|
| по материалам лесоустройства 1995 г.  |          |             |           |         |        |         |         |          |     |         |             |
| 28                                    | 30       | 5,2         | 5ДннЗБ2Ос | 45      | 12     | 14      | 4       | сд       | С2  | 0,6     | 100         |
| По акту натурного обследования 2021г. |          |             |           |         |        |         |         |          |     |         |             |
| 28                                    | 30       | 5,2         | 10Днн     | 71      | 10     | 16      | 5       | сд       | С2  | 0,2     | 25          |
| Итого                                 |          | 5,2         |           |         |        |         |         |          |     |         |             |

Наименование, местонахождение юридического лица /ФИО физического лица/ - **лесопользователя (арендатора) /Документы – договор аренды лесного участка отсутствуют.**

(договор аренды лесного участка, постоянное (бессрочное) пользование лесным участком, договор безвозмездного срочного пользования лесным участком, реквизиты договора, срок пользования)

Особые отметки: нет.

Приложение к акту лесопатологического обследования (инструментальный способ).


Первый заместитель министра -  
начальник управления лесного хозяйства  
**Попов В.Г.**

\_\_\_\_\_  
ФИО

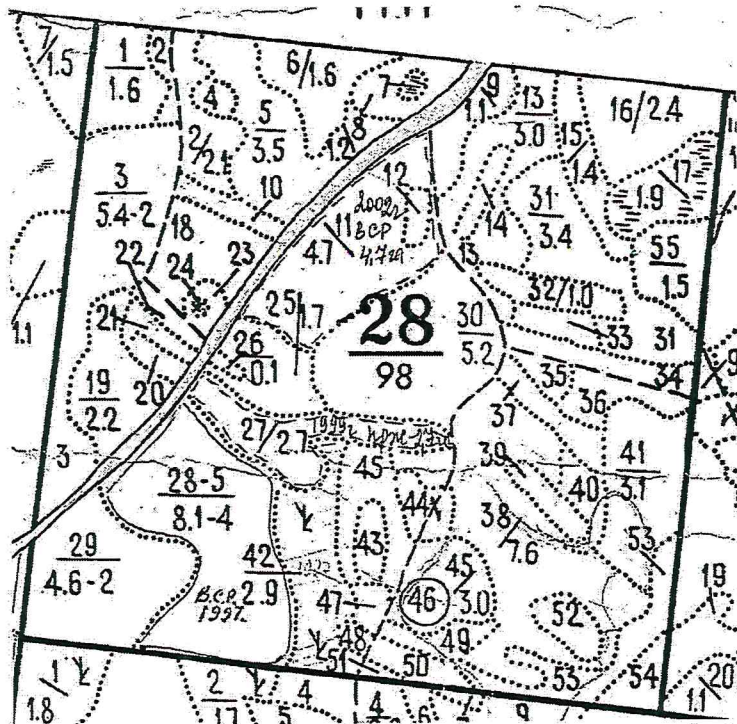
10.08.2021

\_\_\_\_\_  
Дата

\_\_\_\_\_  
Подпись



**Карта-схема расположения и границы лесного участка Саратовская область**  
Лесничество Лысогорское.  
Участковое лесничество Урицкое, квартал 28, выдел 30  
Собственность - Российской Федерации;




Первый заместитель министра-  
начальник управления лесного  
хозяйства

Попов В.Г.

ФИО

20.08.2021 Подпись

Дата



УТВЕРЖДАЮ  
Первый заместитель министра -  
начальник управления лесного  
хозяйства министерства  
природных ресурсов и экологии  
Саратовской области

Попов В.Г.

«26» августа 2021 г.

лесных насаждений \_\_\_\_\_ Акт  
лесопатологического обследования № 013/14  
Лысогорское (лесничество)  
Саратовская область (субъект Российской Федерации)

Способ лесопатологического обследования:

1. Визуальный   
2. Инструментальный

Место проведения:

| Участковое лесничество | Урочище (дача) | Квартал | Выдел | Площадь выдела,<br>га | Лесопатологи-<br>ческий выдел | Площадь<br>лесопатологического выдела,<br>га |
|------------------------|----------------|---------|-------|-----------------------|-------------------------------|--|
| Урицкое                | -              | 41      | 28    | 0,8                   | -                             | -  |

Лесопатологическое обследование проведено на общей площади \_\_\_\_\_ 0,8 га.

Кадастровый номер участка: \_\_\_\_\_

(для участков, предоставленных в постоянное (бессрочное) пользование, аренду)

Документ о праве пользования: \_\_\_\_\_

(тип документа о праве пользования, дата, номер, вид разрешенного использования лесов)



**2. Инструментальное (детальное) обследование лесных насаждений.**

2.1. Лесничество \_\_\_\_\_ Лысогорское \_\_\_\_\_ Участковое лесничество \_\_\_\_\_ Урочище \_\_\_\_\_  
 Урочище (дача) \_\_\_\_\_ Квартал \_\_\_\_\_ 41 Выдел \_\_\_\_\_ 28  
 Лесопатологический выдел \_\_\_\_\_

Наличие ограничений или особенностей участка, влияющих на назначение СОМ: \_\_\_\_\_

(отметка о наличии ООПТ, ОЗУ, водоохранной зоны, радиоактивного загрязнения лесов, угрозы возникновения очагов вредных организмов или пожарной опасности в лесах).

2.2. Фактическая таксационная характеристика лесного насаждения соответствует (не соответствует) таксационному описанию (нужное подчеркнуть)  
 Причины несоответствия: \_\_\_\_\_ длительный период после лесоустройства (26 лет)

Ведомость участков с выявленными несоответствиями таксационным описаниям приведена в приложении 1 к Акту.

2.3. Состояние насаждений:  
 с нарушенной устойчивостью (средневзвешенная категория состояния  $\geq 1,51 - < 4,50$ )  
 с утраченной устойчивостью (средневзвешенная категория состояния  $\geq 4,51$ )  
 устойчивое (средневзвешенная категория состояния  $< 1,50$ )

2.4. Причины ослабления, повреждения, средневзвешенная категория состояния насаждения:  
 Устойчивый низовой пожар более 10 летней давности (869). -СКС-5.00

2.4.1. Заселено (отработано) стволовыми вредителями:

| Вид вредителя | Порода | Встречаемость заселённых деревьев, % от запаса породы | Встречаемость отработанных деревьев, % от запаса породы | Степень заселения лесного насаждения (слабая, средняя, сильная) |
|---------------|--------|---|---|---|
| 1             | 2      | 3   | 4   | 5   |
|               |        |   |   |   |

2.4.2. Повреждено огнём:

| Вид пожара  | Поражённые | Состояние корневых лап                       |  | Состояние корневой шейки   |  | Высушивание дуба                         |  | Обугленность древесины более 1/3 высоты ствола |  |
|---|------------|--|--|--|--|--|--|--|--|
|   |            | процент повреждённых деревьев с огнём корней | процент деревьев с данным повреждением | обугленность древесины корневой шейки по окружности (1/4; 2/4; 3/4; более 3/4) | процент деревьев с данным повреждением | по окружности (1/4; 2/4; 3/4; более 3/4) | процент деревьев с данным повреждением | по окружности ствола (менее 1/2; более 1/2)    | процент деревьев с данным повреждением |
| 1   | 2          | 3  | 4                                      | 5  | 6                                      | 7  | 8                                      | 9  | 10                                     |
| Устойчивый низовой пожар более 10 летней давности (869) | Д          |  |  |  |  | более 3/4                                | 100,0                                  |  |  |

2.4.3. Поражено болезнями

| Болезнь / возбудитель | Порода | Встречаемость, % от запаса насаждения | Степень поражения лесного насаждения (слабая, средняя, сильная) |
|-----------------------|--------|---------------------------------------|---|
| 1                     | 2      | 3                                     | 4   |
|                       |        |                                       |   |

2.5. Выборке подлежат \_\_\_\_\_ 100,0 % деревьев, (указывается общий % запаса деревьев, подлежащих рубке, от общего запаса насаждения).

в том числе:  
 без признаков ослабления \_\_\_\_\_ % (причины назначения)  
 ослабленных \_\_\_\_\_ % (причины назначения)  
 сильно ослабленных \_\_\_\_\_ % (причины назначения)  
 усыхающих \_\_\_\_\_ % (причины назначения)  
 свежего сухостоя \_\_\_\_\_ %  
 свежего ветровала \_\_\_\_\_ %  
 свежего бурелома \_\_\_\_\_ %  
 старого сухостоя \_\_\_\_\_ 100 %  
 старого ветровала \_\_\_\_\_ %  
 старого бурелома \_\_\_\_\_ %

2.6. Полнота лесного насаждения после уборки деревьев, подлежащих рубке, составит 0,0.  
Критическая полнота для данной категории лесных насаждений и преобладающей породы составляет 0,3.

**ЗАКЛЮЧЕНИЕ к инструментальному обследованию участка.**

Насаждение с утраченной устойчивостью, СКС насаждения 5,00, полнота после рубки составит 0,0. В соответствии с п. 19 Постановления Правительства Российской Федерации от 09.12.2020 N 2047 и с п. 41, 42, 54 Приказа Минприроды России от 09.11.2020 N 912 назначается сплошная санитарная рубка.

С целью предотвращения негативных процессов, снижения ущерба от их воздействия, назначено:

| Участковое лесничество | Урочище (дача) | Квартал | Выдел | Площадь выдела, га | Лесопатологический выдел | Площадь лесопатологического выдела, га | Вид мероприятия | Площадь мероприятия, га | Порода | Доля выбранной древесины по записи, % | Рекомендуемый срок проведения мероприятия |
|------------------------|----------------|---------|-------|--------------------|--------------------------|--|-----------------|-------------------------|--------|---------------------------------------|---|
| 1                      | 2              | 3       | 4     | 5                  | 6                        | 7                                      | 8               | 9                       | 10     | 11                                    | 12  |
| Урицкое                |                | 41      | 28    | 0,8                | -                        | -                                      | ССР             | 0,8                     | д      | 100,0                                 | 2021 - 2022                               |

Ведомость временной пробной площади и абрис лесного участка прилагаются (приложение 2 и 3 к Акту)

РЕКОМЕНДАЦИИ по проведению мероприятий, не относящихся к мероприятиям по предупреждению распространения вредных организмов.

Дата проведения ЛПО 24.08.2021  
Дата составления документа 24.08.2021

Исполнитель работ по проведению лесопатологического обследования:  
Фамилия, имя и отчество (при наличии) Фимушкина Ольга Викторовна

Организация ГАУ "Лысогорский лесхоз"  
Должность Заместитель директора

Подпись [подпись]

Телефон 8 (84551) 2-13-19



Ведомость участка леса с выявленными несоответствиями таксационным описаниям

Субъект Российской Федерации Саратовская область Лесничество Льскогорское  
Участковое лесничество Урицкое Урочище (лесная дача) Льскогорское

| Год проведения<br>лесоустройства | Номер квартала | Номер выдела | Прочность выдела, га | Целевое назначение лесов | Категория защитных лесов | ОЗУ | Источник данных | Номер лесопользовательского<br>выдела | Площадь<br>основного выдела, га | Таксационная характеристика |        |              |                   |                     |          |         |         | Заложено пробных<br>площадей |                |                   |    |   |
|----------------------------------|----------------|--------------|----------------------|--------------------------|--------------------------|-----|-----------------|---------------------------------------|---------------------------------|-----------------------------|--------|--------------|-------------------|---------------------|----------|---------|---------|------------------------------|----------------|-------------------|----|---|
|                                  |                |              |                      |                          |                          |     |                 |                                       |                                 | состав                      | порода | возраст, лет | средняя высота, м | средний диаметр, см | тип леса | погодит | бонитет | Занес куб. м/га              | количество шт. | Общая площадь, га | 21 |   |
| 1995                             | 41             | 28           | 0,8                  | Защитные                 | 142                      | -   | ТО              | *                                     | *                               | 11                          | 12     | 13           | 14                | 15                  | 16       | 17      | 18      | 19                           | 20             | 21                | -  | - |
| 2021                             | 41             | 28           | 0,8                  | Защитные                 | 142                      | -   | Ф               | *                                     | *                               | 10Д                         | Д      | 111          | 16                | 31                  | СЗПР     | 0,1     | 4       | 22,5                         | 1*             | 0,8               | -  | - |

Условные обозначения:

ТО - таксационные описания

Ф - фактическая характеристика лесного насаждения

Примечание: \* - столбчатый паркет

142 - Противопожарные леса

Исполнитель работ по проведению лесопатологического обследования:

Фамилия, имя

и отчество (при наличии)

Фамилия Ольга Викторовна

Подпись







ВРЕМЕННАЯ ПРОБНАЯ ПЛОЩАДЬ № 1

1.1 Субъект Российской Федерации Саратовская область  
Лесничество Лысогорское Участковое лесничество Урицкое  
Урочище (дача) -  
Квартал 41 Выдел 28 Площадь выдела 0,8 га.  
Лесопатологический выдел - Площадь лесопатологического выдела - га.

1.2. Метод перерчета:  
сплошной, ленты перерчета, круговые площадки постоянного радиуса, реласконические площадки (нужно подчеркнуть)  
Количество лент / площадок - шт. Размеры площадок (длина x ширина/радиус) - м.  
Размер временной пробной площади: 0,8 га.

1.3. Фактическая таксационная характеристика насаждения:  
Состав 10Д возраст 111 лет; тип леса СЗЛР полнота 0,1  
бонитет 4 запас на га 22,5 кубм; возобновление отсутствует

1.4. Номер очага вредных организмов -  
Тип очага вредных организмов: эпизодический, хронический (нужно подчеркнуть)  
Фаза развития очага вредных организмов: начальная, нарастающая численности, собственно вспышка, кризис (нужно подчеркнуть)

1.5. Причина ослабления, повреждения насаждения в время:

Устойчивый низовой пожар более 10 летней давности (869)

Состояние насаждения: с утраченной устойчивостью, (погибшие)  
Средневзвешенная категория состояния насаждения: 5,00

1.6. Назначенные мероприятия:  
сплошная санитарная рубка (S11)

Исполнитель работ по проведению лесопатологического обследования:

Фамилия, имя  отчество (при наличии) Фимущкина Ольга Викторовна Подпись [подпись]

Дата составления документа: 24.08.2022



**ВЕДОМОСТЬ ПЕРЕЧЕТА ДЕРЕВЬЕВ**  
(для сплошного, ленточного и лерчета на круговых площадках постоянного радиуса)

Порода: Дуб черешчатый      средневзвешенная категория состояния 5,00

| Ступени<br>толщины, см          | Количество деревьев по категориям состояния, шт |   |   |   |   |   |   |    |    |    |    |    |    |    |    |           |    |    | Всего     |    |      |           |                                |
|---------------------------------|---|---|---|---|---|---|---|----|----|----|----|----|----|----|----|-----------|----|----|-----------|----|------|-----------|--------------------------------|
|                                 | 1   |   |   | 2 |   |   | 3 |    |    | 4  |    |    | 5  |    |    | 5 (а,б,в) |    |    | 5 (г,д,е) |    |      | шт./куб.м | в т.ч.<br>подлежит<br>рубке, % |
|                                 | И   | З | О | И | З | О | И | З  | О  | И  | З  | О  | И  | З  | О  | И         | З  | О  |           |    |      |           |                                |
| 2                               | 3   | 4 | 5 | 6 | 7 | 8 | 9 | 10 | 11 | 12 | 13 | 14 | 15 | 16 | 17 | 18        | 19 | 20 | 21        | 22 |      |           |                                |
| 1                               |   |   |   |   |   |   |   |    |    |    |    |    |    |    |    |           |    |    |           |    |      | 18        | 20                             |
| 8                               |   |   |   |   |   |   |   |    |    |    |    |    |    |    |    |           |    |    |           |    |      |           |                                |
| 12                              |   |   |   |   |   |   |   |    |    |    |    |    |    |    |    |           |    |    |           |    |      |           |                                |
| 16                              |   |   |   |   |   |   |   |    |    |    |    |    |    |    |    |           |    |    |           |    |      | 7         | ИДЕЛОТ                         |
| 20                              |   |   |   |   |   |   |   |    |    |    |    |    |    |    |    | 6         |    |    | 6         | /  | 0,84 | 4,7       |                                |
| 24                              |   |   |   |   |   |   |   |    |    |    |    |    |    |    |    | 2         |    |    | 2         | /  | 0,48 | 2,7       |                                |
| 28                              |   |   |   |   |   |   |   |    |    |    |    |    |    |    |    | 2         |    |    | 2         | /  | 0,76 | 4,2       |                                |
| 32                              |   |   |   |   |   |   |   |    |    |    |    |    |    |    |    | 3         |    |    | 3         | /  | 1,7  | 9,3       |                                |
| 36                              |   |   |   |   |   |   |   |    |    |    |    |    |    |    |    | 2         |    |    | 2         | /  | 1,5  | 8,5       |                                |
| 40                              |   |   |   |   |   |   |   |    |    |    |    |    |    |    |    | 4         |    |    | 4         |    |      | 4,1       | 22,6                           |
| 44                              |   |   |   |   |   |   |   |    |    |    |    |    |    |    |    | 3         |    |    | 3         |    |      | 3,9       | 21,6                           |
| 48                              |   |   |   |   |   |   |   |    |    |    |    |    |    |    |    | 3         |    |    | 3         |    |      | 4,74      | 26,3                           |
| 52                              |   |   |   |   |   |   |   |    |    |    |    |    |    |    |    |           |    |    |           |    |      |           |                                |
| 56                              |   |   |   |   |   |   |   |    |    |    |    |    |    |    |    |           |    |    |           |    |      |           |                                |
| 60                              |   |   |   |   |   |   |   |    |    |    |    |    |    |    |    |           |    |    |           |    |      |           |                                |
| Итого, шт.                      |   |   |   |   |   |   |   |    |    |    |    |    |    |    |    | 25        |    |    | 25        |    |      |           |                                |
| Итого, куб.м                    |   |   |   |   |   |   |   |    |    |    |    |    |    |    |    | 18,02     |    |    | 18,02     |    |      | 100,0     |                                |
| Итого, % от<br>запаса по породе |   |   |   |   |   |   |   |    |    |    |    |    |    |    |    | 100,0     |    |    | 100,0     |    |      | 100,0     |                                |

Причины назначения в рубку деревьев категорий состояния:

- 1 \_\_\_\_\_
- 2 \_\_\_\_\_
- 3 \_\_\_\_\_
- 4 \_\_\_\_\_



По насаждению:

10Д

средневзвешенная категория состояния

5,00

| Ступени<br>толщины, см                 | Количество деревьев по категориям состояния, шт |   |   |   |   |   |   |   |    |    |           |    |    |           |    |     | Всего         |                                     |       |
|--|---|---|---|---|---|---|---|---|----|----|-----------|----|----|-----------|----|-----|---------------|-------------------------------------|-------|
|  | 1   |   | 2 |   | 3 |   | 4 |   | 5  |    | 5 (а,б,в) |    |    | 5 (г,д,е) |    |     | шт./<br>куб.м | в том числе<br>подлежит<br>рубке, % |       |
|  | Н   | З | Н | З | Н | З | Н | З | Н  | З  | Н         | З  | О  | Н         | З  | О   |               |                                     |       |
| 1                                      | 2   | 3 | 4 | 5 | 6 | 7 | 8 | 9 | 10 | 11 | 12        | 13 | 14 | 15        | 16 | 17  | 18            | 20                                  |       |
| 8                                      |   |   |   |   |   |   |   |   |    |    |           |    |    |           |    |     | /             | 0,0                                 |       |
| 12                                     |   |   |   |   |   |   |   |   |    |    |           |    |    |           |    |     | /             | 0,0                                 |       |
| 16                                     |   |   |   |   |   |   |   |   |    |    |           |    |    | 6         |    |     | 6             | / 0,84                              | 4,7   |
| 20                                     |   |   |   |   |   |   |   |   |    |    |           |    |    | 2         |    |     | 2             | / 0,48                              | 2,7   |
| 24                                     |   |   |   |   |   |   |   |   |    |    |           |    |    | 2         |    |     | 2             | / 0,76                              | 4,2   |
| 28                                     |   |   |   |   |   |   |   |   |    |    |           |    |    | 3         |    |     | 3             | / 1,7                               | 9,3   |
| 32                                     |   |   |   |   |   |   |   |   |    |    |           |    |    | 2         |    |     | 2             | / 1,5                               | 8,5   |
| 36                                     |   |   |   |   |   |   |   |   |    |    |           |    |    | 4         |    |     | 4             | / 4,1                               | 22,6  |
| 40                                     |   |   |   |   |   |   |   |   |    |    |           |    |    | 3         |    |     | 3             | / 3,9                               | 21,6  |
| 44                                     |   |   |   |   |   |   |   |   |    |    |           |    |    | 3         |    |     | 3             | / 4,74                              | 26,3  |
| 48                                     |   |   |   |   |   |   |   |   |    |    |           |    |    |           |    |     | /             |                                     |       |
| 52                                     |   |   |   |   |   |   |   |   |    |    |           |    |    |           |    |     | /             |                                     |       |
| 56                                     |   |   |   |   |   |   |   |   |    |    |           |    |    |           |    |     | /             |                                     |       |
| 60                                     |   |   |   |   |   |   |   |   |    |    |           |    |    |           |    |     | /             |                                     |       |
| Итого, шт.                             |   |   |   |   |   |   |   |   |    |    |           |    |    | 25        |    |     | 25            |                                     |       |
| Итого (куб.<br>м/га)                   |   |   |   |   |   |   |   |   |    |    |           |    |    | 18,02     |    |     | 18,02         |                                     | 100,0 |
| Итого, % от<br>запаса по<br>насаждению |   |   |   |   |   |   |   |   |    |    |           |    |    | 100,0     |    | 0,0 | 100,0         |                                     | 100,0 |

Условные обозначения: Н - не заселено (не поражено, не повреждено), З - заселено стволовыми вредителями (поражено болезнями, повреждено огнем), О - отработано вредителями.

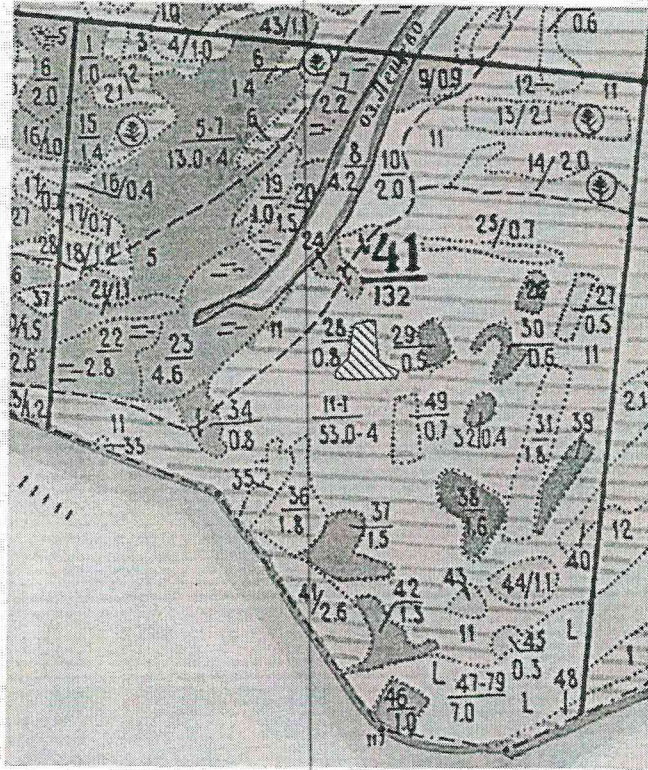
**Абрис участка**  
Лысогорского лесничества, Урицкое участковое лесничество, кв. 41, выд. 28,  
площадь 0,8 га.

M 1:10000

N



S



Условные обозначения:



- обследованный участок

| № квартала | № выдела | № лесопатологического выдела | Размеры ленты (круговой площадки) пересчета |          |           |           |             | Координаты начала, конца и поворотных точек лент пересчета/ центров круговых площадок пересчета |
|------------|----------|------------------------------|---|----------|-----------|-----------|-------------|---|
|            |          |                              | № ленты (площадки)                          | длина, м | ширина, м | радиус, м | площадь, га |   |
| 41         | 28       | -                            | -   | -        | -         | -         | 0,8         | N51° 22.811' E44° 51.750'   |



**Пространственное размещение лесопатологических выделов**  
(включается в Акт при выделении лесопатологических выделов, для указания пространственного расположения поврежденных и погибших насаждений)

| Номера точек | Координаты | Длина, м |
|--------------|------------|----------|
|              |            |          |
|              |            |          |
|              |            |          |
|              |            |          |
|              |            |          |

Исполнитель работ по проведению лесопатологического обследования:

Фимушкина Ольга Викторовна

Подпись *О.В. Фимушкина*

Дата составления документа 24.02.2021



## ВЫПИСКА ИЗ ГОСУДАРСТВЕННОГО ЛЕСНОГО РЕЕСТРА

на «20» августа 2021 г.

Орган государственной власти, осуществляющий ведение государственного лесного реестра на территории Саратовской области: **министерство природных ресурсов и экологии Саратовской области** в лице первого заместителя министра - **начальника управления лесного хозяйства Попова В.Г.**

Правообладатель земель лесного фонда на территории Саратовской области: **министерство природных ресурсов и экологии Саратовской области** (согласно п. 11 Положения о министерстве природных ресурсов и экологии Саратовской области, утвержденного постановлением Правительства Саратовской области от 08 октября 2013 г. № 537-П «Вопросы министерства природных ресурсов и экологии Саратовской области» и п.п. 2 п.1 ст. 83 Лесного кодекса РФ)

**Заявитель: Государственное автономное учреждение «Лысогорский лесхоз»**

### Информация по запрашиваемому лесному участку:

Собственность: Российской Федерации

Категория земель: земли лесного фонда

### ХАРАКТЕРИСТИКА ЛЕСНОГО УЧАСТКА

Адрес (местоположение) лесного участка: Лысогорский район

Лесничество: Лысогорское

Участковое лесничество: Урицкое

Общая площадь, га: 3,5

Категория лесов: Защитные

Категория защитности лесов: Ценные леса: противозерозионные леса

Возможный вид использования: Заготовка древесины

Таксационная характеристика лесного участка:

| № квартала                            | № выдела | Площадь, га | Состав   | Возраст | Высота | Диаметр | Болигет | Тип леса | ТУМ | Полнота | Запас м3/га |
|---------------------------------------|----------|-------------|----------|---------|--------|---------|---------|----------|-----|---------|-------------|
| по материалам лесоустройства 1995 г.  |          |             |          |         |        |         |         |          |     |         |             |
| 41                                    | 28       | 0,8         | 10Днн    | 85      | 15     | 36      | 4       | сзлр     | В1  | 0,4     | 80          |
| 41                                    | 29       | 0,5         | 10Днн+Ос | 75      | 15     | 32      | 4       | сзлр     | В1  | 0,5     | 110         |
| 41                                    | 30       | 0,6         | 10Днн+Ос | 85      | 15     | 36      | 4       | сзлр     | В1  | 0,4     | 80          |
| 41                                    | 38       | 1,6         | 10Днн    | 85      | 16     | 32      | 4       | сдтр     | В2  | 0,6     | 140         |
| По акту натурного обследования 2021г. |          |             |          |         |        |         |         |          |     |         |             |
| 41                                    | 28       | 0,8         | 10Днн    | 111     | 20     | 36      | 5       | сзлр     | В1  | 0,1     | 25          |
| 41                                    | 29       | 0,5         | 10Днн    | 101     | 19     | 32      | 4       | сзлр     | В1  | 0,2     | 58          |
| 41                                    | 30       | 0,6         | 10Днн    | 111     | 19     | 32      | 4       | сзлр     | В1  | 0,2     | 80          |
| 41                                    | 38       | 1,6         | 10Днн    | 111     | 18     | 28      | 4       | сдтр     | В2  | 0,4     | 130         |
| Итого                                 |          | 3,5         |          |         |        |         |         |          |     |         |             |

Наименование, местонахождение юридического лица /ФИО физического лица/ - **лесопользователя (арендатора) /Документы — договор аренды лесного участка отсутствует.**

(договор аренды лесного участка, постоянное (бессрочное) пользование лесным участком, договор безвозмездного срочного пользования лесным участком, реквизиты договора, срок пользования)

Особые отметки: нет.

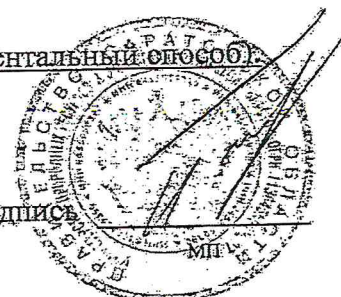
Приложение к акту лесопатологического обследования (инструментальный способ):

Первый заместитель министра -  
начальник управления лесного хозяйства  
**Попов В.Г.**

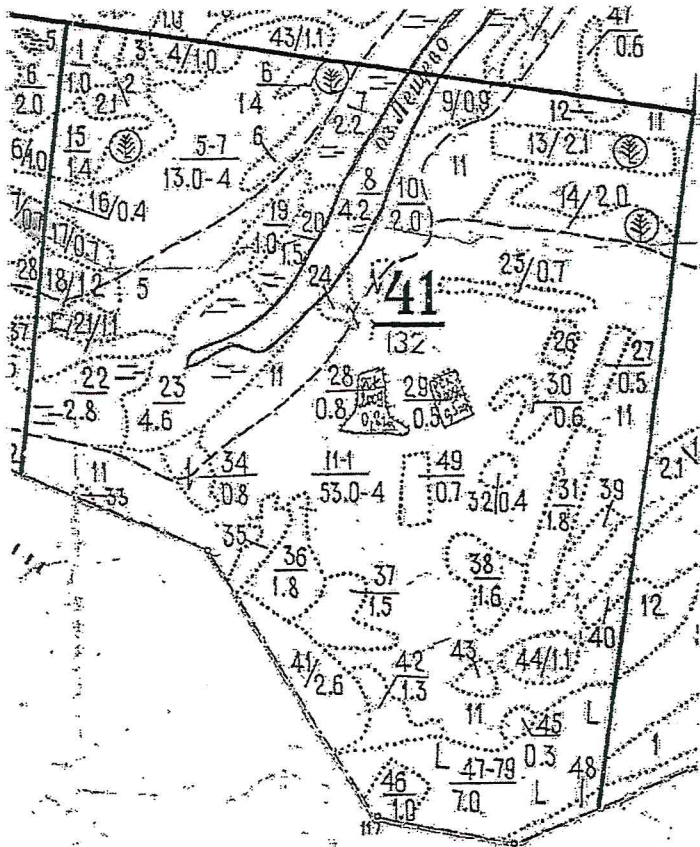
20.08.2021 Подпись

ФИО:

Дата



**Карта-схема расположения и границы лесного участка Саратовская область**  
Лесничество Лысогорское.  
Участковое лесничество Урицкое, квартал 41, выделы 28,29,30,38  
Собственность - Российской Федерации;

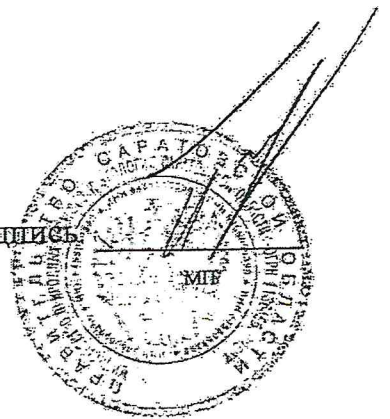


Первый заместитель министра-  
начальник управления лесного  
хозяйства  
Попов В.Г.

ФИО

20.08.2021 Подпись

Дата



УТВЕРЖДАЮ  
Первый заместитель министра -  
начальник управления лесного  
хозяйства министерства  
природных ресурсов и экологии  
Саратовской области

Попов В.Г.  
« 25 » августа 2021 г.

лесных насаждений \_\_\_\_\_  
Саратовская область \_\_\_\_\_

Акт  
лесопатологического обследования № 014/14  
Лысогорское \_\_\_\_\_  
(лесничество)  
(субъект Российской Федерации)

Способ лесопатологического обследования:

1. Визуальный
2. Инструментальный

Место проведения:

| Участковое лесничество | Урочище (дача) | Квартал | Выдел | Площадь выдела,<br>га | Лесопатологи-<br>ческий выдел | Площадь<br>лесопатологического выдела,<br>га |
|------------------------|----------------|---------|-------|-----------------------|-------------------------------|--|
| Урицкое                | -              | 41      | 29    | 0,5                   | -                             | -  |

Лесопатологическое обследование проведено на общей площади \_\_\_\_\_ 0,5 га.

Кадастровый номер участка: \_\_\_\_\_

(для участков, предоставленных в постоянное (бессрочное) пользование, аренду)

Документ о праве пользования: \_\_\_\_\_

(тип документа о праве пользования, дата, номер, вид разрешенного использования лесов)



2. Инструментальное (детальное) обследование лесных насаждений.

2.1. Лесничество Лысогорское Учетковое лесничество Урицкое  
 Урочище (дача) Квартал 41 Выдел 29  
 Лесопатологический выдел \_\_\_\_\_  
 Наличие ограничений или особенностей участка, влияющих на назначение СОМ: \_\_\_\_\_

(отметка о наличии ООПТ, ОЗУ, водоохранной зоны, радиоактивного загрязнения лесов, угрозы возникновения очагов вредных организмов или пожарной опасности в лесах).

2.2. Фактическая таксационная характеристика лесного насаждения соответствует (не соответствует) таксационному описанию (нужное подчеркнуть)

Причины несоответствия: длительный период после лесоустройства (26 лет)

Ведомость участков с выявленными несоответствиями таксационным описаниям приведена в приложении 1 к Акту.

2.3. Состояние насаждений:  
 с нарушенной устойчивостью (средневзвешенная категория состояния  $\geq 1,51 - \leq 4,50$ )

с утраченной устойчивостью (средневзвешенная категория состояния  $\geq 4,51$ )

устойчивое (средневзвешенная категория состояния  $< 1,50$ )

2.4. Причины ослабления, повреждения, средневзвешенная категория состояния насаждения: \_\_\_\_\_

*Устойчивый низовой пожар более 10 летней давности (869), СКС-5.00*

2.4.1. Заселено (отработано) стволовыми вредителями:

| Вид вредителя | Порода | Встречаемость заселённых деревьев, % от запаса породы | Встречаемость отработанных деревьев, % от запаса породы | Степень заселения лесного насаждения (слабая, средняя, сильная) |
|---------------|--------|---|---|---|
| 1             | 2      | 3   | 4   | 5   |
|               |        |   |   |   |

2.4.2. Повреждено огнём:

| Вид пожара  | Порода | Состояние корневых лап            |  | Состояние корневой шейки   |  | Высушивание дуба                         |  | Обугленность древесины более 1/3 высоты ствола |  |
|---|--------|-----------------------------------|--|--|--|--|--|--|--|
|   |        | процент повреждённых огнём корней | процент деревьев с данным повреждением | обугленность древесины корневой шейки по окружности (1/4; 2/4; 3/4; более 3/4) | процент деревьев с данным повреждением | по окружности (1/4; 2/4; 3/4; более 3/4) | процент деревьев с данным повреждением | по окружности ствола (менее 1/2; более 1/2)    | процент деревьев с данным повреждением |
| 1   | 2      | 3                                 | 4                                      | 5  | 6                                      | 7  | 8                                      | 9  | 10                                     |
| Устойчивый низовой пожар более 10 летней давности (869) | Д      |                                   |  |  |  | более 3/4                                | 100,0                                  |  |  |

2.4.3. Поражено болезнями

| Болезнь / возбудитель | Порода | Встречаемость, % от запаса насаждения | Степень поражения лесного насаждения (слабая, средняя, сильная) |
|-----------------------|--------|---------------------------------------|---|
| 1                     | 2      | 3                                     | 4   |
|                       |        |                                       |   |

2.5. Выборке подлежат 100,0 % деревьев, (указывается общий % запаса деревьев, подлежащих рубке, от общего запаса насаждения),

в том числе:

без признаков ослабления \_\_\_\_\_ % (причины назначения) \_\_\_\_\_

ослабленных \_\_\_\_\_ % (причины назначения) \_\_\_\_\_

сильно ослабленных \_\_\_\_\_ % (причины назначения) \_\_\_\_\_

усыхающих \_\_\_\_\_ % (причины назначения) \_\_\_\_\_

свежего сухостоя \_\_\_\_\_ %;

свежего ветровала \_\_\_\_\_ %;

свежего бурелома \_\_\_\_\_ %;

старого сухостоя 100 %;

старого ветровала \_\_\_\_\_ %;

старого бурелома \_\_\_\_\_ %;

2.6. Полнота лесного насаждения после уборки деревьев, подлежащих рубке, составит 0,0.  
Критическая полнота для данной категории лесных насаждений и преобладающей породы составляет 0,3.

**ЗАКЛЮЧЕНИЕ к инструментальному обследованию участка.**

Насаждение с утраченной устойчивостью, СКС насаждения 5,00, полнота после рубки составит 0,0. В соответствии с п. 19 Постановления Правительства Российской Федерации от 09.12.2020 N 2047 и с п. 41, 42, 54 Приказа Минприроды России от 09.11.2020 N 912 назначается сплошная санитарная рубка.

С целью предотвращения негативных процессов, снижения ущерба от их воздействия, назначено:

| Участковое лесничество | Урочище (дача) | Квартал | Выдел | Площадь выдела, га | Лесопатологический выдел | Площадь лесопатологического выдела, га | Вид мероприятия | Площадь мероприятия, га | Породы | Доля выбираемой древесины по запасу, % | Рекомендуемый срок проведения мероприятия |
|------------------------|----------------|---------|-------|--------------------|--------------------------|--|-----------------|-------------------------|--------|--|---|
|                        |                |         |       |                    |                          |  |                 |                         |        |  |   |
| Урицкое                |                | 41      | 29    | 0,5                | -                        | -                                      | ССР             | 0,5                     | Д      | 100,0                                  | 2021 - 2022                               |

Ведомость временной пробной площади и абрис лесного участка прилагаются (приложение 2 и 3 к Акту)

РЕКОМЕНДАЦИИ по проведению мероприятий, не относящихся к мероприятиям по предупреждению распространения вредных организмов.

Дата проведения ЛПО 24.07.2021  
Дата составления документа 24.08.2021

Исполнитель работ по проведению лесопатологического обследования:

Фамилия, имя и отчество (при наличии) Фимушкина Ольга Викторовна

Организация ГАУ "Лысогорский лесхоз"

Должность Заместитель директора

Подпись [подпись]

Телефон 8 (8455) 2-13-19



Ведомость участков леса с выявленными несоответствиями таксационным описаниям

Субъект Российской Федерации Саратовская область Лесничество Лысогорское  
Учетное лесничество Урицкое Урочище (лесная дача) Лысогорское

| Год проведения обследования | Номер квартала | Номер участка | Площадь участка, га | Целевое назначение лесов | Категория защитных лесов | ОЗУ | Источники данных | Номер лесопатологического участка | Площадь участка | лесопатологического участка, га | Таксационная характеристика |        |              |                   |                     |          |           |        | Залежено пробных площадей |                 |                   |     |   |   |
|-----------------------------|----------------|---------------|---------------------|--------------------------|--------------------------|-----|------------------|-----------------------------------|-----------------|---------------------------------|-----------------------------|--------|--------------|-------------------|---------------------|----------|-----------|--------|---------------------------|-----------------|-------------------|-----|---|---|
|                             |                |               |                     |                          |                          |     |                  |                                   |                 |                                 | состав                      | порода | возраст, лет | средняя высота, м | средний диаметр, см | тип леса | плотность | доинт. | Зане куд. м/га            | количество, шт. | общая площадь, га |     |   |   |
| 1995                        | 41             | 29            | 0,5                 | Защитные                 | 142                      | *   | ТО               | *                                 | 9               | *                               | 10                          | 11     | 12           | 13                | 14                  | 15       | 16        | 17     | 18                        | 19              | 20                | 21  | - | - |
| 2021                        | 41             | 29            | 0,5                 | Защитные                 | 142                      | *   | Ф                | *                                 | *               | *                               | *                           | 10Д    | Д            | 75                | 15                  | 32       | СЗВР      | 0,5    | 4                         | 110             | 1*                | 0,5 | - |   |

Условные обозначения:

ТО - таксационные описания

Ф - фактическая характеристика лесного населения

\* - сплошной подсчет

142 - Противороновые леса

Исполнитель работ по проведению лесопатологического обследования:

Фамилия, имя

и отчество (при наличии)

Фамилия Ольга Викторовна

Подпись





Результаты проведения лесопатологического обследования лесных насаждений

за Июль 20 21 г.

Субъект Российской Федерации Саратовская область Лесничество Лысогорское  
Участковое лесничество Урицкое Урочище (лесная дача)

| 1     | 2  | 3   | 4        | 5   | 6 | 7 | 8 | Таксономическая характеристика лесного насаждения |        |         |                   |                     |            |            |                  |  |                         | Распределение деревьев по категориям состояния, % от запаса |                    |              |                |                |                |                |                |                |                | Причина повреждения, повреждения |                | Назначенные мероприятия |                |                |                |                |                |
|-------|----|-----|----------|-----|---|---|---|---|--------|---------|-------------------|---------------------|------------|------------|------------------|--|-------------------------|---|--------------------|--------------|----------------|----------------|----------------|----------------|----------------|----------------|----------------|----------------------------------|----------------|-------------------------|----------------|----------------|----------------|----------------|----------------|
|       |    |     |          |     |   |   |   | состав  | порода | возраст | средняя высота, м | средний диаметр, см | тип ствола | погодность | запас, куб. м/га | Число деревьев на вредной пробной площадке, шт | без признаков поражения | ослабленные   | сильно ослабленные | Ущербованные | всех категорий | всех категорий | всех категорий | всех категорий | всех категорий | всех категорий | всех категорий | всех категорий                   | всех категорий | всех категорий          | всех категорий | всех категорий | всех категорий | всех категорий | всех категорий |
| 1     | 2  | 3   | 4        | 5   | 6 | 7 | 8 | 9   | 10     | 11      | 12                | 13                  | 14         | 15         | 16               | 17   | 18                      | 19  | 20                 | 21           | 22             | 23             | 24             | 25             | 26             | 27             | 28             | 29                               | 30             | 31                      | 32             | 33             | 34             | 35             | 36             |
| 41    | 29 | 0,3 | Защитное | 142 | x |   |   | 100*  | 16*    | 31*     | СДР               | 0,2*                | 4          | 38,3*      | 39               | 6  | 0,0                     | 0,0   | 0,0                | 0,0          | 0,0            | 0,0            | 0,0            | 0,0            | 0,0            | 0,0            | 0,0            | 100,0                            | 0,0            | 0,0                     | 0,0            | 869            | 100,0          | 311            | 0,5            |
| Итого |    |     |          |     |   |   |   |   |        |         |                   |                     |            |            |                  |  | 39                      | 0   | 0,0                | 0,0          | 0,0            | 0,0            | 0,0            | 0,0            | 0,0            | 0,0            | 0,0            | 0,0                              | 100,0          | 0,0                     | 0,0            | 869            | 100,0          | 311            | 0,5            |

Основные обозначения: Н - деревья не подлежат рубке; Р - деревья подлежат рубке; \* - показатели, не соответствующие таксономическому описанию

Причины обследования, повреждения: 869 - Устойчивый изловый пожар более 10 летней давности

Категория защитных лесов: 142 - Противопожарные леса

Назначенные мероприятия (шт): 511 - спящая санитарная рубка

Исполнитель работ по проведению лесопатологического обследования:

Фамилия, имя и отчество (при наличии) Федушина Ольга Викторовна Подпись [подпись]

Дата составления документа 24.08.2020

ВРЕМЕННАЯ ПРОБНАЯ ПЛОЩАДЬ № 1

1.1 Субъект Российской Федерации Саратовская область  
Лесничество Лысогорское Участковое лесничество Урицкое  
Урочище (дача) -  
Квартал 41 Выдел 29 Площадь выдела 0,5 га.  
Лесопатологический выдел - Площадь лесопатологического выдела - га.

1.2. Метод пересчета:  
сплошной, лентный пересчета, круговые площадки постоянного радиуса, релаксонические площадки (нужное подчеркнуть)  
Количество лесг / площадок - шт. Размеры площадок (длина x ширина/радиус) - м.  
Размер временной пробной площади: 0,5 га.

1.3. Фактическая таксационная характеристика насаждения:  
Состав ЮД возраст 101 лет; тип леса СЗЛР полнота 0,2  
бонитет 4 запас на га 58,3 кубм возобновление отсутствует

1.4. Номер очага вредных организмов -  
Тип очага вредных организмов: эпизодический, хронический (нужное подчеркнуть)  
Фаза развития очага вредных организмов: начальная, нарастания численности, собственно вспышка, кризис (нужное подчеркнуть)

1.5. Причина ослабления, повреждения насаждения и время:

Устойчивый низовой пожар более 10 летней давности (869)

Состояние насаждения: с утраченной устойчивостью (погибшие)  
Средневзвешенная категория состояния насаждения: 5,00

1.6. Назначенные мероприятия:

сплошная санитарная рубка (511)

Исполнитель работ по проведению лесопатологического обследования:

Фамилия, имя Отчество (при наличии) Фимущина Ольга Викторовна Подпись [Подпись]

Дата составления документа: 24.08.2022

**ВЕДОМОСТЬ ПЕРЕЧЕТА ДЕРЕВЬЕВ**  
(для сплошного, ленточного и перечета на круговых площадках постоянного радиуса)

Порода: Дуб черешчатый      средневзвешенная категория состояния 5,00

| Ступень<br>толщины, см          | Количество деревьев по категориям состояния, шт |   |   |   |   |   |   |   |    |    |    |    |    |    |    | Всего     |    |       |           |      |       |           |                                |
|---------------------------------|---|---|---|---|---|---|---|---|----|----|----|----|----|----|----|-----------|----|-------|-----------|------|-------|-----------|--------------------------------|
|                                 | 1   |   |   | 2 |   |   | 3 |   |    | 4  |    |    | 5  |    |    | 5 (а,б,в) |    |       | 5 (г,д,е) |      |       | шт./куб.м | в т.ч.<br>подлежит<br>рубке, % |
|                                 | Н   | З | О | Н | З | О | Н | З | О  | Н  | З  | О  | Н  | З  | О  | Н         | З  | О     |           |      |       |           |                                |
| 1                               | 2   | 3 | 4 | 5 | 6 | 7 | 8 | 9 | 10 | 11 | 12 | 13 | 14 | 15 | 16 | 17        | 18 |       | 20        |      |       |           |                                |
| 8                               |   |   |   |   |   |   |   |   |    |    |    |    |    |    |    |           |    |       |           |      |       |           |                                |
| 12                              |   |   |   |   |   |   |   |   |    |    |    |    |    |    |    |           |    | 3     | /         | 0,21 | 0,7   |           |                                |
| 16                              |   |   |   |   |   |   |   |   |    |    |    |    |    |    |    |           |    | 6     | /         | 0,84 | 2,9   |           |                                |
| 20                              |   |   |   |   |   |   |   |   |    |    |    |    |    |    |    |           |    | 3     | /         | 0,72 | 2,5   |           |                                |
| 24                              |   |   |   |   |   |   |   |   |    |    |    |    |    |    |    |           |    | 3     | /         | 1,14 | 3,9   |           |                                |
| 28                              |   |   |   |   |   |   |   |   |    |    |    |    |    |    |    |           |    | 2     | /         | 1,1  | 3,8   |           |                                |
| 32                              |   |   |   |   |   |   |   |   |    |    |    |    |    |    |    |           |    | 5     | /         | 3,9  | 13,2  |           |                                |
| 36                              |   |   |   |   |   |   |   |   |    |    |    |    |    |    |    |           |    | 5     | /         | 5,1  | 17,5  |           |                                |
| 40                              |   |   |   |   |   |   |   |   |    |    |    |    |    |    |    |           |    | 10    | /         | 13,0 | 44,6  |           |                                |
| 44                              |   |   |   |   |   |   |   |   |    |    |    |    |    |    |    |           |    | 2     | /         | 3,16 | 10,8  |           |                                |
| 48                              |   |   |   |   |   |   |   |   |    |    |    |    |    |    |    |           |    |       |           |      |       |           |                                |
| 52                              |   |   |   |   |   |   |   |   |    |    |    |    |    |    |    |           |    |       |           |      |       |           |                                |
| 56                              |   |   |   |   |   |   |   |   |    |    |    |    |    |    |    |           |    |       |           |      |       |           |                                |
| 60                              |   |   |   |   |   |   |   |   |    |    |    |    |    |    |    |           |    |       |           |      |       |           |                                |
| Итого, шт.                      |   |   |   |   |   |   |   |   |    |    |    |    |    |    |    |           |    | 39    |           |      | 39    |           |                                |
| Итого, куб.м                    |   |   |   |   |   |   |   |   |    |    |    |    |    |    |    |           |    | 29,14 |           |      | 29,14 | 100,0     |                                |
| Итого, % от<br>запаса по породе |   |   |   |   |   |   |   |   |    |    |    |    |    |    |    |           |    | 100,0 |           |      | 100,0 | 100,0     |                                |

Причины назначения в рубку деревьев категорий состояния:

- 1 \_\_\_\_\_
- 2 \_\_\_\_\_
- 3 \_\_\_\_\_
- 4 \_\_\_\_\_



По насаждению:

10Д

средневысвенная категория состояния

5,00

| Ступени<br>толщины, см                 | Количество деревьев по категориям состояния, шт |   |   |   |   |   |   |   |    |    |           |    |    |           |       | Всего |               |                                     |       |
|--|---|---|---|---|---|---|---|---|----|----|-----------|----|----|-----------|-------|-------|---------------|-------------------------------------|-------|
|  | 1   |   | 2 |   | 3 |   | 4 |   | 5  |    | 5 (а,б,в) |    |    | 5 (г,д,е) |       |       | шт./<br>куб.м | в том числе<br>подлежит<br>рубке, % |       |
|  | Н   | З | Н | З | Н | З | Н | З | Н  | З  | Н         | З  | О  | Н         | З     | О     |               |                                     |       |
| 1                                      | 2   | 3 | 4 | 5 | 6 | 7 | 8 | 9 | 10 | 11 | 12        | 13 | 14 | 15        | 16    | 17    | 18            | 20                                  |       |
| 8                                      |   |   |   |   |   |   |   |   |    |    |           |    |    |           |       |       |               | /                                   |       |
| 12                                     |   |   |   |   |   |   |   |   |    |    |           |    |    |           | 3     |       |               | 3 / 0,21                            | 0,7   |
| 16                                     |   |   |   |   |   |   |   |   |    |    |           |    |    |           | 6     |       |               | 6 / 0,84                            | 2,9   |
| 20                                     |   |   |   |   |   |   |   |   |    |    |           |    |    |           | 3     |       |               | 3 / 0,72                            | 2,5   |
| 24                                     |   |   |   |   |   |   |   |   |    |    |           |    |    |           | 3     |       |               | 3 / 1,14                            | 3,9   |
| 28                                     |   |   |   |   |   |   |   |   |    |    |           |    |    |           | 2     |       |               | 2 / 1,1                             | 3,8   |
| 32                                     |   |   |   |   |   |   |   |   |    |    |           |    |    |           | 5     |       |               | 5 / 3,9                             | 13,2  |
| 36                                     |   |   |   |   |   |   |   |   |    |    |           |    |    |           | 5     |       |               | 5 / 5,1                             | 17,5  |
| 40                                     |   |   |   |   |   |   |   |   |    |    |           |    |    |           | 10    |       |               | 10 / 13,0                           | 44,6  |
| 44                                     |   |   |   |   |   |   |   |   |    |    |           |    |    |           | 2     |       |               | 2 / 3,16                            | 10,8  |
| 48                                     |   |   |   |   |   |   |   |   |    |    |           |    |    |           |       |       |               | /                                   |       |
| 52                                     |   |   |   |   |   |   |   |   |    |    |           |    |    |           |       |       |               | /                                   |       |
| 56                                     |   |   |   |   |   |   |   |   |    |    |           |    |    |           |       |       |               | /                                   |       |
| 60                                     |   |   |   |   |   |   |   |   |    |    |           |    |    |           |       |       |               | /                                   |       |
| Итого, шт.                             |   |   |   |   |   |   |   |   |    |    |           |    |    |           | 39    |       |               | 39                                  |       |
| Итого (куб.<br>м/га)                   |   |   |   |   |   |   |   |   |    |    |           |    |    |           | 29,14 |       |               | 29,14                               | 100,0 |
| Итого, % от<br>запаса по<br>насаждению |   |   |   |   |   |   |   |   |    |    |           |    |    |           | 100,0 | 0,0   |               | 100,0                               | 100,0 |

Условные обозначения: Н - не заселено (не поражено, не повреждено), З - заселено стволовыми вредителями (поражено болезнями, повреждено огнем), О - обработано вредителями.

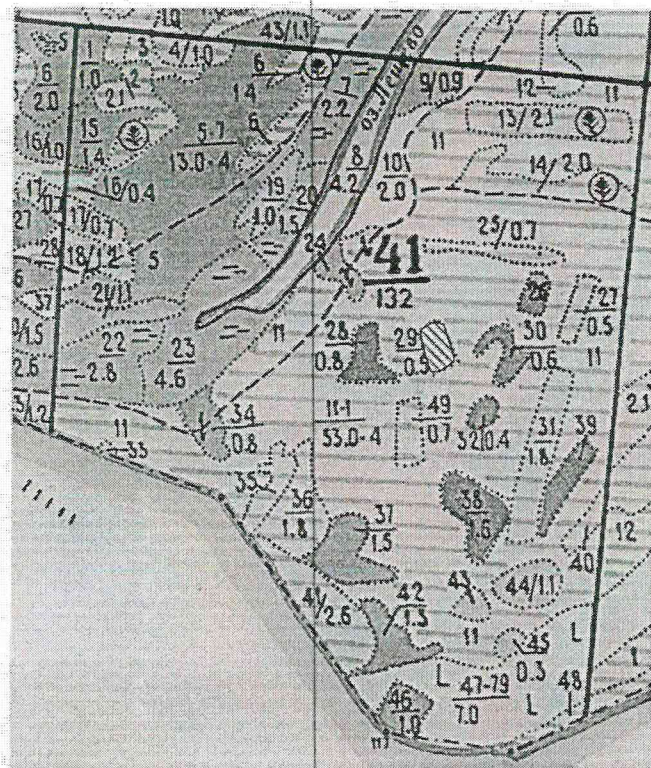
**Абрис участка**  
Лысогорского лесничества, Урицкое участковое лесничество, кв. 41, выд.29,  
площадь 0,5 га.

М 1:10000

N



S



Условные обозначения:



- обследованный участок

| № квартала | № выдела | № лесопатологического выдела | Размеры ленты (круговой площадки) перече́та |          |           |           |             | Координаты начала, конца и поворотных точек лент перече́та/ центров круговых площадок перече́та |              |
|------------|----------|------------------------------|---|----------|-----------|-----------|-------------|---|--------------|
|            |          |                              | № ленты (площадки)                          | длина, м | ширина, м | радиус, м | площадь, га |   |              |
| 41         | 29       | -                            | -   | -        | -         | -         | 0,5         | N51° 22.818'  | E44° 51.858' |

**Пространственное размещение лесопатологических выделов**  
(включается в Акт при выделении лесопатологических выделов, для указания пространственного расположения поврежденных и погибших насаждений)

| Номера точек | Координаты | Длина, м |
|--------------|------------|----------|
|              |            |          |
|              |            |          |
|              |            |          |
|              |            |          |
|              |            |          |

Исполнитель работ по проведению лесопатологического обследования:

Фимушкина Ольга Викторовна

Подпись 

Дата составления документа 24.08.2021



## ВЫПИСКА ИЗ ГОСУДАРСТВЕННОГО ЛЕСНОГО РЕЕСТРА

на «20» августа 2021 г.

Орган государственной власти, осуществляющий ведение государственного лесного реестра на территории Саратовской области: **министерство природных ресурсов и экологии Саратовской области** в лице первого заместителя министра - **начальника управления лесного хозяйства Попова В.Г.**

Правообладатель земель лесного фонда на территории Саратовской области: **министерство природных ресурсов и экологии Саратовской области** (согласно п. 11 Положения о министерстве природных ресурсов и экологии Саратовской области, утвержденного постановлением Правительства Саратовской области от 08 октября 2013 г. № 537-П «Вопросы министерства природных ресурсов и экологии Саратовской области» и п.п. 2 п.1 ст. 83 Лесного кодекса РФ)

**Заявитель: Государственное автономное учреждение «Лысогорский лесхоз»**

### Информация по запрашиваемому лесному участку:

Собственность: Российской Федерации

Категория земель: земли лесного фонда

### ХАРАКТЕРИСТИКА ЛЕСНОГО УЧАСТКА

Адрес (местоположение) лесного участка: Лысогорский район

Лесничество: Лысогорское

Участковое лесничество: Урицкое

Общая площадь, га: 3,5

Категория лесов: Защитные

Категория защитности лесов: Ценные леса: противозерозийные леса

Возможный вид использования: Заготовка древесины

Таксационная характеристика лесного участка:

| № квартала                            | № выдела | Площадь, га | Состав   | Возраст | Высота | Диаметр | Бонитет | Тип леса | ТУМ | Полнота | Запас м3/га |
|---------------------------------------|----------|-------------|----------|---------|--------|---------|---------|----------|-----|---------|-------------|
| по материалам лесоустройства 1995 г.  |          |             |          |         |        |         |         |          |     |         |             |
| 41                                    | 28       | 0,8         | 10Днн    | 85      | 15     | 36      | 4       | сзлр     | В1  | 0,4     | 80          |
| 41                                    | 29       | 0,5         | 10Днн+Ос | 75      | 15     | 32      | 4       | сзлр     | В1  | 0,5     | 110         |
| 41                                    | 30       | 0,6         | 10Днн+Ос | 85      | 15     | 36      | 4       | сзлр     | В1  | 0,4     | 80          |
| 41                                    | 38       | 1,6         | 10Днн    | 85      | 16     | 32      | 4       | сдтр     | В2  | 0,6     | 140         |
| По акту натурного обследования 2021г. |          |             |          |         |        |         |         |          |     |         |             |
| 41                                    | 28       | 0,8         | 10Днн    | 111     | 20     | 36      | 5       | сзлр     | В1  | 0,1     | 25          |
| 41                                    | 29       | 0,5         | 10Днн    | 101     | 19     | 32      | 4       | сзлр     | В1  | 0,2     | 58          |
| 41                                    | 30       | 0,6         | 10Днн    | 111     | 19     | 32      | 4       | сзлр     | В1  | 0,2     | 80          |
| 41                                    | 38       | 1,6         | 10Днн    | 111     | 18     | 28      | 4       | сдтр     | В2  | 0,4     | 130         |
| Итого                                 |          | 3,5         |          |         |        |         |         |          |     |         |             |

Наименование, местонахождение юридического лица /ФИО физического лица/ - **лесопользователя (арендатора) /Документы — договор аренды лесного участка отсутствует.**

(договор аренды лесного участка, постоянное (бессрочное) пользование лесным участком, договор безвозмездного срочного пользования лесным участком, реквизиты договора, срок пользования)

Особые отметки: нет.

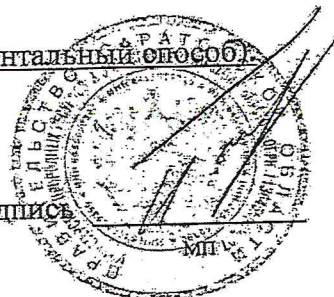
Приложение к акту лесопатологического обследования (инструментальный способ)

Первый заместитель министра -  
начальник управления лесного хозяйства  
**Попов В.Г.**

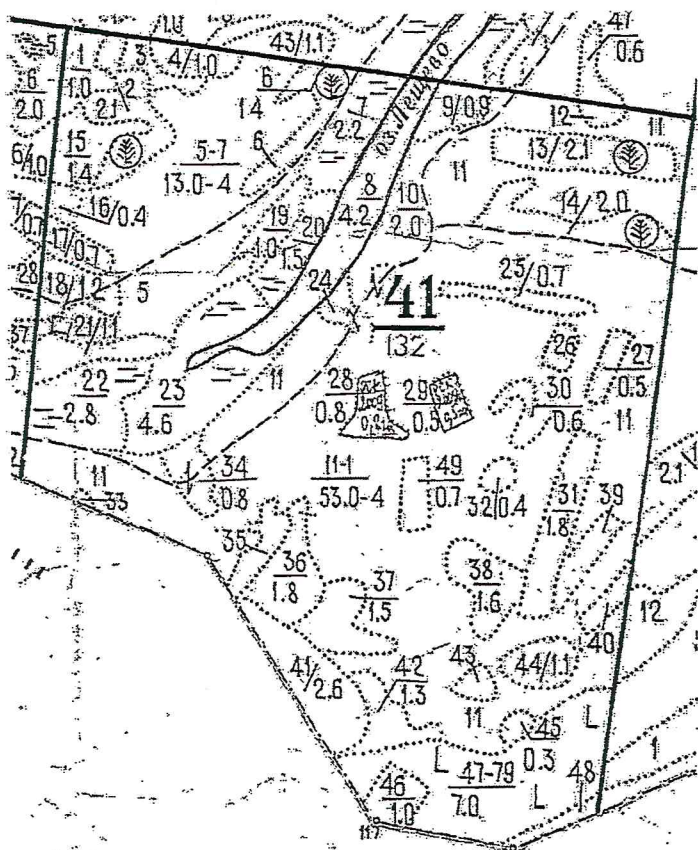
20.08.2021 Подпись

ФИО:

Дата



**Карта-схема расположения и границы лесного участка Саратовская область**  
Лесничество Лысогорское.  
Участковое лесничество Урицкое, квартал 41, выделы 28,29,30,38  
Собственность - Российской Федерации;



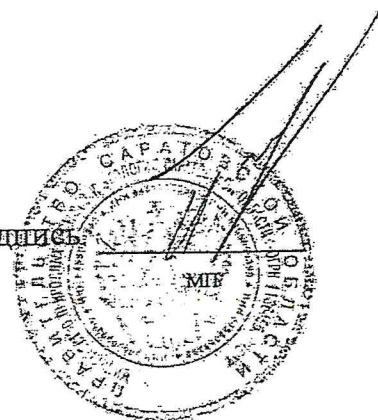
Первый заместитель министра-  
начальник управления лесного  
хозяйства

Попов В.Г.

ФИО

20.08.2021 Подпись

Дата



УТВЕРЖДАЮ  
Первый заместитель министра -  
начальник управления лесного  
хозяйства министерства  
природных ресурсов и экологии  
Саратовской области

Попов В.Г.  
«26» августа 2021 г.

лесных насаждений \_\_\_\_\_  
Саратовская область \_\_\_\_\_  
Акт  
лесопатологического обследования № 015/14  
Лысогорское \_\_\_\_\_ (лесничество)  
(субъект Российской Федерации)

Способ лесопатологического обследования: 1. Визуальный   
2. Инструментальный

Место проведения:

| Участковое лесничество | Урочище (дача) | Квартал | Выдел | Площадь выдела,<br>га | Лесопатологи-<br>ческий выдел | Площадь<br>лесопатологического выдела,<br>га |
|------------------------|----------------|---------|-------|-----------------------|-------------------------------|--|
| Урицкое                | -              | 41      | 30    | 0,6                   | -                             | -  |

Лесопатологическое обследование проведено на общей площади \_\_\_\_\_ 0,6 га.

Кадастровый номер участка: \_\_\_\_\_  
(для участков, предоставленных в постоянное (бессрочное) пользование, аренду)

Документ о праве пользования:

\_\_\_\_\_  
\_\_\_\_\_  
\_\_\_\_\_  
(тип документа о праве пользования, дата, номер, вид разрешенного использования лесов)



**2. Инструментальное (детальное) обследование лесных насаждений.**

2.1. Лесничество Лысогорское Участковое лесничество Урицкое  
 Урочище (дача) \_\_\_\_\_ Квартал 41 Выдел 30  
 Лесопатологический выдел \_\_\_\_\_  
 Наличие ограничений или особенностей участка, влияющих на назначение СОМ: \_\_\_\_\_

(отметка о наличии ООПТ, ОЗУ, водоохранной зоны, радиоактивного загрязнения лесов, угрозы возникновения очагов вредных организмов или пожарной опасности в лесах).

2.2. Фактическая таксационная характеристика лесного насаждения соответствует (не соответствует) таксационному описанию (нужное подчеркнуть)  
 Причины несоответствия: длительный период после лесоустройства (26 лет)

Ведомость участков с выявленными несоответствиями таксационным описаниям приведена в приложении 1 к Акту.

2.3. Состояние насаждений:  
 с нарушенной устойчивостью (средневзвешенная категория состояния  $\geq 1,51 - < 4,50$ )  
 с утраченной устойчивостью (средневзвешенная категория состояния  $\geq 4,51$ )  
 устойчивое (средневзвешенная категория состояния  $< 1,50$ )

V

2.4. Причины ослабления, повреждения, средневзвешенная категория состояния насаждения:  
Устойчивый низовой пожар более 10 летней давности (869). СКС-4.34

2.4.1. Заселено (отработано) стволовыми вредителями:

| Вид вредителя | Порода | Встречаемость заселенных деревьев, % от запаса породы | Встречаемость отработанных деревьев, % от запаса породы | Степень заселения лесного насаждения (слабая, средняя, сильная) |
|---------------|--------|---|---|---|
| 1             | 2      | 3   | 4   | 5   |
|               |        |   |   |   |

2.4.2. Повреждено огнём:

| Вид пожара  | Порода | Состояние корневых лап                                |  | Состояние корневой шейки   |  | Высушивание дуба                         |  | Обугленность древесины более 1/3 высоты ствола |  |
|---|--------|---|--|--|--|--|--|--|--|
|   |        | процент поврежденных деревьев с данным огнём корневой | процент деревьев с данным повреждением | обугленность древесины корневой шейки по окружности (1/4; 2/4; 3/4; более 3/4) | процент деревьев с данным повреждением | по окружности (1/4; 2/4; 3/4; более 3/4) | процент деревьев с данным повреждением | по окружности ствола (менее 1/2; более 1/2)    | процент деревьев с данным повреждением |
| 1   | 2      | 3   | 4                                      | 5  | 6                                      | 7  | 8                                      | 9  | 10                                     |
| Устойчивый низовой пожар более 10 летней давности (869) |        |   |  |  |  | 2/4                                      | 14,6                                   |  |  |
|   |        |   |  |  |  | более 3/4                                | 79,9                                   |  |  |

2.4.3. Поражено болезнями

| Болезнь / возбудитель | Порода | Встречаемость, % от запаса насаждения | Степень поражения лесного насаждения (слабая, средняя, сильная) |
|-----------------------|--------|---------------------------------------|---|
| 1                     | 2      | 3                                     | 4   |
|                       |        |                                       |   |

2.5. Выборке подлежат 79,9 % деревьев, (указывается общий % запаса деревьев, подлежащих рубке, от общего запаса насаждения), в том числе:

|                          |             |                        |       |
|--------------------------|-------------|------------------------|-------|
| без признаков ослабления | _____       | % (причины назначения) | _____ |
| ослабленных              | _____       | % (причины назначения) | _____ |
| сильно ослабленных       | _____       | % (причины назначения) | _____ |
| усыхающих                | _____       | % (причины назначения) | _____ |
| свежего сухостоя         | _____       | %;                     | _____ |
| свежего ветровала        | _____       | %;                     | _____ |
| свежего бурелома         | _____       | %;                     | _____ |
| старого сухостоя         | <u>79,9</u> | %;                     | _____ |
| старого ветровала        | _____       | %;                     | _____ |
| старого бурелома         | _____       | %;                     | _____ |

2.6. Полнота лесного насаждения после уборки деревьев, подлежащих рубке, составит 0,1.  
Критическая полнота для данной категории лесных насаждений и преобладающей породы составляет 0,3.

**ЗАКЛЮЧЕНИЕ к инструментальному обследованию участка.**

Насаждение с нарушенной устойчивостью, СКС насаждения 4,34, полнота после рубки составит 0,1. В соответствии с п. 19 Постановления Правительства Российской Федерации от 09.12.2020 N 2047 и с п. 41, 42, 54 Приказа Минприроды России от 09.11.2020 N 912 назначается сплошная санитарная рубка.

С целью предотвращения негативных процессов, снижения ущерба от их воздействия, назначено:

| Участковое лесничество | Урочище (дача) | Квартал | Выдел | Площадь выдела, га | Лесопатологический выдел | Площадь лесопатологического выдела, га | Вид мероприятия | Площадь мероприятия, га | Породы | Доля выбранной древесины по запуску, % | Рекомендуемый срок проведения мероприятия |
|------------------------|----------------|---------|-------|--------------------|--------------------------|--|-----------------|-------------------------|--------|--|---|
| 1                      | 2              | 3       | 4     | 5                  | 6                        | 7                                      | 8               | 9                       | 10     | 11                                     | 12  |
| Урицкое                |                | 41      | 30    | 0,6                | -                        | -                                      | ССР             | 0,6                     | Д      | 79,9                                   | 2021 - 2022                               |

Ведомость временной пробной площади и абрис лесного участка прилагаются (приложение 2 и 3 к Акту)

РЕКОМЕНДАЦИИ по проведению мероприятий, не относящихся к мероприятиям по предупреждению распространения вредных организмов.

Дата проведения ЛПО 24.04.2022  
Дата составления документа 24.04.2022

Исполнитель работ по проведению лесопатологического обследования:

Фамилия, имя и отчество (при наличии) Фимухина Ольга Викторовна

Организация ГАУ "Лысогорский лесхоз"

Должность Заместитель директора

Подпись 

Телефон 8 (84551) 2-13-19



Приложение 1  
к акту лесонатологического обследования  
утвержденному Приказом  
Министерства России  
от 09.11.2020 № 910

Ведомость участков леса с выделенными несоответствиями таксационным описанием

Субъект Российской Федерации: Саратовская область  
Участковое лесничество: Урицкое  
Лесничество: Лысогорское  
Урочище (лесная дача):

| Год проведения<br>исследования | Номер квартала | Номер участка | Площадь выдела, га | Лесное название леса | Категория защитных лесов | ОЗУ | Источник данных | Номер лесототочечного<br>выдела | Площадь<br>лесного выдела, га | Лесничество | Таксационная характеристика |        |              |                   |                        |          |           |        | Запасы пробных<br>выделов |                 |                    |    |    |     |
|--------------------------------|----------------|---------------|--------------------|----------------------|--------------------------|-----|-----------------|---------------------------------|-------------------------------|-------------|-----------------------------|--------|--------------|-------------------|------------------------|----------|-----------|--------|---------------------------|-----------------|--------------------|----|----|-----|
|                                |                |               |                    |                      |                          |     |                 |                                 |                               |             | состав                      | порода | возраст, лет | средняя высота, м | средний диаметр,<br>см | тип леса | плотность | донный | запас куб. м/га           | количество, шт. | объем пробы,<br>м³ |    |    |     |
| 2021                           | 41             | 30            | 0,6                | Защитные             | 142                      | -   | ТО              | 8                               | 9                             | Урицкое     | Лысогорское                 | 11     | 12           | 13                | 14                     | 15       | 16        | 17     | 18                        | 19              | 20                 | 21 | -  | -   |
| 2021                           | 41             | 30            | 0,6                | Защитные             | 142                      | -   | Ф               | -                               | -                             | Урицкое     | Лысогорское                 | 10Д    | Д            | 85                | 15                     | 36       | СЗЛР      | 0,4    | 4                         | 80              | -                  | -  | 1* | 0,6 |

Условные обозначения:

ТО - таксационные описания

Ф - фактическая характеристика лесного насаждения

Примечание: \* - оплодной перелес

142 - Противопожарные леса

Исполнитель работ по проведению лесонатологического обследования:

Фамилия, имя

и отчество (при наличии)

фрунзика Ольга Викторовна

Полный





ВРЕМЕННАЯ ПРОБНАЯ ПЛОЩАДЬ № 1

1.1 Субъект Российской Федерации Саратовская область  
Лесничество Лысогорское Участковое лесничество Урицкое  
Урочище (дача) Лесопатологический выдел  
Квартал 41 Выдел 30 Площадь выдела 0,6 га.  
Лесопатологический выдел - Площадь лесопатологического выдела - га.

1.2. Метод перечета:  
сплошной, ленты перечета, круговые площадки постоянного радиуса, реласконические площадки (нужное подчеркнуть)  
Количество лент / площадок - шт. Размеры площадок (длина x ширина/радиус) - м.  
Размер временной пробной площади: 0,6 га.

1.3. Фактическая таксационная характеристика насаждения:  
Состав 10Д возраст 111 лет; тип леса СЗЛР пологота 0,3  
бонитет 4 запас на га 79,4 кубм возобновление отсутствует

1.4. Номер очага вредных организмов -  
Тип очага вредных организмов: эпизодический, хронический (нужное подчеркнуть)  
Фаза развития очага вредных организмов: начальная, нарастающая численности, собственно вспышка, кризис (нужное подчеркнуть)

1.5. Причина ослабления, повреждения насаждения и время:

Устойчивый низовой пожар более 10 летней давности (869)

Состояние насаждения: с нарушенной устойчивостью (усыхающие)  
Средневзвешенная категория состояния насаждения: 4,34

1.6. Назначенные мероприятия:  
сплошная санитарная рубка (511)

Исполнитель работ по проведению лесопатологического обследования:

Фамилия, имя  отчество (при наличии) Фимущкина Ольга Викторовна Подпись О.В.

Дата составления документа: 24.08.2021



**ВЕДОМОСТЬ ПЕРЕЧЕТА ДЕРЕВЬЕВ**  
(для сплошного, ленточного и перечета на круговых площадках постоянного радиуса)

Порода: Дуб черешчатый      средневзвешенная категория состояния 4,34

| Ступени<br>толщина, см       | Количество деревьев по категориям состояния, шт |   |      |   |   |   |   |   |    |    |           |    |    |           |       |    |           | Всего                          |      |
|------------------------------|---|---|------|---|---|---|---|---|----|----|-----------|----|----|-----------|-------|----|-----------|--------------------------------|------|
|                              | 1   |   | 2    |   | 3 |   | 4 |   | 5  |    | 5 (а,б,в) |    |    | 5 (г,д,е) |       |    | шт./куб.м | в т.ч.<br>подлежит<br>рубке, % |      |
|                              | Н   | З | Н    | З | Н | З | Н | З | Н  | З  | Н         | З  | О  | Н         | З     | О  |           |                                |      |
| 1                            | 2   | 3 | 4    | 5 | 6 | 7 | 8 | 9 | 10 | 11 | 12        | 13 | 14 | 15        | 16    | 17 | 18        | 20                             |      |
| 8                            |   |   |      |   |   |   |   |   |    |    |           |    |    |           |       |    |           |                                |      |
| 12                           |   |   |      |   |   |   |   |   |    |    |           |    |    |           |       |    |           | 7                              | 0,0  |
| 16                           |   |   |      |   |   |   |   |   |    |    |           |    |    |           | 3     |    |           | 3                              | 0,42 |
| 20                           |   |   |      |   |   |   |   |   |    |    |           |    |    |           | 9     |    |           | 9                              | 2,16 |
| 24                           |   |   |      |   |   |   |   |   |    |    |           |    |    |           | 5     |    |           | 5                              | 1,90 |
| 28                           |   |   |      |   |   |   |   |   |    |    |           |    |    |           | 3     |    |           | 3                              | 1,7  |
| 32                           |   |   |      | 1 |   |   |   |   |    |    |           |    |    |           | 5     |    |           | 6                              | 4,6  |
| 36                           |   |   |      | 1 |   |   |   |   |    |    |           |    |    |           | 8     |    |           | 9                              | 9,2  |
| 40                           | 2   |   | 4    |   |   |   |   |   |    |    |           |    |    |           | 8     |    |           | 14                             | 18,2 |
| 44                           |   |   |      |   |   |   |   |   |    |    |           |    |    |           | 6     |    |           | 6                              | 9,48 |
| 48                           |   |   |      |   |   |   |   |   |    |    |           |    |    |           |       |    |           |                                |      |
| 52                           |   |   |      |   |   |   |   |   |    |    |           |    |    |           |       |    |           |                                |      |
| 56                           |   |   |      |   |   |   |   |   |    |    |           |    |    |           |       |    |           |                                |      |
| 60                           |   |   |      |   |   |   |   |   |    |    |           |    |    |           |       |    |           |                                |      |
| Итого, шт.                   | 2   |   | 6    |   |   |   |   |   |    |    |           |    |    |           | 47    |    |           | 55                             |      |
| Итого, куб.м                 | 2,60  |   | 6,99 |   |   |   |   |   |    |    |           |    |    |           | 38,05 |    |           | 47,64                          | 79,9 |
| Итого, % от запаса по породе | 5,5   |   | 14,6 |   |   |   |   |   |    |    |           |    |    |           | 79,9  |    |           | 100,0                          | 79,9 |

Причины назначения в рубку деревьев категорий состояния:

|   |  |
|---|--|
| 1 |  |
| 2 |  |
| 3 |  |
| 4 |  |

По насаждению:

10Д

среднезвешенная категория состояния

4,34

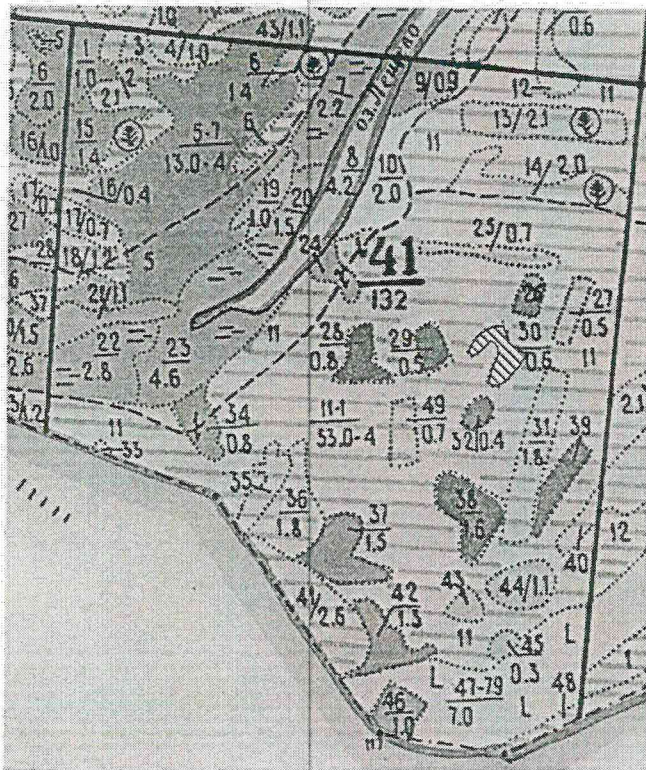
| Ступени<br>толщины, см                 | Количество деревьев по категориям состояния, шт |     |   |      |     |     |     |     |     |     |           |     |     |           |       |     | Всего         |                                     |      |
|--|---|-----|---|------|-----|-----|-----|-----|-----|-----|-----------|-----|-----|-----------|-------|-----|---------------|-------------------------------------|------|
|  | 1   |     | 2 |      | 3   |     | 4   |     | 5   |     | 5 (д,б,в) |     |     | 5 (г,д,е) |       |     | шт./<br>куб.м | в том числе<br>подлежит<br>рубке, % |      |
|  | Н   | З   | Н | З    | Н   | З   | Н   | З   | Н   | З   | Н         | З   | О   | Н         | З     | О   |               |                                     |      |
| 1                                      | 2   | 3   | 4 | 5    | 6   | 7   | 8   | 9   | 10  | 11  | 12        | 13  | 14  | 15        | 16    | 17  | 18            | 20                                  |      |
| 8                                      |   |     |   |      |     |     |     |     |     |     |           |     |     |           |       |     | /             |                                     |      |
| 12                                     |   |     |   |      |     |     |     |     |     |     |           |     |     |           |       |     | /             | 0,0                                 |      |
| 16                                     |   |     |   |      |     |     |     |     |     |     |           |     |     |           | 3     |     | 3             | 0,42                                | 0,9  |
| 20                                     |   |     |   |      |     |     |     |     |     |     |           |     |     |           | 9     |     | 9             | 2,16                                | 4,5  |
| 24                                     |   |     |   |      |     |     |     |     |     |     |           |     |     |           | 5     |     | 5             | 1,90                                | 4,0  |
| 28                                     |   |     |   |      |     |     |     |     |     |     |           |     |     |           | 3     |     | 3             | 1,7                                 | 3,5  |
| 32                                     |   |     |   | 1    |     |     |     |     |     |     |           |     |     |           | 5     |     | 6             | 4,6                                 | 8,1  |
| 36                                     |   |     |   | 1    |     |     |     |     |     |     |           |     |     |           | 8     |     | 9             | 9,2                                 | 17,1 |
| 40                                     | 2   |     |   | 4    |     |     |     |     |     |     |           |     |     |           | 8     |     | 14            | 18,2                                | 21,8 |
| 44                                     |   |     |   |      |     |     |     |     |     |     |           |     |     |           | 6     |     | 6             | 9,48                                | 19,9 |
| 48                                     |   |     |   |      |     |     |     |     |     |     |           |     |     |           |       |     | /             |                                     |      |
| 52                                     |   |     |   |      |     |     |     |     |     |     |           |     |     |           |       |     | /             |                                     |      |
| 56                                     |   |     |   |      |     |     |     |     |     |     |           |     |     |           |       |     | /             |                                     |      |
| 60                                     |   |     |   |      |     |     |     |     |     |     |           |     |     |           |       |     | /             |                                     |      |
| Итого, шт.                             | 2   |     |   | 6    |     |     |     |     |     |     |           |     |     |           | 47    |     | 55            |                                     |      |
| Итого (куб.<br>м/га)                   | 2,60  |     |   | 6,99 |     |     |     |     |     |     |           |     |     |           | 38,05 |     | 47,64         |                                     | 79,9 |
| Итого, % от<br>запаса по<br>насаждению | 5,5   | 0,0 |   | 14,6 | 0,0 | 0,0 | 0,0 | 0,0 | 0,0 | 0,0 | 0,0       | 0,0 | 0,0 | 0,0       | 79,9  | 0,0 | 100,0         |                                     | 79,9 |

Условные обозначения: Н - не заселено (не поражено, не повреждено), З - заселено стволовыми вредителями (поражено болезнями, повреждено огнем), О - отработано вредителями.



**Абрис участка**  
Лысогорского лесничества, Урицкое участковое лесничество, кв. 41, выд.30,  
площадь 0,6 га.

M 1:10000



Условные обозначения:



- обследованный участок

| № квартала | № выдела | № лесопатологического выдела | Размеры ленты (круговой площадки) перече́та |          |           |           | Координаты начала, конца и поворотных точек лент перече́та/ центров круговых площадок перече́та |              |              |
|------------|----------|------------------------------|---|----------|-----------|-----------|---|--------------|--------------|
|            |          |                              | № ленты (площадки)                          | длина, м | ширина, м | радиус, м | площадь, га   |              |              |
| 41         | 30       | -                            | -   | -        | -         | -         | 0,6   | N51° 22.823' | E44° 51.953' |

**Пространственное размещение лесопатологических выделов**  
(включается в Акт при выделении лесопатологических выделов, для указания пространственного расположения поврежденных и погибших насаждений)

| Номера точек | Координаты | Длина, м |
|--------------|------------|----------|
|              |            |          |
|              |            |          |
|              |            |          |
|              |            |          |
|              |            |          |

Исполнитель работ по проведению лесопатологического обследования:

Фимушкина Ольга Викторовна

Подпись О.В. -

Дата составления документа 24.08.2021г



# ВЫПИСКА ИЗ ГОСУДАРСТВЕННОГО ЛЕСНОГО РЕЕСТРА

на «20» августа 2021 г.

Орган государственной власти, осуществляющий ведение государственного лесного реестра на территории Саратовской области: **министерство природных ресурсов и экологии Саратовской области** в лице первого заместителя министра - начальника управления лесного хозяйства **Попова В.Г.**

Правообладатель земель лесного фонда на территории Саратовской области: **министерство природных ресурсов и экологии Саратовской области** (согласно п. 11 Положения о министерстве природных ресурсов и экологии Саратовской области, утвержденного постановлением Правительства Саратовской области от 08 октября 2013 г. № 537-П «Вопросы министерства природных ресурсов и экологии Саратовской области» и п.п. 2 п.1 ст. 83 Лесного кодекса РФ)

Заявитель: **Государственное автономное учреждение «Лысогорский лесхоз»**

## Информация по запрашиваемому лесному участку:

Собственность: **Российской Федерации**

Категория земель: **земли лесного фонда**

## ХАРАКТЕРИСТИКА ЛЕСНОГО УЧАСТКА

Адрес (местоположение) лесного участка: **Лысогорский район**

Лесничество: **Лысогорское**

Участковое лесничество: **Урицкое**

Общая площадь, га: **3,5**

Категория лесов: **Защитные**

Категория защитности лесов: **Ценные леса: противозерозионные леса**

Возможный вид использования: **Заготовка древесины**

Таксационная характеристика лесного участка:

| № квартала                             | № выдела | Площадь, га | Состав   | Возраст | Высота | Диаметр | Бонитет | Тип леса | ТУМ | Полнота | Запас м3/га |  |
|--|----------|-------------|----------|---------|--------|---------|---------|----------|-----|---------|-------------|--|
| по материалам лесоустройства 1995 г.   |          |             |          |         |        |         |         |          |     |         |             |  |
| 41                                     | 28       | 0,8         | 10Днн    | 85      | 15     | 36      | 4       | сзлр     | В1  | 0,4     | 80          |  |
| 41                                     | 29       | 0,5         | 10Днн+Ос | 75      | 15     | 32      | 4       | сзлр     | В1  | 0,5     | 110         |  |
| 41                                     | 30       | 0,6         | 10Днн+Ос | 85      | 15     | 36      | 4       | сзлр     | В1  | 0,4     | 80          |  |
| 41                                     | 38       | 1,6         | 10Днн    | 85      | 16     | 32      | 4       | сдлр     | В2  | 0,6     | 140         |  |
| По акту натурного обследования 2021 г. |          |             |          |         |        |         |         |          |     |         |             |  |
| 41                                     | 28       | 0,8         | 10Днн    | 111     | 20     | 36      | 5       | сзлр     | В1  | 0,1     | 25          |  |
| 41                                     | 29       | 0,5         | 10Днн    | 101     | 19     | 32      | 4       | сзлр     | В1  | 0,2     | 58          |  |
| 41                                     | 30       | 0,6         | 10Днн    | 111     | 19     | 32      | 4       | сзлр     | В1  | 0,2     | 80          |  |
| 41                                     | 38       | 1,6         | 10Днн    | 111     | 18     | 28      | 4       | сдлр     | В2  | 0,4     | 130         |  |
| Итого                                  |          | 3,5         |          |         |        |         |         |          |     |         |             |  |

Наименование, местонахождение юридического лица /ФИО физического лица/ - лесопользователя (арендатора) /Документы - договор аренды лесного участка отсутствует.

(договор аренды лесного участка, постоянное (бессрочное) пользование лесным участком, договор безвозмездного срочного пользования лесным участком, реквизиты договора, срок пользования).

Особые отметки: **нет.**


Приложение к акту лесопатологического обследования (инструментальный способ).

Первый заместитель министра -  
начальник управления лесного хозяйства  
**Попов В.Г.**

20.08.2021 Подпись

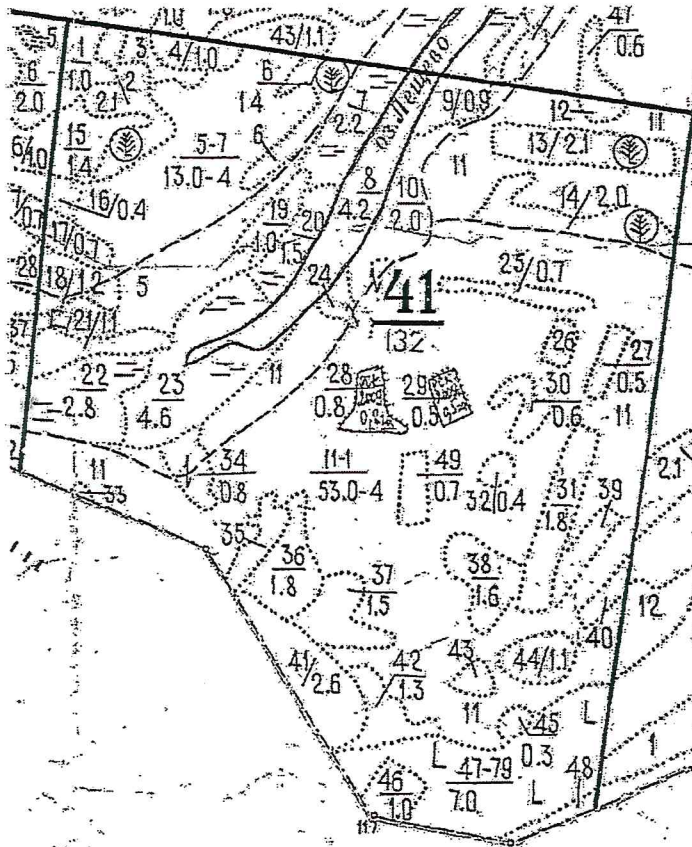
ФИО:

Дата





**Карта-схема расположения и границы лесного участка Саратовская область**  
Лесничество Лысогорское.  
Участковое лесничество Урицкое, квартал 41, выделы 28,29,30,38  
Собственность - Российской Федерации;



Первый заместитель министра-  
начальник управления лесного  
хозяйства

Попов В.Г.

ФИО

20.08.2021 Подпись

Дата

