

УТВЕРЖДАЮ:

Первый заместитель министра –  
начальник управления лесного  
хозяйства министерства  
природных ресурсов и экологии  
Саратовской области

\_\_\_\_\_  
« 13 » июня 2021 г. Попов В.Г.

Акт  
лесопатологического обследования № 001/17

лесных насаждений Новобурасского лесничества (лесопарка)

Саратовской области (субъект РФ)

Способ лесопатологического обследования: 1. Визуальный

2. Инструментальный

Место проведения

Участковое лесничество	Урочище (дача)	Квартал (кварталы)	Выдел (выделы)	Площадь выдела, га	Лесопатологический выдел	Площадь лесопатологического выдела, га
Лоховское		22	11	21,0	1	7,8

Лесопатологическое обследование проведено на общей площади \_\_\_\_\_ 7,8 \_\_\_\_\_ га.

Кадастровый номер участка: \_\_\_\_\_

Документ о праве пользования: \_\_\_\_\_

1. Визуальное (рекогносцировочное) лесопатологическое обследование.\*

Наземное  Дистанционное

1.1. На площади 7,8 га фактическая таксационная характеристика лесного насаждения соответствует (не соответствует) таксационному описанию (нужное подчеркнуть). Причины несоответствия: давность лесоустройства.

Ведомость участков с выявленными несоответствиями приведён в приложении 1 к настоящему Акту.

1.2. Лесные насаждения с нарушенной и утраченной устойчивостью выявлены на площади 0 га:

Участковое лесничество	Урочище (дача)	Квартал	Выдел	Площадь, га		Причина ослабления (гибели)
				с нарушенной устойчивостью	с утраченной устойчивостью	
1	2	3	4	5	6	8

Состояние обследованных лесных насаждений приведено в приложениях 1.1–1.4 к Акту в зависимости от метода проведения ЛПО.

1.3. В обследованных лесных участках прогнозируется:

Прогноз	Площадь, га
1	
Ослабление лесных насаждений	
Усыхание лесных насаждений различной степени	
Развитие очагов вредных организмов	

1.4. Обнаружено загрязнение лесного участка отходами и выбросами:

промышленными

бытовыми

Вид загрязнения	Размеры загрязнения			Объём, кубм	Площадь загрязнения, га
	длина, м	ширина, м	высота, м		
–	–	–	–	–	–
–	–	–	–	–	–
–	–	–	–	–	–

**ЗАКЛЮЧЕНИЕ**


Оценка текущего санитарного и лесопатологического состояния лесных насаждений, назначенные профилактические мероприятия по защите лесов, агитационные мероприятия:

В результате лесопатологического обследования насаждения, пройденного пожаром в кв. 22 в.11, д/п. 1, площадь 7,8 га, выявлено – СКС составляет 1,39. Насаждение устойчивое. Насаждение мероприятий не требуется.

Участковое лесничество	Урочище (дача)	Квартал	Выдел	Площадь выдела, га	Лесопатологический выдел	Площадь лесопатологического выдела, га	Вид мероприятия	Рекомендуемый срок проведения мероприятия

Дата проведения обследования 05.06.2021 года.

Исполнитель работ по проведению лесопатологического обследования:

Главный лесничий Новобурасского лесничества Волков А.Ф.  Телефон 88455721551

Приложение 1  
К акту лесопатологического обследования

**Ведомость участков леса с выявленными несоответствиями таксационным описаниям**

Субъект Российской Федерации Саратовская обл. Лесничество (лесопарк) Новобурасское  
 Участковое лесничество Лоховское Урочище (лесная дача) Лоховская дача

1	2	3	4	5	6	7	8	9	10	Таксационная характеристика								Заложено пробных площадей			
										11	12	13	14	15	16	17	18	19	20	21	
Год проведения лесопро젝та	Номер квартала	Номер выдела	Площадь выдела, га	Целевое назначение лесов	Категория защитных лесов	ОЗУ	Источник данных	Номер выдела лесопатологического выдела	Площадь лесопатологического выдела, га	состав	порода	Возраст, лет	Средняя высота, м	Средний диаметр, см	Тип леса	плотота	бонитет	Запас, куб м/га	Количество, шт	Общая площадь, га	
1994	22	11	21,0	защ	прот ивоз розии онные		ТО	х	х	10Днн+Б+Ос	Днн	70	16	22	ДУЗ М	0,4	4	90			
							Ф	1	7,8	5Лп4ОсБ1+Днн	Лп	40	17	16	ДУЗ М	0,6	2	129	1	0,3	

Условные обозначения:

ТО - таксационное описание

Ф - фактическая характеристика лесного насаждения

Исполнитель работ по проведению лесопатологического обследования:

ФИО. Волков А.Ф. Подпись 

Дата составления документа: 05.07.2021 Телефон 88455721551

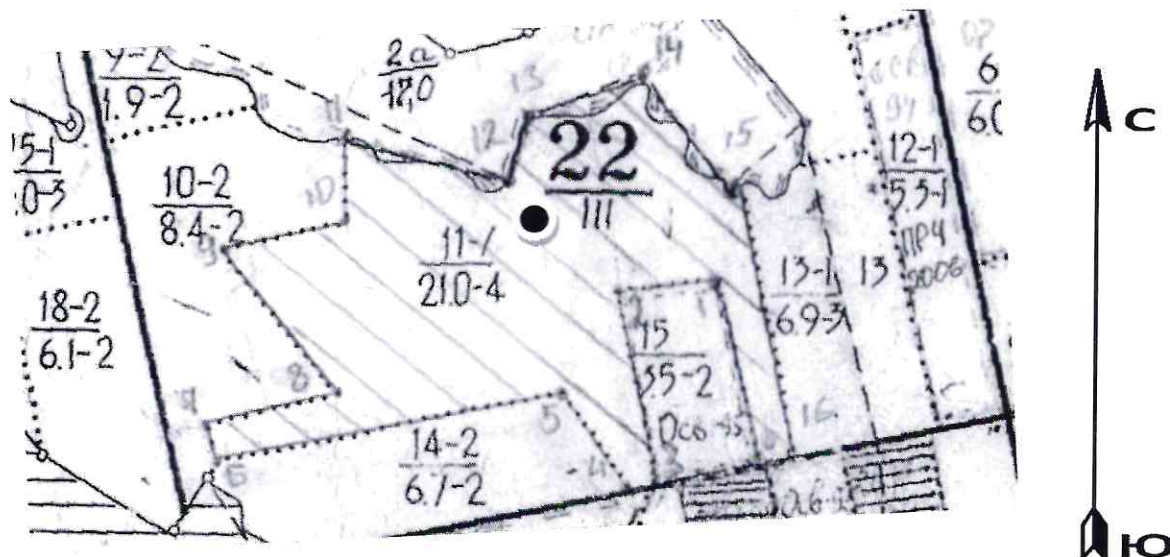


Абрис участка

Новобурасское лесничество Лоховское участковое лесничество, квартал 22 выдел: 11.

Площадь 21,0 га.

М 1:10000



Условные обозначения: - обследуемый участок



пробная площадь

Исполнитель работ по проведению лесопатологического обследования:

ФИО Мельников В.М.

Подпись

Дата составления документа:

05.07.2021

Телефон 88455721551

Номера точек	Румбы линий	Длина, м
0-1	СЗ 30	123
1-2	ЮЗ 80	400
2-3	СЗ 15	60
3-4	СВ 77	170
4-5	СЗ 40	250
5-6	СВ 78	150
6-7	С 0	100
7-8	ЮВ 74	200
8-9	СВ 18	100
9-10	СВ 70	150
10-11	ЮВ 40	190
11-12	ЮВ 10	350
12-13	ЮЗ 80	60
13-14	СЗ 14	200
14-15	ЮЗ 80	120
15-16	СЗ 14	215
16-0	ЮЗ 80	40

# ВЫПИСКА ИЗ ГОСУДАРСТВЕННОГО ЛЕСНОГО РЕЕСТРА

на « 01 » июля 2021 г.

Орган государственной власти, осуществляющий ведение государственного лесного реестра на территории Саратовской области: **министерство природных ресурсов и экологии Саратовской области в лице первого заместителя министра - начальника управления лесного хозяйства Попова В.Г.**

Правообладатель земель лесного фонда на территории Саратовской области: **министерство природных ресурсов и экологии Саратовской области** (согласно п. 11 Положения о министерстве природных ресурсов и экологии Саратовской области, утвержденного постановлением Правительства Саратовской области от 08 октября 2013 г. № 537-П «Вопросы министерства природных ресурсов и экологии Саратовской области» и п.п. 2 п.1 ст. 83 Лесного кодекса РФ)

**Заявитель: Министерство природных ресурсов и экологии Саратовской области** (во исполнении пункта 1.7 протокола совещания Департамента лесного хозяйства по Приволжскому федеральному округу, ФБУ «Рослесозащита» №01-05/3678 от 27.12.2016)

### Информация по запрашиваемому лесному участку:

Собственность: Российской Федерации

Категория земель: земли лесного фонда

### ХАРАКТЕРИСТИКА ЛЕСНОГО УЧАСТКА

Адрес (местоположение) лесного участка: Новобураский район

Лесничество Новобураское

Участковое лесничество Лоховское

Общая площадь, га 7,8

Категория лесов Защитные

Категория защитности лесов Ценные леса: леса, имеющие научное или историко-культурное значение

Возможный вид использования Заготовка древесины

Таксационная характеристика лесного участка:

№ квартала	№ выдела	Площадь, га	Состав	Возраст	Высота	Диаметр	Бонитет	Тип леса	ТУМ	Полнота	Запас, м3/га
по материалам лесоустройства 1994 г.											
22	ч11	7,8	10Днн+Б+Ос	70	16	22	4	дузм	1с	0,4	90
<b>Итого</b>		<b>7,8</b>									

Наименование, местонахождение юридического лица /ФИО физического лица/ - **лесопользователя (арендатора)/** Документы – договор аренды лесного участка отсутствует.

(договор аренды лесного участка, постоянное (бессрочное) пользование лесным участком, договор безвозмездного срочного пользования лесным участком, реквизиты договора, срок пользования)

Особые отметки: нет.

Приложение к акту лесопатологического обследования №001/17 (визуальный способ).

Первый заместитель министра-начальник управления лесного хозяйства

**Попов В.Г.**

ФИО

01.07.2021

Дата



Подпись

МП

### Карта-схема расположения и границы лесного участка Саратовская область

(субъект Российской Федерации, муниципальное образование)

Лесничество (лесопарк) **Новобурасское**

(название)

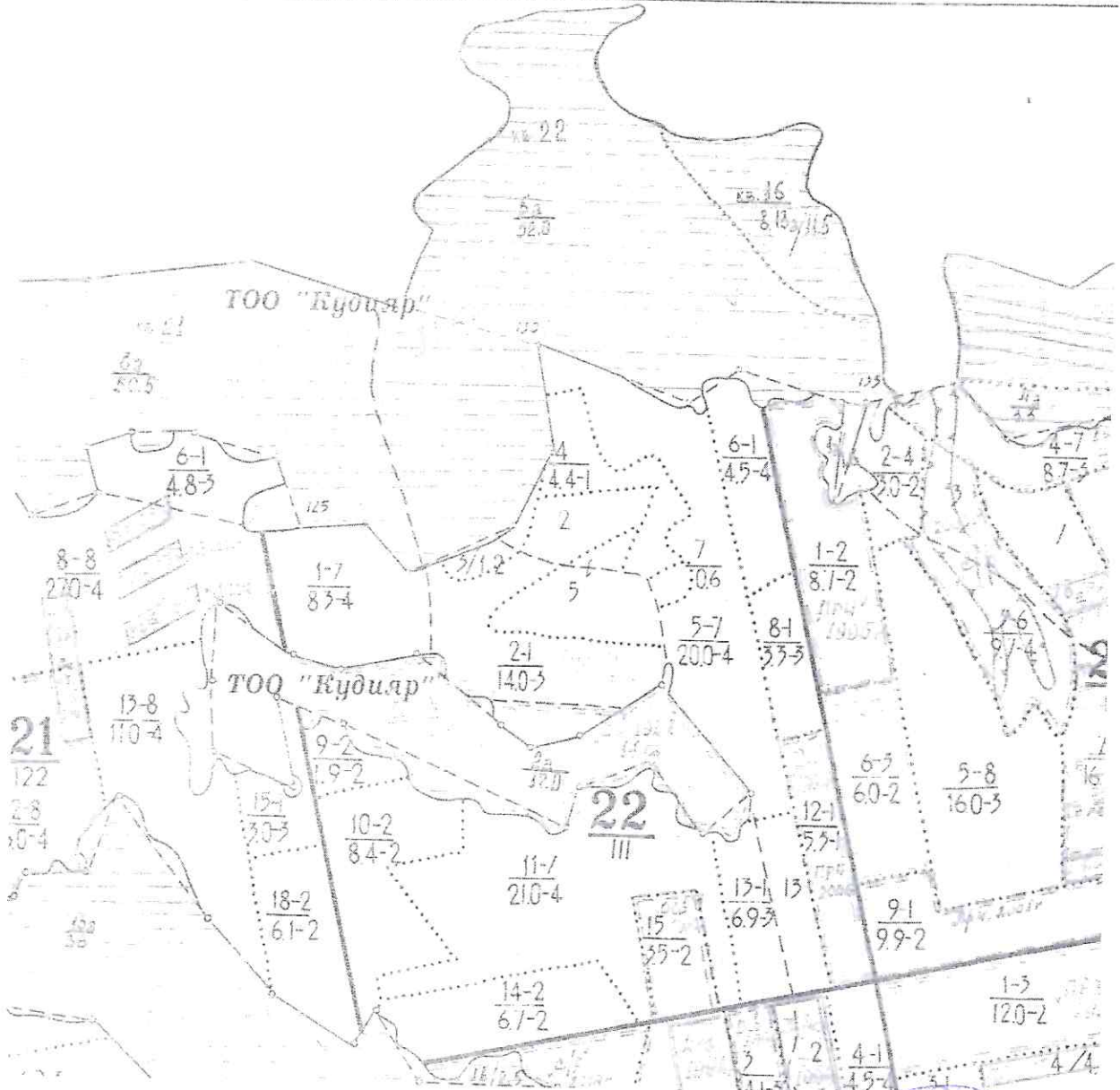
Участковое лесничество **Лоховское**, квартал 22

(название)

Собственность - Российской Федерации;

# ПЛАНШЕТ № 5

ЛЕСОУСТРОЙСТВО 1993 г.



Первый заместитель министра -  
начальник управления лесного  
хозяйства  
**Попов В.Г.**

ФИО

01.07.2021 Подпись

Дата



МП

УТВЕРЖДАЮ:

Первый заместитель министра –  
начальник управления лесного  
хозяйства министерства  
природных ресурсов и экологии  
Саратовской области

\_\_\_\_\_  
« 13 » июля 2021 г. Попов В.Г.

Акт  
лесопатологического обследования № 002/17

лесных насаждений Новобурасского лесничества (лесопарка)

Саратовской области (субъект РФ)

Способ лесопатологического обследования: 1. Визуальный

2. Инструментальный

Место проведения

Участковое лесничество	Урочище (дача)	Квартал (кварталы)	Выдел (выделы)	Площадь выдела, га	Лесопатологический выдел	Площадь лесопатологического выдела, га
Лоховское		22	13	6,9	1	2,5

Лесопатологическое обследование проведено на общей площади 2,5 га.

Кадастровый номер участка: \_\_\_\_\_

Документ о праве пользования: \_\_\_\_\_



1. Визуальное (рекогносцировочное) лесопатологическое обследование.\*

Наземное  Дистанционное

1.1. На площади 2,5 га фактическая таксационная характеристика лесного насаждения соответствует (не соответствует) таксационному описанию (нужное подчеркнуть). Причины несоответствия: давность лесоустройства.

Ведомость участков с выявленными несоответствиями приведён в приложении 1 к настоящему Акту.

1.2. Лесные насаждения с нарушенной и утраченной устойчивостью выявлены на площади 0 га:

Участковое лесничество	Урочище (дача)	Квартал	Выдел	Площадь, га		Причина ослабления (гибели)
				с нарушенной устойчивостью	с утраченной устойчивостью	
1	2	3	4	5	6	8

Состояние обследованных лесных насаждений приведено в приложениях 1.1–1.4 к Акту в зависимости от метода проведения ЛПО.

1.3. В обследованных лесных участках прогнозируется:

Прогноз	Площадь, га
1	
Ослабление лесных насаждений	
Усыхание лесных насаждений различной степени	
Развитие очагов вредных организмов	

1.4. Обнаружено загрязнение лесного участка отходами и выбросами:

промышленными   
бытовыми

Вид загрязнения	Размеры загрязнения			Объём, кубм	Площадь загрязнения, га
	длина, м	ширина, м	высота, м		
–	–	–	–	–	–
–	–	–	–	–	–
–	–	–	–	–	–

**ЗАКЛЮЧЕНИЕ**


Оценка текущего санитарного и лесопатологического состояния лесных насаждений, назначенные профилактические мероприятия по защите лесов, агитационные мероприятия:

В результате лесопатологического обследования насаждения, пройденного пожаром в кв. 22 в.13, л/п. 1, площадь 2,5 га, выявлено – СКС составляет 1,07. Насаждение устойчивое. Назначение мероприятий не требуется.

Участковое лесничество	Урочище (дача)	Квартал	Выдел	Площадь выдела, га	Лесопатологический выдел	Площадь лесопатологического выдела, га	Вид мероприятия	Рекомендуемый срок проведения мероприятия

Дата проведения обследования 05.06.2021 года.

Исполнитель работ по проведению лесопатологического обследования:

Главный лесничий Новобурасского лесничества Волков А.Ф.  Телефон 88455721551

Приложение 1  
К акту лесопатологического обследования

**Ведомость участков леса с выявленными несоответствиями таксационным описаниям**

Субъект Российской Федерации Саратовская обл. Лесничество (лесопарк) Новобураское  
Участковое лесничество Лоховское Урочище (лесная дача) Лоховская дача

Год проведения лесосурействва	Номер квартала	Номер выдела	Площадь выдела, га	Целевое назначение лесов	Категория защитных лесов	ОЗУ	Источник данных	Номер лесопатологического выдела	Площадь лесопатологического выдела, га	Таксационная характеристика										Заложено пробных площадей			
										состав	порода	Возраст, лет	Средняя высота, м	Средний диаметр, см	Тип леса	плотота	бонитет	Запас, куб м/га	Количество, шт	Общая площадь, га			
1994	22	13	6,9	защ	прот ивоз рози онн ые		ТО	9	10		11	12	13	14	15	16	17	18	19	20	21		
							Ф	1	2,5		80с1Б1Днн	Ос	36	15	18	ДБМ	0,5	2	105	1	0,3		

Условные обозначения:

ТО - таксационное описание

Ф – фактическая характеристика лесного насаждения

Исполнитель работ по проведению лесопатологического обследования:

ФИО. Волков А.Ф.      Подпись 

Дата составления документа: 05.07.2021

Телефон 88455721551

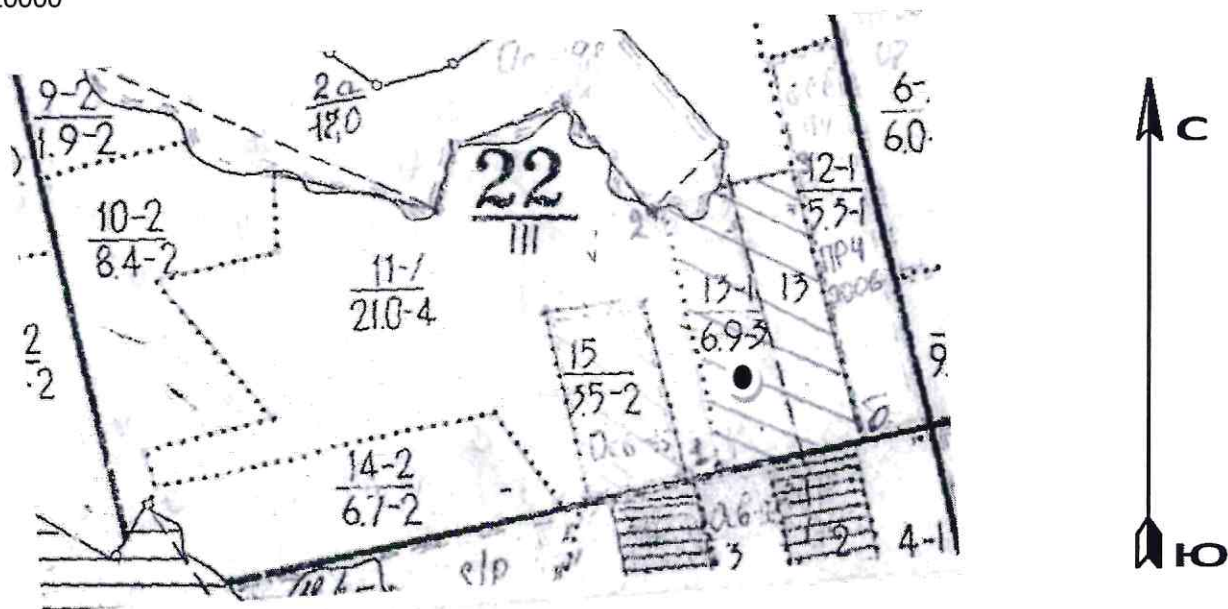


Абрис участка


Новобурасское лесничество Лоховское участковое лесничество, квартал 22 выдел: 13.


Площадь 6,9га.

М 1:10000



Номера точек	Румбы линий	Длина, м
0-1	ЮЗ 84	205
1-2	СЗ 10	355
2-3	СВ 80	205
3-0	ЮВ 12	335

Условные обозначения: - обследуемый участок 

 пробная площадь

Исполнитель работ по проведению лесопатологического обследования:

ФИО Мельников В.М.

Подпись 

Дата составления документа: 05.07.2025 Телефон 88455721551

# ВЫПИСКА ИЗ ГОСУДАРСТВЕННОГО ЛЕСНОГО РЕЕСТРА

на «01» июля 2021 г.

Орган государственной власти, осуществляющий ведение государственного лесного реестра на территории Саратовской области: **министерство природных ресурсов и экологии Саратовской области в лице первого заместителя министра - начальника управления лесного хозяйства Попова В.Г.**

Правообладатель земель лесного фонда на территории Саратовской области: **министерство природных ресурсов и экологии Саратовской области** (согласно п. 11 Положения о министерстве природных ресурсов и экологии Саратовской области, утвержденного постановлением Правительства Саратовской области от 08 октября 2013 г. № 537-П «Вопросы министерства природных ресурсов и экологии Саратовской области» и п.п. 2 п.1 ст. 83 Лесного кодекса РФ)

**Заявитель: Министерство природных ресурсов и экологии Саратовской области** (во исполнении пункта 1.7 протокола совещания Департамента лесного хозяйства по Приволжскому федеральному округу, ФБУ «Рослесозащита» №01-05/3678 от 27.12.2016)

## Информация по запрашиваемому лесному участку:

Собственность: Российской Федерации

Категория земель: земли лесного фонда

## ХАРАКТЕРИСТИКА ЛЕСНОГО УЧАСТКА

Адрес (местоположение) лесного участка: Новобурасский район

Лесничество	Новобурасское
Участковое лесничество	Лоховское
Общая площадь, га	2,5
Категория лесов	Защитные
Категория защитности лесов	Ценные леса: леса, имеющие научное или историко-культурное значение
Возможный вид использования	Заготовка древесины

Таксационная характеристика лесного участка:

№ квартала	№ выдела	Площадь, га	Состав	Возраст	Высота	Диаметр	Бонитет	Тип леса	ТУМ	Полнота	Запас, м3/га
по материалам лесоустройства 1994 г.											
22	ч13	2,5	Вырубка 1990 г 6Ос3Клт1Лп	10	4	2	3	дбм	с1_2	0,5	20
<b>Итого</b>		<b>2,5</b>									

Наименование, местонахождение юридического лица /ФИО физического лица/ - **лесопользователя (арендатора)/** Документы – договор аренды лесного участка отсутствует.

(договор аренды лесного участка, постоянное (бессрочное) пользование лесным участком, договор безвозмездного срочного пользования лесным участком, реквизиты договора, срок пользования)

Особые отметки: нет.

Приложение к акту лесопатологического обследования №002/17 (визуальный способ).

Первый заместитель министра-  
начальник управления лесного  
хозяйства

**Попов В.Г.**

ФИО

Дата

01.07.2021

Подпись

МП



Карта-схема расположения и границы лесного участка  
Саратовская область

(субъект Российской Федерации, муниципальное образование)

Лесничество (лесопарк) **Новобурасское**

(название)

Участковое лесничество **Лоховское, квартал 22**

(название)

Собственность - Российской Федерации;

**ПЛАНШЕТ № 5**

ЛЕСОУСТРОЙСТВО 1993 г.



Первый заместитель министра -  
начальник управления лесного  
хозяйства  
**Попов В.Г.**

ФИО

01.07.2021 Подпись

Дата



УТВЕРЖДАЮ:

Первый заместитель министра –  
начальник управления лесного  
хозяйства министерства  
природных ресурсов и экологии  
Саратовской области

\_\_\_\_\_  
« 13 » сентября 2021 г. Попов В.Г.

Акт  
лесопатологического обследования № 003/17

лесных насаждений Новобурасского лесничества (лесопарка)  
Саратовской области (субъект РФ)

Способ лесопатологического обследования: 1. Визуальный

2. Инструментальный

Место проведения

Участковое лесничество	Урочище (дача)	Квартал (кварталы)	Выдел (выделы)	Площадь выдела, га	Лесопатологический выдел	Площадь лесопатологического выдела, га
Лоховское		22	15	3,5		

Лесопатологическое обследование проведено на общей площади 3,5 га.

Кадастровый номер участка: \_\_\_\_\_

Документ о праве пользования: \_\_\_\_\_

1. Визуальное (рекогносцировочное) лесопатологическое обследование.\*

Наземное  Дистанционное

1.1. На площади 3,5 га фактическая таксационная характеристика лесного насаждения соответствует (не соответствует) таксационному описанию (нужное подчеркнуть). Причины несоответствия: давность лесоустройства.

Ведомость участков с выявленными несоответствиями приведён в приложении 1 к настоящему Акту.

1.2. Лесные насаждения с нарушенной и утраченной устойчивостью выявлены на площади 0 га:

Участковое лесничество	Урочище (дача)	Квартал	Выдел	Площадь, га		Причина ослабления (гибели)
				с нарушенной устойчивостью	с утраченной устойчивостью	
1	2	3	4	5	6	8

Состояние обследованных лесных насаждений приведено в приложениях 1.1–1.4 к Акту в зависимости от метода проведения ЛПО.

1.3. В обследованных лесных участках прогнозируется:

Прогноз	Площадь, га
1	
Ослабление лесных насаждений	
Усыхание лесных насаждений различной степени	
Развитие очагов вредных организмов	

1.4. Обнаружено загрязнение лесного участка отходами и выбросами:

промышленными

бытовыми

Вид загрязнения	Размеры загрязнения			Объём, кубм	Площадь загрязнения, га
	длина, м	ширина, м	высота, м		
–	–	–	–	–	–
–	–	–	–	–	–
–	–	–	–	–	–

**ЗАКЛЮЧЕНИЕ**

Оценка текущего санитарного и лесопатологического состояния лесных насаждений, назначенные профилактические мероприятия по защите лесов, агитационные мероприятия:

В результате лесопатологического обследования насаждения, пройденного пожаром в кв. 22 в.15, площадь 3,5 га, выявлено – СКС составляет 1,43. Насаждение устойчивое. Назначение мероприятий не требуется.

Участковое лесничество	Урочище (дача)	Квартал	Выдел	Площадь выдела, га	Лесопатологический выдел	Площадь лесопатологического выдела, га	Вид мероприятия	Рекомендуемый срок проведения мероприятия

Дата проведения обследования 05.06.2021 года.

Исполнитель работ по проведению лесопатологического обследования:

Главный лесничий Новобурасского лесничества Волков А.Ф.



Телефон 88455721551



Приложение 1  
К акту лесопатологического обследования

**Ведомость участков леса с выявленными несоответствиями таксационным описаниям**

Субъект Российской Федерации Саратовская обл. Лесничество (лесопарк) Новобурасское  
Участковое лесничество Лоховское Урочище (лесная дача) Лоховская дача

Год проведения лесоустройства	Номер квартала	Номер выдела	Площадь выдела, га	Целевое назначение лесов	Категория защитных лесов	ОЗУ	Источник данных	Номер лесопатологического выдела	Площадь лесопатологического выдела, га	Таксационная характеристика										Заложено пробных площадей				
										состав	порода	возраст, лет	средняя высота, м	средний диаметр, см	тип леса	полнота	бонитет	запас, куб м/га	количество, шт	общая площадь, га				
1994	22	15	3,5	защ	прот ивоз рози онн ые		ТО	9	10	11	12	13	14	15	16	17	18	19	20	21				
							Ф			8Ос3Клт2Лп	Ос	5	2	2	ДБМ	0,6	2	10						
										8Ос2Б+Днн+ Лп	Ос	31	16	18	ДБМ	0,8	2	138	1	0,3				

Условные обозначения:

ТО - таксационное описание

Ф - фактическая характеристика лесного насаждения

Исполнитель работ по проведению лесопатологического обследования:

ФИО Волков А.Ф. Подпись 

Дата составления документа: 05.04.2021

Телефон 8845721551

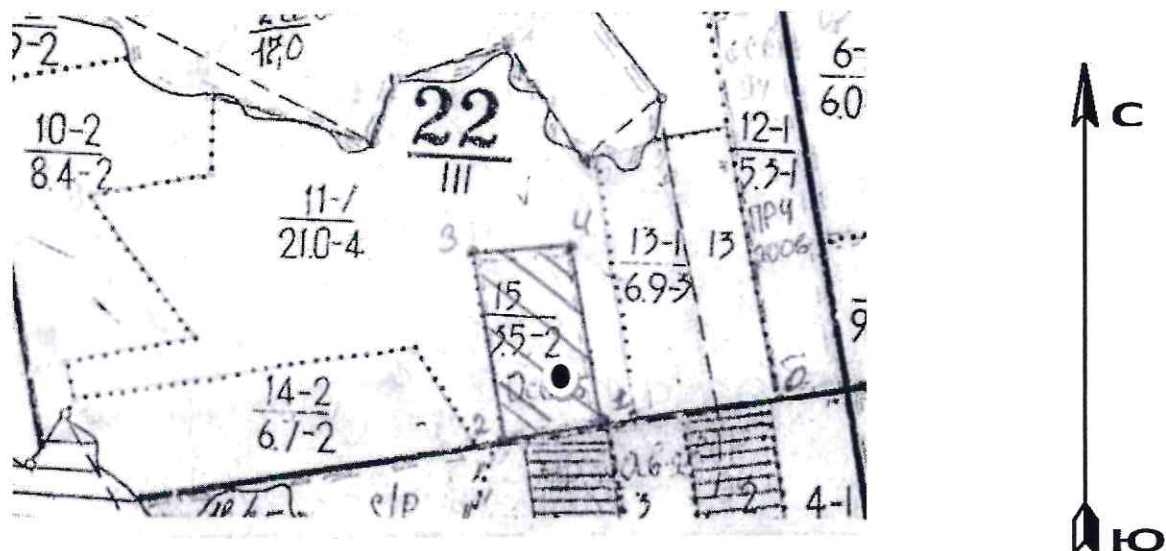


Абрис участка

Новобурасское лесничество Лоховское участковое лесничество, квартал 22 выдел: 15.

Площадь 3,5га.

М 1:10000



Номера точек	Румбы линий	Длина, м
1-2	ЮЗ 80	145
2-3	СЗ 12	245
3-4	СВ 80	145
4-1	ЮВ 12	220

Условные обозначения: - обследуемый участок



пробная площадь

Исполнитель работ по проведению лесопатологического обследования:

ФИО Мельников В.М.

Подпись [Signature]

Дата составления документа: 05.07.2021 Телефон 88455721551

# ВЫПИСКА ИЗ ГОСУДАРСТВЕННОГО ЛЕСНОГО РЕЕСТРА

на «01» июля 2021 г.

Орган государственной власти, осуществляющий ведение государственного лесного реестра на территории Саратовской области: **министерство природных ресурсов и экологии Саратовской области в лице первого заместителя министра - начальника управления лесного хозяйства Попова В.Г.**

Правообладатель земель лесного фонда на территории Саратовской области: **министерство природных ресурсов и экологии Саратовской области** (согласно п. 11 Положения о министерстве природных ресурсов и экологии Саратовской области, утвержденного постановлением Правительства Саратовской области от 08 октября 2013 г. № 537-П «Вопросы министерства природных ресурсов и экологии Саратовской области» и п.п. 2 п.1 ст. 83 Лесного кодекса РФ)

**Заявитель: Министерство природных ресурсов и экологии Саратовской области** (во исполнении пункта 1.7 протокола совещания Департамента лесного хозяйства по Приволжскому федеральному округу, ФБУ «Рослесозащита» №01-05/3678 от 27.12.2016)

## Информация по запрашиваемому лесному участку:

Собственность: Российской Федерации

Категория земель: земли лесного фонда

## ХАРАКТЕРИСТИКА ЛЕСНОГО УЧАСТКА

Адрес (местоположение) лесного участка: Новобурасский район

Лесничество	Новобурасское
Участковое лесничество	Лоховское
Общая площадь, га	3,5
Категория лесов	Защитные
Категория защитности лесов	Ценные леса: леса, имеющие научное или историко-культурное значение
Возможный вид использования	Заготовка древесины

Таксационная характеристика лесного участка:

№ квартала	№ выдела	Площадь, га	Состав	Возраст	Высота	Диаметр	Бонитет	Тип леса	ТУМ	Полнота	Запас, м3/га
по материалам лесоустройства 1994 г.											
22	15	3,5	Несом.кул 1987 10Днв	1	-	-	2	дбм	с1 2	30	-
<b>Итого</b>		<b>3,5</b>									

Наименование, местонахождение юридического лица /ФИО физического лица/ - **лесопользователя (арендатора)/** Документы – договор аренды лесного участка отсутствует.

(договор аренды лесного участка, постоянное (бессрочное) пользование лесным участком, договор безвозмездного срочного пользования лесным участком, реквизиты договора, срок пользования)

Особые отметки: нет.

Приложение к акту лесопатологического обследования №003/17 (визуальный способ).

Первый заместитель министра-  
начальник управления лесного  
хозяйства

Попов В.Г.

ФИО

01.07.2021 Подпись

Дата



# Карта-схема расположения и границы лесного участка

## Саратовская область

(субъект Российской Федерации, муниципальное образование)

Лесничество (лесопарк) **Новобурасское**

(название)

Участковое лесничество **Лоховское**, квартал 22

(название)

Собственность - Российской Федерации;

# ПЛАНШЕТ № 5

ЛЕСОУСТРОЙСТВО 1993 г.



Первый заместитель министра -  
начальник управления лесного  
хозяйства

**Попов В.Г.**

ФИО

01.04.2021 Подпись

Дата



МП