

УТВЕРЖДАЮ:
Первый заместитель министра-
начальник управления
лесного хозяйства министерства
природных ресурсов и экологии
Саратовской области

В.Г. Попов

«25 июля 2021 г.»

Акт
лесопатологического обследования № 008/19
лесных насаждений Пугачёвского лесничества
(лесничество)
Саратовской области
(субъект Российской Федерации)

Способ лесопатологического обследования: 1. Визуальный

2. Инструментальный

Место проведения

| Участковое лесничество | Урочище (дача) | Квартал | Выдел | Площадь выдела, га | Лесопатологический выдел | Площадь лесопатологического выдела, га |
|------------------------|----------------|---------|-------|--------------------|--------------------------|--|
| Пугачевское | | 25 | 9 | 9,8 | - | - |

Лесопатологическое обследование проведено на общей площади 9,8 га.

Кадастровый номер участка: _____
(для участков, предоставленных в постоянное (бессрочное) пользование, аренду)

Документ о праве пользования:

(тип документа о праве пользования, дата, номер, вид разрешенного использования лесов)

2.4.3. Поражено болезнями:

| Болезнь/возбудитель | Порода | Встречаемость % от запаса насаждения | Степень поражения лесного насаждения (слабая, средняя, сильная) |
|---------------------|--------|--|---|
| 1 | 2 | 3 | 4 |
| | | | |

2.5. Выборке подлежит 10 % деревьев (указывается общий % запаса деревьев, подлежащий рубке, от общего запаса насаждения),

в том числе:

Без признаков ослабления % (причины назначения) ;
 Ослабленных % (причины назначения) ;
 Сильно ослабленных % (причины назначения) ;
 Усыхающих % (причины назначения) ;
 Свежего сухостоя %,
 Свежего ветровала %;
 Свежего бурелома %;
 Старого сухостоя 10 %;
 Старого ветровала %;
 Старого бурелома %.

2.6. Полнота лесного насаждения после уборки деревьев, подлежащих рубке, составит 0,6 .

Критическая полнота для данной категории лесных насаждений и преобладающей породы составляет 0,3 .

ЗАКЛЮЧЕНИЕ к инструментальному обследованию участка.

СКС насаждения- 2,73 , насаждение с нарушенной устойчивостью. Назначается ВСР.

С целью предотвращения негативных процессов или снижения ущерба от их воздействия назначено:

| Участковое лесничество | Урочище (дача) | Квартал | Выдел | Площадь выдела, га | Лесопатоло- гический выдел | Площадь лесопатологическ ого выдела, га | Вид мероприятия | Площадь, мероприятия, га | Породы | Доля выбираемой древесины по запасу, % | Рекомендуемый сроки проведе- ния мероприятия |
|---------------------------|-------------------|---------|-------|-----------------------|-------------------------------|---|-----------------|-----------------------------|--------|---|---|
| 1 | 2 | 3 | 4 | 5 | 6 | 7 | 8 | 9 | 10 | 11 | 12 |
| Пугачевское | | 25 | 9 | 9,8 | - | - | СВР | 9,8 | дуб | 10 | 2022 |

Ведомость временной пробной площади и абрис участка прилагаются (приложение 2 и 3 к Акту).

РЕКОМЕНДАЦИИ по проведению мероприятий, не относящихся к мероприятиям по предупреждению распространения вредных организмов.

Дата проведения ЛПО 09.06.2021

Дата составления документа 17.06.2021

Исполнитель работ по проведению лесопатологического обследования:

ФИО М.Г. Зубарев Должность Начальник ОГУ «Пугачевский лесхоз»

Подпись  Телефон (8-845-74) 2-17-89

Ведомость участков леса с выявленными несоответствиями таксационным описаниям

Субъект Российской Федерации Саратовская область Лесничество Пугачевское
Участковое лесничество Пугачевское Урочище (лесная дача) _____

| Год проведения лесосурьейства | Номер квартала | Номер выдела | Площадь выдела, га | Целевое назначение лесов | Категория защитных лесов | ОЗУ | Источник данных | Номер лесопатологического выдела | Площадь лесопатологического выдела, га | Таксационная характеристика | | | | | | | | | | Заложено пробных площадей | | | |
|-------------------------------|----------------|--------------|--------------------|--------------------------|------------------------------|-----|-----------------|----------------------------------|--|-----------------------------|--------|--------------|-------------------|---------------------|----------|---------|---------|-----------------------------------|----------------|---------------------------|----|---|-----|
| | | | | | | | | | | состав | порода | возраст, лет | средняя высота, м | средний диаметр, см | тип леса | полнота | бонитет | Запас сыровращущий (общий), км/га | количество, шт | общая площадь, га | | | |
| 1995 | 25 | 9 | 9,8 | защитные | Нерестоохранные полосы лесов | 7 | ТО | х | 10 | 11 | 12 | 13 | 14 | 15 | 18 | Дкл | 6 | 18 | 19 | 20 | 21 | 2 | 1,0 |
| | | | | | | | Ф | | | | | | | | | | | | | | | | |

Условные обозначения:


ТО- таксационные описания

Ф- фактическая характеристика лесного насаждения

Исполнитель работ по проведению лесопатологического обследования:

ФИО М.Г. Зубарев

Подпись



Ведомость участков леса с выявленными несоответствиями таксационным описаниям

Субъект Российской Федерации Саратовская область Лесничество Пугачевское
 Участковое лесничество Пугачевское Урочище (лесная дача) _____

| 1 | 2 | 3 | 4 | 5 | 6 | 7 | 8 | 9 | 10 | Таксационная характеристика | | | | | | | | Заложено пробных площадей | | | | |
|------------------------------|----------------|--------------|--------------------|--------------------------|------------------------------|-----|-----------------|----------------------------------|------------------------------------|-----------------------------|---------|--------|--------------|-------------------|---------------------|----------|---------|---------------------------|--------------------------------------|----------------|-------------------|-----|
| | | | | | | | | | | 11 | 12 | 13 | 14 | 15 | 16 | 17 | 18 | 19 | 20 | 21 | | |
| Год проведения лесосурейства | Номер квартала | Номер выдела | Площадь выдела, га | Целевое назначение лесов | Категория защитных лесов | ОЗУ | Источник данных | Номер лесопатологического выдела | Площадь лесопатологического выдела | Выдела, га | состав | порода | возраст, лет | средняя высота, м | средний диаметр, см | тип леса | полнота | бонитет | Запас сырапорастущий (общий), ком/га | количество, шт | общая площадь, га | |
| 1995 | 25 | 9 | 9,8 | защитные | Нерестоохранные полосы лесов | | ТО | х | х | | 8Дпн2Ос | дуб | 50 | 15 | 18 | Дкл | 6 | 3 | 130 | | | |
| | | | | | | | Ф | | | | 8Дпн2Ос | дуб | 76 | 19 | 24 | Дкл | 6 | 3 | 170 (189) | 2 | | 1,0 |

Условные обозначения:

ТО- таксационные описания

Ф- фактическая характеристика лесного насаждения

Исполнитель работ по проведению лесопатологического обследования:

ФИО М.Г. Зубарев

Подпись



Результаты проведения лесопатологического обследования лесных насаждений

Субъект Российской Федерации Саратовская область Лесничество Пугачевское
Участковое лесничество Пугачевское Урочище (лесная дача) _____
за июнь 2021 г

| Номер квартала | Номер выдела | Площадь выдела, га | Целевое назначение лесов | Категория защитных лесов | ОЗУ | Номер лесопатологического выдела | Площадь лесопатологического выдела, га | Таксационная характеристика лесного насаждения | | | | | | | | | | Распределение деревьев по категориям состояния, % от запаса | | | | | | | | | | Наружный вид | Назначенные мероприятия | | | | | | |
|----------------|--------------|--------------------|--------------------------|--------------------------|-----|----------------------------------|--|--|--------|--------------|-------------------|---------------------|----------|---------|---------|--------------------|------------------------------------|---|----|----|--------------------|----|----|-----------|----|----|----------------|--------------|-------------------------|----------------|----|----|----|----|----|
| | | | | | | | | состав | порода | возраст, лет | средняя высота, м | средний диаметр, см | тип леса | полнота | бонитет | запас общий, км/га | число деревьев на временной пробке | ослабленные | | | сильно ослабленные | | | усыхающие | | | свежий бураком | | | старый бураком | | | | | |
| 1 | 2 | 3 | 4 | 5 | 6 | 7 | 8 | 9 | 10 | 11 | 12 | 13 | 14 | 15 | 16 | 17 | 18 | 19 | 20 | 21 | 22 | 23 | 24 | 25 | 26 | 27 | 28 | 29 | 30 | 31 | 32 | 33 | 34 | 35 | 36 |
| 25 | 9 | 9,8 | защитные | 149 | | | | 8 | Дпн | 76 | 19 | 24 | Дкл | 6 | 3 | 189 | 365 | 22 | 22 | 22 | 31 | 22 | 22 | 22 | 27 | 28 | 29 | 12 | 30 | 31 | 32 | 34 | 35 | 36 | |
| | | | | | | | | 8 | Ос | | | | | | | | 69 | 21 | 34 | 34 | 31 | 14 | | | | | | | | | | | | | |
| Итого | | | | | | | | | | | | | | | | | 434 | 22 | 24 | 24 | 23 | 21 | 10 | | | | | | | | | | | | |

Примечание:

Категория защитных лесов:
149- нерестоохранные полосы лесов;
Причина ослабления, повреждение:
830- засуха;
Назначение мероприятия (вид):
512- выборочная санитарная рубка
Условные обозначения: Н – деревья не подлежат рубке; Р – деревья подлежат рубке.
Исполнитель работ по проведению лесопатологического обследования:

ФИО М.Г. Зубарев Подпись  Дата составления документа 14.06.2021

ВРЕМЕННАЯ ПРОБНАЯ ПЛОЩАДЬ № _____

1.1. Субъект Российской Федерации Саратовская область

Лесничество Пугачёвское Участковое лесничество Пугачёвское Урочище (дача) _____

Квартал 25 Выдел 9 Площадь 9,8 га Площадь очага, га _____

Лесопатологический выдел _____ Площадь лесопатологического выдела _____ га.

1.2. Метод перече́та:

сплошной, ленты пере́чета, круговые площадки постоянного радиуса, реласкопические площадки (нужное подчеркнуть).

Количество лент/ площадок 2/- шт. размеры площадок (длина x ширина/радиус) 345 x 10, 713 x 10 м.

Размер временной пробной площади 1,0 га

1.3. Фактическая таксационная характеристика насаждения:

Состав 8Дпн2Ос возраст 76 лет; тип леса Дкл полнота 6 бонитет 3

Запас сыrorастущий (общий) на га 170 (189) кбм возобновление _____

1.4. Номер очага вредных организмов _____

Тип очага вредных организмов: эпизодический, хронический (нужное подчеркнуть)

Фаза развития очага вредных организмов: начальная, нарастания численности, собственно вспышка, кризис (подчеркнуть).

1.5. Причина ослабления, повреждения насаждения и время; Засуха (830)

Состояние насаждения: сильно ослабленные

Средневзвешенная категория состояния насаждения: 2,73

1.6. Назначенные мероприятия: требуется выборочно- санитарная рубка (512)

Исполнитель работ по проведению лесопатологического обследования:

ФИО М.Г. Зубарев Подпись

Дата составления документа

17.06.2021

ВЕДОМОСТЬ ПЕРЕЧЕТА ДЕРЕВЬЕВ
(для сплошного, ленточного и перечета на круговых площадках постоянного радиуса)

Порода: дуб средневзвешенная категория состояния 2,8

| Ступени толщины, см | Количество деревьев по категориям состояния, шт | | | | | | | | | | | | | | | | | Всего шт./ куб.м | в т.ч. подлежат рубке, % |
|------------------------------|---|---|----|---|----|---|----|---|----|----|----------|----|----|----------|----|----|--------|------------------|--------------------------|
| | 1 | | 2 | | 3 | | 4 | | 5 | | 5(а,б,в) | | | 5(г,д,е) | | | | | |
| | Н | З | Н | З | Н | З | Н | З | Н | З | Н | З | О | Н | З | О | | | |
| 1 | 2 | 3 | 4 | 5 | 6 | 7 | 8 | 9 | 10 | 11 | 12 | 13 | 14 | 15 | 16 | 17 | 18 | 19 | |
| 8 | | | | | | | | | | | | | | | | | | | |
| 12 | | | | | | | | | | | | | | | | | | | |
| 16 | | | | | | | | | | | | | | | | | | | |
| 20 | 19 | | 18 | | 18 | | 18 | | | | | | | | | | 73/20 | | |
| 24 | 51 | | 49 | | 49 | | 48 | | 21 | | | | | 21 | | | 218/94 | 10 | |
| 28 | 15 | | 14 | | 14 | | 15 | | 16 | | | | | 16 | | | 74/46 | 22 | |
| 32 | | | | | | | | | | | | | | | | | | | |
| Итого, шт | 85 | | 81 | | 81 | | 81 | | 37 | | | | | 37 | | | 365 | 10 | |
| Итого, куб.м | 35 | | 35 | | 35 | | 35 | | 19 | | | | | 19 | | | 159 | 12 | |
| Итого, % от запаса по породе | 22 | | 22 | | 22 | | 22 | | 12 | | | | | 12 | | | 100 | 12 | |

Причины назначения в рубку деревьев категорий состояния:

- 1
- 2
- 3
- 4

Порода: осина средневзвешенная категория состояния 2,38

| Ступени толщины, см | Количество деревьев по категориям состояния, шт | | | | | | | | | | | | | | | | | Всего шт./ куб.м | в т.ч. подлежат рубке, % |
|------------------------------|---|---|----|---|----|---|----|---|----|----|----------|----|----|----------|----|----|-------|------------------|--------------------------|
| | 1 | | 2 | | 3 | | 4 | | 5 | | 5(а,б,в) | | | 5(г,д,е) | | | | | |
| | Н | З | Н | З | Н | З | Н | З | Н | З | Н | З | О | Н | З | О | | | |
| 1 | 2 | 3 | 4 | 5 | 6 | 7 | 8 | 9 | 10 | 11 | 12 | 13 | 14 | 15 | 16 | 17 | 18 | 19 | |
| 8 | | | | | | | | | | | | | | | | | | | |
| 12 | | | | | | | | | | | | | | | | | | | |
| 16 | | | | | | | | | | | | | | | | | | | |
| 20 | 7 | | 7 | | 7 | | | | | | | | | | | | 21/6 | | |
| 24 | 10 | | 11 | | 7 | | 9 | | | | | | | | | | 37/17 | | |
| 28 | | | 6 | | 5 | | | | | | | | | | | | 11/7 | | |
| 32 | | | | | | | | | | | | | | | | | | | |
| Итого, шт | 17 | | 24 | | 19 | | 9 | | | | | | | | | | 69 | | |
| Итого, куб.м | 6 | | 10 | | 9 | | 4 | | | | | | | | | | 29 | | |
| Итого, % от запаса по породе | 21 | | 34 | | 31 | | 14 | | | | | | | | | | 100 | | |

Причины назначения в рубку деревьев категорий состояния:

- 1
- 2
- 3
- 4

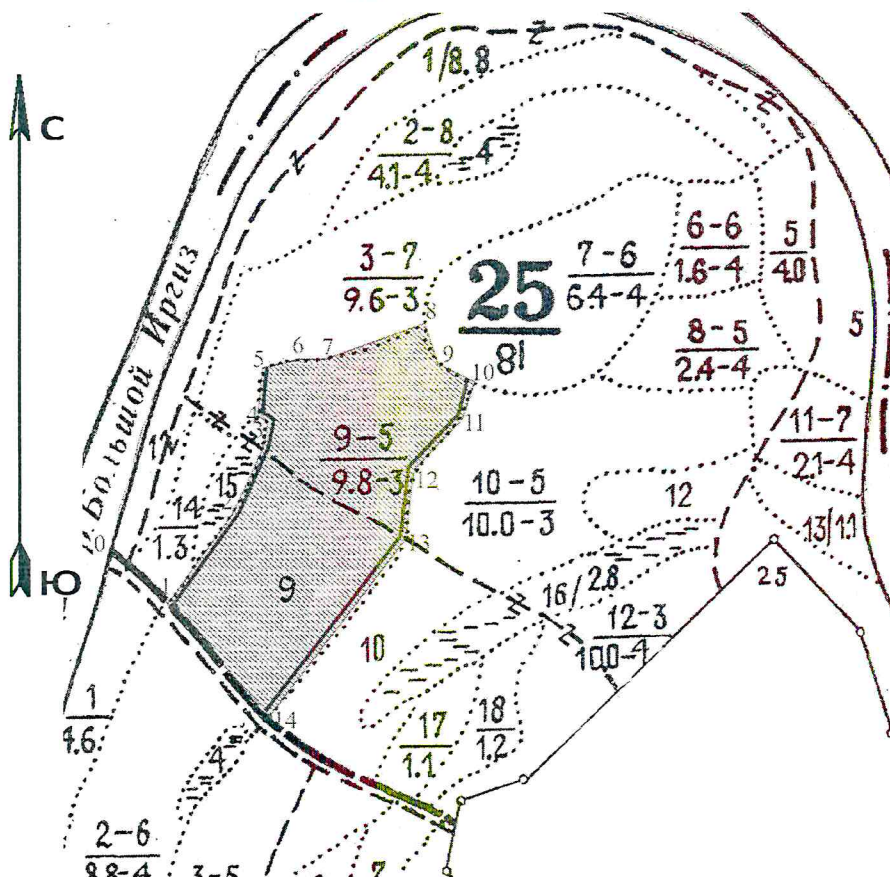
По насаждению: дуб, осина средневзвешенная категория состояния 2,73

| Ступени толщины, см | Количество деревьев по категориям состояния, шт | | | | | | | | | | | | | | | | | Всего шт./ куб.м | в т.ч. подлежат рубке, % |
|----------------------------------|---|---|-----|---|-----|---|----|---|----|----|----------|----|----|----------|----|----|---------|------------------|--------------------------|
| | 1 | | 2 | | 3 | | 4 | | 5 | | 5(а,б,в) | | | 5(г,д,е) | | | | | |
| | Н | З | Н | З | Н | З | Н | З | Н | З | Н | З | О | Н | З | О | | | |
| 1 | 2 | 3 | 4 | 5 | 6 | 7 | 8 | 9 | 10 | 11 | 12 | 13 | 14 | 15 | 16 | 17 | 18 | 19 | |
| 8 | | | | | | | | | | | | | | | | | | | |
| 12 | | | | | | | | | | | | | | | | | | | |
| 16 | | | | | | | | | | | | | | | | | | | |
| 20 | 26 | | 25 | | 25 | | 18 | | | | | | | | | | 94/26 | | |
| 24 | 61 | | 60 | | 56 | | 57 | | 21 | | | | | 21 | | | 255/110 | 8 | |
| 28 | 15 | | 20 | | 19 | | 15 | | 16 | | | | | 16 | | | 85/53 | 19 | |
| 32 | | | | | | | | | | | | | | | | | | | |
| Итого, шт | 102 | | 105 | | 100 | | 90 | | 37 | | | | | 37 | | | 434 | 9 | |
| Итого, куб.м | 41 | | 45 | | 44 | | 39 | | 19 | | | | | 19 | | | 188 | 10 | |
| Итого, % от запаса по насаждению | 22 | | 24 | | 23 | | 21 | | 10 | | | | | 10 | | | 100 | 10 | |

Условные обозначения: Н - не заселено (не поражено, не повреждено), З - заселено стволовыми вредителями Поражено болезнями, повреждено огнем), О - отработано вредителями.

Абрис участка
Пугачёвское участковое лесничество
квартал 25 выдел 9, площадь 9,8 га

Масштаб 1: 10 000



| № | Координаты точки | | Румбы линий | Длина, м. |
|----|------------------|-------------|----------------|--------------|
| | N | E | | |
| 0 | 51°57'34.47 | 48°45'48.62 | ЮВ-45 | 100 |
| 1 | 51°57'31.92 | 48°45'50.06 | СВ-37 | 146 |
| 2 | 51°57'35.71 | 48°45'55.25 | СВ-20 | 125 |
| 3 | 51°57'39.30 | 48°45'58.21 | СЗ-9 | 13 |
| 4 | 51°57'39.44 | 48°45'58.31 | СВ-7 | 61 |
| 5 | 51°57'41.58 | 48°45'58.33 | СВ-72 | 50 |
| 6 | 51°57'41.92 | 48°46'0.82 | ЮВ-89 | 42 |
| 7 | 51°57'41.79 | 48°46'3.83 | СВ-72 | 132 |
| 8 | 51°57'42.94 | 48°46'9.68 | ЮВ-18 | 58 |
| 9 | 51°57'41.59 | 48°46'9.74 | ЮВ-60 | 45 |
| 10 | 51°57'39.98 | 48°46'12.31 | ЮЗ-18 | 50 |
| 11 | 51°57'38.62 | 48°46'11.66 | ЮЗ-46 | 90 |
| 12 | 51°57'36.66 | 48°46'7.93 | ЮЗ-7 | 88 |
| 13 | 51°57'33.78 | 48°46'6.82 | ЮЗ-40 | 295 |
| 14 | 51°57'26.91 | 48°45'56.34 | СЗ-43 | 190 |
| 1 | 51°57'31.92 | 48°45'50.06 | | |

| № квартала | № выдела | № лесного логического выдела | Размер ленты (круговой площадки) перечёта | | | | Координаты начала, конца и поворотных точек лент перечёта/центров круговых площадок перечёта |
|------------|----------|---------------------------------|---|-----------|------------|------------|---|
| | | | № ленты (площадки) | длина, м. | ширина, м. | радиус, м. | |
| 25 | 9 | | 1 | 345 | 10 | 0,3 | 51°57'31.92 48°45'50.06 51°57'41.58 48°45'58.33 |
| 25 | 9 | | 2 | 713 | 10 | 0,7 | 51°57'26.91 48°45'56.34 51°57'39.98 48°46'12.31 |

Условные обозначения:

— лента перечёта

▨ обследуемый участок

Исполнитель работ по проведению лесопатологического обследования:

Ф.И.О. М.Г.Зубарев Подпись

Дата составления документа

17.06.2021

ВЫПИСКА ИЗ ГОСУДАРСТВЕННОГО ЛЕСНОГО РЕЕСТРА

на « 11 » июня 2021 г.

Орган государственной власти, осуществляющий ведение государственного лесного реестра на территории Саратовской области: **министерство природных ресурсов и экологии Саратовской области в лице первого заместителя министра - начальника управления лесного хозяйства Попов В.Г.**

Правообладатель земель лесного фонда на территории Саратовской области: **министерство природных ресурсов и экологии Саратовской области** (согласно п. 11 Положения о министерстве природных ресурсов и экологии Саратовской области, утвержденного постановлением Правительства Саратовской области от 08 октября 2013 г. № 537-П «Вопросы министерства природных ресурсов и экологии Саратовской области» и п.п. 2 п.1 ст. 83 Лесного кодекса РФ)

Заявитель: Министерство природных ресурсов и экологии Саратовской области (во исполнении пункта 1.7 протокола совещания Департамента лесного хозяйства по Приволжскому федеральному округу, ФБУ «Рослесозащита» №01-05/3678 от 27.12.2016)

Информация по запрашиваемому лесному участку:

Собственность: Российской Федерации

Категория земель: земли лесного фонда

ХАРАКТЕРИСТИКА ЛЕСНОГО УЧАСТКА

Адрес (местоположение) лесного участка: Пугачевский район

Лесничество Пугачевское

Участковое лесничество Пугачевское

Общая площадь, га 9,8

Категория лесов Защитные

Категория защитности лесов Ценные леса: нерестоохраняемые полосы лесов

Возможный вид использования Заготовка древесины

Таксационная характеристика лесного участка:

| № квартала | № выдела | Площадь, га | Состав | Возраст | Высота | Диаметр | Бонитет | Тип леса | ТУМ | Полнота | Запас, м3/га |
|--|----------|-------------|---------|---------|--------|---------|---------|----------|-------|---------|--------------|
| по материалам лесоустройства 1995 г. | | | | | | | | | | | |
| 25 | 9 | 9,8 | 8Дпн2Ос | 50 | 15 | 18 | 3 | дкл | Д2_3П | 0,6 | 130 |
| На основании акта несоответствия лесного 2021 года | | | | | | | | | | | |
| 25 | 9 | 9,8 | 8Дпн2Ос | 76 | 19 | 24 | 3 | дкл | Д2_3П | 0,6 | 170 |
| Итого | | 9,8 | | | | | | | | | |

Наименование, местонахождение юридического лица /ФИО физического лица/ - лесопользователя (арендатора) / Документы – договор аренды лесного участка **часть отсутствуют.**

(договор аренды лесного участка, постоянное (бессрочное) пользование лесным участком, договор безвозмездного срочного пользования лесным участком, реквизиты договора, срок пользования)

Особые отметки: нет.

Приложение к акту лесопатологического обследования № 008/19 (инструментальный способ).

Первый заместитель министра-начальник управления лесного хозяйства

Попов В.Г.

ФИО

Дата

11.06.2021

Подпись



Карта-схема расположения и границы лесного участка Саратовская область

(субъект Российской Федерации, муниципальное образование)

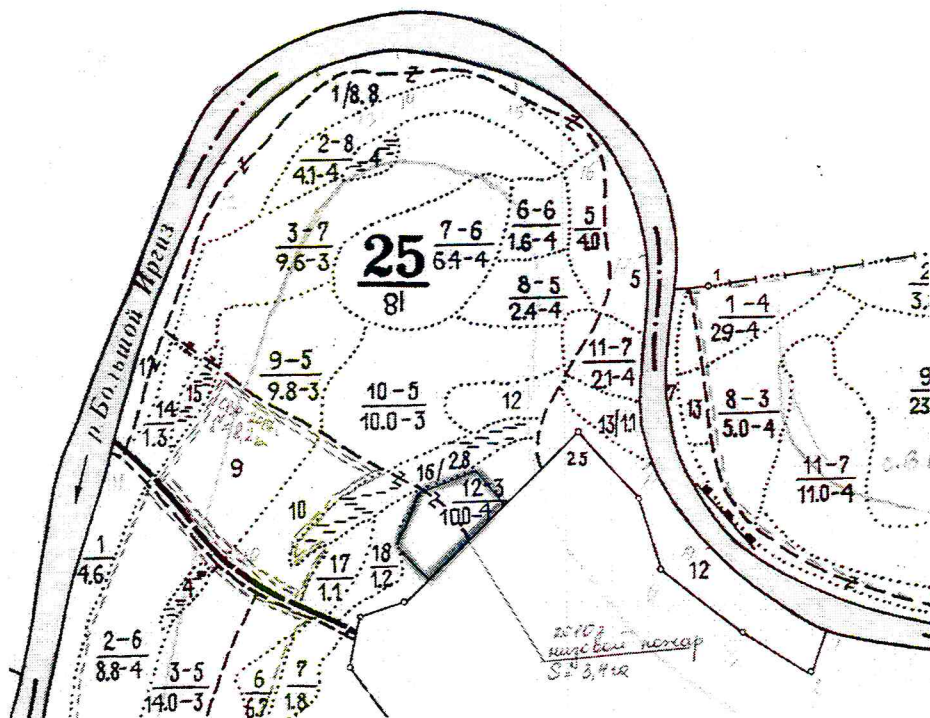
Лесничество (лесопарк) **Пугачевское**

(название)

Участковое лесничество **Пугачевское, квартал 25**

(название)

Собственность - Российской Федерации;



Первый заместитель министра -
начальник управления лесного
хозяйства

Попов В.Г.

ФИО

11.06.2021 Подпись

Дата



УТВЕРЖДАЮ:
Первый заместитель министра
начальник управления
лесного хозяйства министерства
природных ресурсов и экологии
Саратовской области

В.Г. Попов

«25 июня 2021 г.»

АКТ
лесопатологического обследования № 009/19
лесных насаждений Пугачёвского лесничества
(лесничество)
Саратовской области
(субъект Российской Федерации)

Способ лесопатологического обследования: 1. Визуальный

2. Инструментальный

Место проведения

| Участковое лесничество | Урочище (дача) | Квартал | Выдел | Площадь выдела, га | Лесопатологический выдел | Площадь лесопатологического выдела, га |
|------------------------|----------------|---------|-------|--------------------|--------------------------|--|
| Пугачевское | | 25 | 10 | 10 | - | - |

Лесопатологическое обследование проведено на общей площади 10 га.

Кадастровый номер участка: _____
(для участков, предоставленных в постоянное (бессрочное) пользование, аренду)

Документ о праве пользования:

(тип документа о праве пользования, дата, номер, вид разрешенного использования лесов)

2.4.3. Поражено болезнями:

| Болезнь/возбудитель | Порода | Встречаемость % от запаса насаждения | Степень поражения леснонасаждения(слабая, средняя, сильная) |
|---------------------|--------|--|---|
| 1 | 2 | 3 | 4 |
| | | | |

2.5. Выборке подлежит 10 % деревьев (указывается общий % запаса деревьев, подлежащий рубке, от общего запаса насаждения),

в том числе:

Без признаков ослабления % (причины назначения) _____ ;
 Ослабленных % (причины назначения) _____ ;
 Сильно ослабленных % (причины назначения) _____ ;
 Усыхающих % (причины назначения) _____ ;
 Свежего сухостоя %,
 Свежего ветровала %;
 Свежего бурелома %;
 Старого сухостоя 10 %;
 Старого ветровала %;
 Старого бурелома %.

2.6. Полнота лесного насаждения после уборки деревьев, подлежащих рубке, составит 0,7 .

Критическая полнота для данной категории лесных насаждений и преобладающей породы составляет 0,3 .

ЗАКЛЮЧЕНИЕ к инструментальному обследованию участка.

СКС насаждения- 2,6 , насаждение с нарушенной устойчивостью. Назначается ВСР.

С целью предотвращения негативных процессов или снижения ущерба от их воздействия назначено:

| Участковое лесничество | Урочище (дача) | Квартал | Выдел | Площадь выдела, га | Лесопатоло- гический выдел | Площадь лесопатологичес- кого выдела, га | Вид мероприятия | Площадь, мероприятия, га | Породы | Доля выбираемой древесины по запасу, % | Рекомендуемый сроки проведе- ния мероприятия |
|---------------------------|-------------------|---------|-------|-----------------------|-------------------------------|--|-----------------|-----------------------------|--------|---|---|
| | | | | | | | | | | | |
| Пугачевское | | 25 | 10 | 10 | - | - | СВР | 10 | дуб | 10 | 2022 |

Ведомость временной пробной площади и абрис участка прилагаются (приложение 2 и 3 к Акту).

РЕКОМЕНДАЦИИ по проведению мероприятий, не относящихся к мероприятиям по предупреждению распространения вредных организмов.

Дата проведения ЛПО 07.06.2021

Дата составления документа 17.06.2021

Исполнитель работ по проведению лесопатологического обследования:

ФИО М.Г. Зубарев Должность Начальник ОГУ «Пугачевский лесхоз»

Подпись  Телефон (8-845-74) 2-17-89

Ведомость участков леса с выявленными несоответствиями таксационным описаниям

Субъект Российской Федерации Саратовская область Лесничество Пугачевское
 Участковое лесничество Пугачевское Урочище (лесная дача) _____

| 1 | 2 | 3 | 4 | 5 | 6 | 7 | 8 | 9 | 10 | Таксационная характеристика | | | | | | | | Заложено | | | | | | |
|------|----|----|----|----------|--------------------------------|-----|----|---|----|------------------------------|----------------|--------------|--------------------|--------------------------|--------------------------|-----|-----------------|----------------------------------|------------------------------------|--------------|--------|--------|--------------|-------------------|
| | | | | | | | | | | год проведения лесосурейства | номер квартала | номер выдела | площадь выдела, га | целевое назначение лесов | категория защитных лесов | ОЗУ | источник данных | номер лесопатологического выдела | площадь лесопатологического выдела | выдела, га | состав | порода | возраст, лет | средняя высота, м |
| 1995 | 25 | 10 | 10 | защитные | Нерестохранные полосы лесов | ОЗУ | ТО | х | х | - | - | 10Дпн | дуб | 50 | 15 | 18 | Дкл | 7 | 3 | 150 | 20 | 21 | 3 | 1 |
| | | | | | | | Ф | - | - | - | - | 10Дпн | дуб | 76 | 19 | 24 | Дкл | 7 | 3 | 200 (210) | 3 | 1 | | |

Условные обозначения:

ТО- таксационные описания

Ф- фактическая характеристика лесного насаждения

Исполнитель работ по проведению лесопатологического обследования:

ФИО М.Г. Зубарев

Подпись _____

**Результаты проведения лесопатологического обследования лесных насаждений
за июнь 2021 г**

Субъект Российской Федерации Саратовская область Лесничество Пугачевское
Участковое лесничество Пугачевское Урочище (лесная дача) Пугачевское

| Номер квартала | Номер выдела | Площадь выдела, га | Целевое назначение лесов | Категория защитных лесов | ОЗУ | Номер лесопатологического выдела | Площадь лесопатологического выдела, га | Таксационная характеристика лесного насаждения | | | | | | | Распределение деревьев по категориям состояния, % от запаса | | | | | | | | | | | | Назначенные мероприятия | | | | | | | | | | | | |
|----------------|--------------|--------------------|--------------------------|--------------------------|-----|----------------------------------|--|--|----------|--------------|-------------------|---------------------|----------|---------|---|--------------------|--|-------------|----|----|--------------------|----|----|-----------|----|----|---------------------------------|----|----|----|----|----|-----|-------------|----|----|-----|----|---|
| | | | | | | | | состав | порода | возраст, лет | средняя высота, м | средний диаметр, см | тип леса | полнота | бонитет | Запас общий, км/га | Число деревьев на временной пробной площади, шт. | ослабленные | | | сильно ослабленные | | | усыхающие | | | Причина ослабления, повреждения | | | | | | вид | площадь, га | | | | | |
| 1 | 2 | 3 | 4 | 5 | 6 | 7 | 8 | 9 | 10 | 11 | 12 | 13 | 14 | 15 | 16 | 17 | 18 | Н | Р | Н | Р | Н | Р | Н | Р | Н | Р | Н | Р | Н | Р | Н | Р | Н | Р | Н | Р | Н | Р |
| 25 | 10 | 10 | защитные | 149 | | | | 10 | Длпн дуб | 76 | 19 | 24 | Дкл | 7 | 3 | 210 | 532 | 27 | 24 | 21 | 22 | 23 | 24 | 25 | 26 | 27 | 28 | 29 | 30 | 31 | 32 | 33 | 34 | 35 | 36 | 10 | 512 | 10 | |

Примечание:

Категория защитных лесов:

149- нерестоохранные полосы лесов;

Причина ослабления, повреждения:

830- засуха;

Назначение мероприятия (вид):

512- выборочная санитарная рубка

Условные обозначения: Н – деревья не подлежат рубке; Р – деревья подлежат рубке.

Исполнитель работ по проведению лесопатологического обследования:

ФИО М.Г. Зубарев

Подпись 

Дата составления документа 17.06.2021

ВРЕМЕННАЯ ПРОБНАЯ ПЛОЩАДЬ № _____

1.1. Субъект Российской Федерации Саратовская область

Лесничество Пугачёвское Участковое лесничество Пугачёвское Урочище (дача) _____

Квартал 25 Выдел 10 Площадь 10 га Площадь очага, га _____

Лесопатологический выдел _____ Площадь лесопатологического выдела _____ га.

1.2. Метод перече́та:

сплошной, ленты перече́та, круговые площадки постоянного радиуса, реласкопические площадки (нужное подчеркнуть).

Количество лент/ площадок 3/- шт. размеры площадок (длина x ширина/радиус) 523 x 10, 416 x 10, 140 x 10 м.

Размер временной пробной площади 1,0 га

1.3. Фактическая таксационная характеристика насаждения:

Состав 10Дпн возраст 76 лет; тип леса Дкл полнота 7 бонитет 3

Запас сырорастущий (общий) на га 200 (210) кбм возобновление _____

1.4. Номер очага вредных организмов _____

Тип очага вредных организмов: эпизодический, хронический (нужное подчеркнуть)

Фаза развития очага вредных организмов: начальная, нарастания численности, собственно вспышка, кризис (подчеркнуть).

1.5. Причина ослабления, повреждения насаждения и время; Засуха (830)

Состояние насаждения: сильно ослабленные

Средневзвешенная категория состояния насаждения: 2,6

1.6. Назначенные мероприятия: требуется выборочно- санитарная рубка (512)

Исполнитель работ по проведению лесопатологического обследования:

ФИО М.Г. Зубарев Подпись  Дата составления документа 17.06.2021

ВЕДОМОСТЬ ПЕРЕЧЕТА ДЕРЕВЬЕВ
(для сплошного, ленточного и перечета на круговых площадках постоянного радиуса)

Порода: дуб средневзвешенная категория состояния 2,6

| Ступени толщины, см | Количество деревьев по категориям состояния, шт | | | | | | | | | | | | | | | | Всего шт./куб.м | в т.ч. подлежат рубке, % |
|------------------------------|---|---|-----|---|-----|---|----|---|----|----|----------|----|----|----------|----|----|-----------------|--------------------------|
| | 1 | | 2 | | 3 | | 4 | | 5 | | 5(а,б,в) | | | 5(г,д,е) | | | | |
| | Н | З | Н | З | Н | З | Н | З | Н | З | Н | З | О | Н | З | О | | |
| 1 | 2 | 3 | 4 | 5 | 6 | 7 | 8 | 9 | 10 | 11 | 12 | 13 | 14 | 15 | 16 | 17 | 18 | 19 |
| 8 | | | | | | | | | | | | | | | | | | |
| 12 | | | | | | | | | | | | | | | | | | |
| 16 | 11 | | | | | | | | | | | | | | | | 11/2 | |
| 20 | 37 | | 31 | | 33 | | 20 | | 14 | | | | | 14 | | | 135/36 | 11 |
| 24 | 78 | | 72 | | 63 | | 54 | | 24 | | | | | 24 | | | 291/125 | 8 |
| 28 | 27 | | 22 | | 17 | | 16 | | 13 | | | | | 13 | | | 95/59 | 14 |
| 32 | | | | | | | | | | | | | | | | | | |
| 36 | | | | | | | | | | | | | | | | | | |
| Итого, шт | 179 | | 125 | | 110 | | 67 | | 51 | | | | | 51 | | | 532 | 10 |
| Итого, куб.м | 61 | | 53 | | 47 | | 39 | | 22 | | | | | 22 | | | 222 | 10 |
| Итого, % от запаса по породе | 27 | | 24 | | 21 | | 18 | | 10 | | | | | 10 | | | 100 | 10 |

Причины назначения в рубку деревьев категорий состояния:

| | |
|-------|---|
| _____ | 1 |
| _____ | 2 |
| _____ | 3 |
| _____ | 4 |

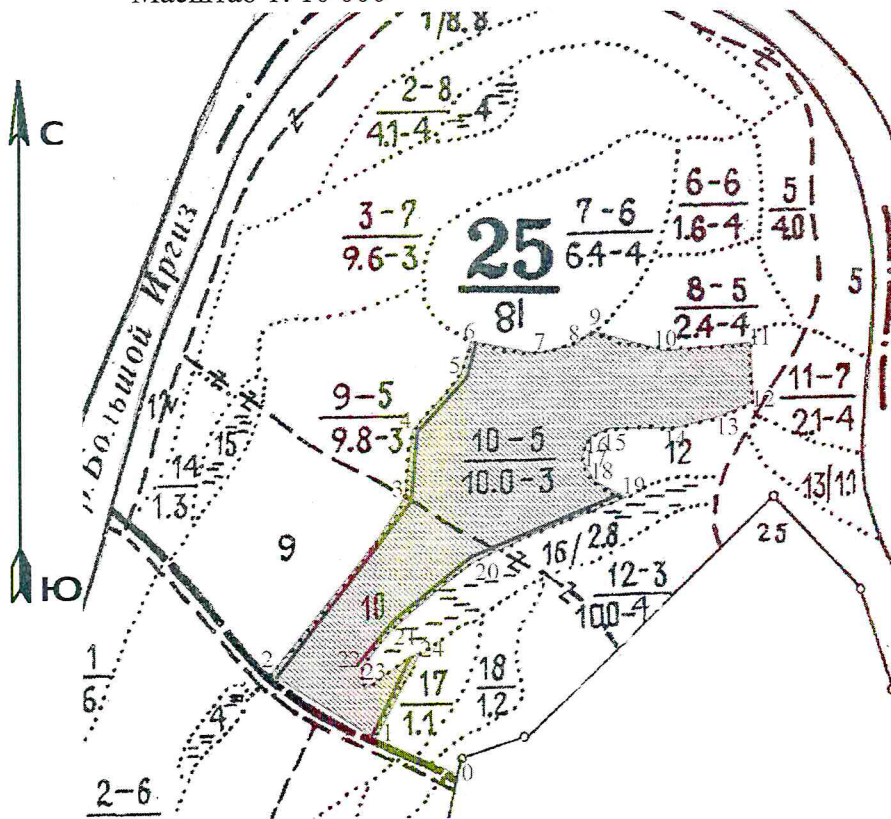
По насаждению: дуб средневзвешенная категория состояния 2,6

| Ступени толщины, см | Количество деревьев по категориям состояния, шт | | | | | | | | | | | | | | | | Всего шт./куб.м | в т.ч. подлежат рубке, % |
|----------------------------------|---|---|-----|---|-----|---|----|---|----|----|----------|----|----|----------|----|----|-----------------|--------------------------|
| | 1 | | 2 | | 3 | | 4 | | 5 | | 5(а,б,в) | | | 5(г,д,е) | | | | |
| | Н | З | Н | З | Н | З | Н | З | Н | З | Н | З | О | Н | З | О | | |
| 1 | 2 | 3 | 4 | 5 | 6 | 7 | 8 | 9 | 10 | 11 | 12 | 13 | 14 | 15 | 16 | 17 | 18 | 19 |
| 8 | | | | | | | | | | | | | | | | | | |
| 12 | | | | | | | | | | | | | | | | | | |
| 16 | 11 | | | | | | | | | | | | | | | | 11/2 | |
| 20 | 37 | | 31 | | 33 | | 20 | | 14 | | | | | 14 | | | 135/36 | 11 |
| 24 | 78 | | 72 | | 63 | | 54 | | 24 | | | | | 24 | | | 291/125 | 8 |
| 28 | 27 | | 22 | | 17 | | 16 | | 13 | | | | | 13 | | | 95/59 | 14 |
| 32 | | | | | | | | | | | | | | | | | | |
| 36 | | | | | | | | | | | | | | | | | | |
| Итого, шт | 179 | | 125 | | 110 | | 67 | | 51 | | | | | 51 | | | 532 | 10 |
| Итого, куб.м | 61 | | 53 | | 47 | | 39 | | 22 | | | | | 22 | | | 222 | 10 |
| Итого, % от запаса по насаждению | 27 | | 24 | | 21 | | 18 | | 10 | | | | | 10 | | | 100 | 10 |

Условные обозначения: Н - не заселено (не поражено, не повреждено), З - заселено стволовыми вредителями Поражено болезнями, повреждено огнем), О - отработано вредителями.

Абрис участка
Пугачёвское участковое лесничество
квартал 25 выдел 10, площадь 10,0 га

Масштаб 1: 10 000



| № | Координаты точки | | Румбы линий | Длина, м. |
|----|------------------|-------------|----------------|--------------|
| | N | E | | |
| 0 | 51°57'21.69 | 48°46'8.48 | C3-64 | 120 |
| 1 | 51°57'23.64 | 48°46'3.22 | C3-59 | 170 |
| 2 | 51°57'26.91 | 48°45'56.34 | CB-37 | 295 |
| 3 | 51°57'33.78 | 48°46'6.82 | CB-5 | 88 |
| 4 | 51°57'36.66 | 48°46'7.93 | CB-44 | 90 |
| 5 | 51°57'38.62 | 48°46'11.66 | CB-17 | 50 |
| 6 | 51°57'39.98 | 48°46'12.31 | ЮВ-80 | 85 |
| 7 | 51°57'39.28 | 48°46'16.59 | CB-72 | 45 |
| 8 | 51°57'39.49 | 48°46'19.60 | CB-54 | 33 |
| 9 | 51°57'40.05 | 48°46'20.93 | ЮВ-74 | 90 |
| 10 | 51°57'38.86 | 48°46'25.50 | ЮВ-88 | 118 |
| 11 | 51°57'38.75 | 48°46'31.48 | ЮВ-6 | 75 |
| 12 | 51°57'36.20 | 48°46'31.41 | ЮЗ-68 | 40 |
| 13 | 51°57'35.84 | 48°46'29.31 | ЮЗ-77 | 64 |
| 14 | 51°57'35.45 | 48°46'25.57 | C3-88 | 90 |
| 15 | 51°57'35.76 | 48°46'21.75 | ЮЗ-56 | 28 |
| 16 | 51°57'35.41 | 48°46'19.90 | ЮЗ-40 | 35 |
| 17 | 51°57'34.56 | 48°46'19.34 | ЮВ-46 | 33 |
| 18 | 51°57'33.65 | 48°46'20.01 | ЮВ-57 | 40 |
| 19 | 51°57'32.76 | 48°46'22.06 | ЮЗ-70 | 197 |
| 20 | 51°57'30.80 | 48°46'11.24 | ЮЗ-57 | 149 |
| 21 | 51°57'28.27 | 48°46'5.11 | ЮЗ-40 | 70 |
| 22 | 51°57'26.75 | 48°46'2.66 | ЮВ-24 | 25 |
| 23 | 51°57'25.85 | 48°46'2.79 | CB-57 | 85 |
| 24 | 51°57'27.17 | 48°46'6.90 | ЮЗ-12 | 140 |
| 1 | 51°57'23.64 | 48°46'3.22 | | |

| № квартала | № выдела | № лесного логического выдела | Размер ленты (круговой площадки) перечёта | | | | Координаты начала, конца и поворотных точек лент перечёта/центров круговых площадок перечёта |
|------------|----------|---------------------------------|---|------------|------------|----------------|---|
| | | | № ленты (площадки) длина, м. | ширина, м. | радиус, м. | площадь, га | |
| 25 | 10 | | 1 | 523 | 10 | 0,5 | 51°57'26.91 48°45'56.34 51°57'39.98 48°46'12.31 |
| 25 | 10 | | 2 | 416 | 10 | 0,4 | 51°57'26.75 48°46'2.66 51°57'32.76 48°46'22.06 |
| 25 | 10 | | 3 | 140 | 10 | 0,1 | 51°57'23.64 48°46'3.22 51°57'27.17 48°46'6.90 |

Условные обозначения:

— лента перечёта

▨ обследуемый участок

Исполнитель работ по проведению лесопатологического обследования:

Ф.И.О. М.Г.Зубарев Подпись _____

Дата составления документа 17.06.2021

ВЫПИСКА ИЗ ГОСУДАРСТВЕННОГО ЛЕСНОГО РЕЕСТРА

на « 11 » июня 2021 г.

Орган государственной власти, осуществляющий ведение государственного лесного реестра на территории Саратовской области: **министерство природных ресурсов и экологии Саратовской области в лице первого заместителя министра - начальника управления лесного хозяйства Попов В.Г.**

Правообладатель земель лесного фонда на территории Саратовской области: **министерство природных ресурсов и экологии Саратовской области** (согласно п. 11 Положения о министерстве природных ресурсов и экологии Саратовской области, утвержденного постановлением Правительства Саратовской области от 08 октября 2013 г. № 537-П «Вопросы министерства природных ресурсов и экологии Саратовской области» и п.п. 2 п.1 ст. 83 Лесного кодекса РФ)

Заявитель: Министерство природных ресурсов и экологии Саратовской области (во исполнении пункта 1.7 протокола совещания Департамента лесного хозяйства по Приволжскому федеральному округу, ФБУ «Рослесозащита» №01-05/3678 от 27.12.2016)

Информация по запрашиваемому лесному участку:

Собственность: Российской Федерации

Категория земель: земли лесного фонда

ХАРАКТЕРИСТИКА ЛЕСНОГО УЧАСТКА

Адрес (местоположение) лесного участка: Пугачевский район

Лесничество Пугачевское

Участковое лесничество Пугачевское

Общая площадь, га 10,0

Категория лесов Защитные

Категория защитности лесов Ценные леса: нерестоохраняемые полосы лесов

Возможный вид использования Заготовка древесины

Таксационная характеристика лесного участка:

| № квартала | № выдела | Площадь, га | Состав | Возраст | Высота | Диаметр | Бонитет | Тип леса | ТУМ | Полнота | Запас, м3/га |
|--|----------|-------------|--------|---------|--------|---------|---------|----------|-------|---------|--------------|
| по материалам лесоустройства 1995 г. | | | | | | | | | | | |
| 25 | 10 | 10,0 | 10Дпн | 50 | 15 | 18 | 3 | дкл | Д2_ЗП | 0,7 | 150 |
| На основании акта несоответствия лесного 2021 года | | | | | | | | | | | |
| 25 | 10 | 10,0 | 10Дпн | 76 | 19 | 24 | 3 | дкл | Д2_ЗП | 0,7 | 200 |
| Итого | | 10,0 | | | | | | | | | |

Наименование, местонахождение юридического лица /ФИО физического лица/ - **лесопользователя (арендатора) / Документы – договор аренды лесного участка часть отсутствуют.**

(договор аренды лесного участка, постоянное (бессрочное) пользование лесным участком, договор безвозмездного срочного пользования лесным участком, реквизиты договора, срок пользования)

Особые отметки: нет.

Приложение к акту лесопатологического обследования № 009/19 (инструментальный способ).

Первый заместитель министра-начальник управления лесного хозяйства

Попов В.Г.

ФИО

Дата

11.06.2021

Подпись



Карта-схема расположения и границы лесного участка Саратовская область

(субъект Российской Федерации, муниципальное образование)

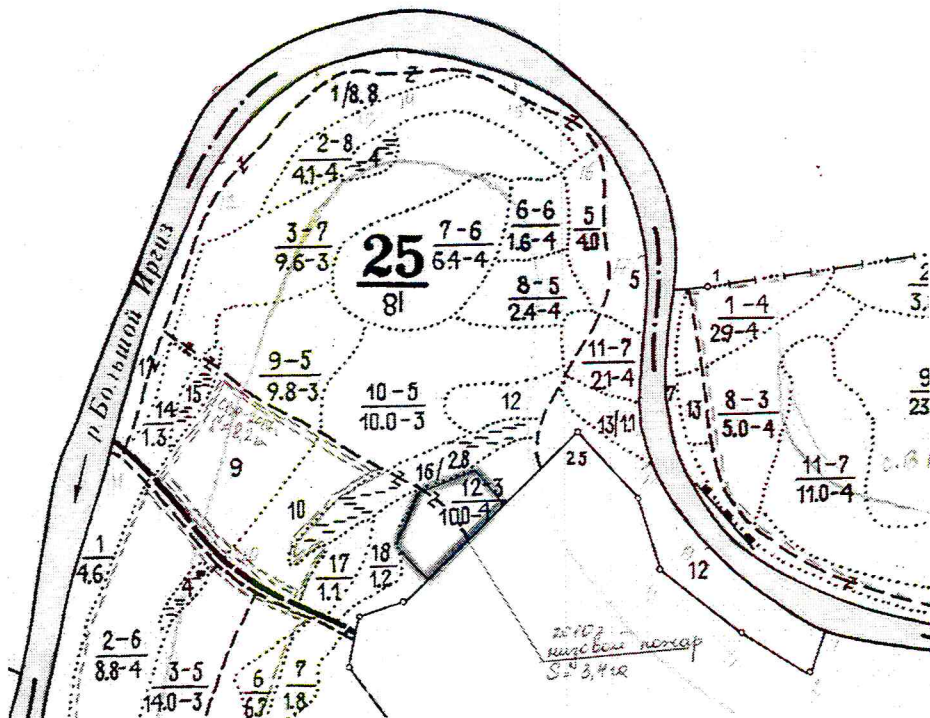
Лесничество (лесопарк) **Пугачевское**

(название)

Участковое лесничество **Пугачевское**, квартал **25**

(название)

Собственность - Российской Федерации;



Первый заместитель министра -
начальник управления лесного
хозяйства

Попов В.Г.

ФИО

11.06.2021

Дата



УТВЕРЖДАЮ:
Первый заместитель министра-
начальник управления
лесного хозяйства министерства
природных ресурсов и экологии
Саратовской области


В.Г. Попов

«25» июня 2021г.

Акт
лесопатологического обследования № 010/19
лесных насаждений Пугачёвского лесничества
(лесничество)
Саратовской области
(субъект Российской Федерации)

Способ лесопатологического обследования: 1. Визуальный

2. Инструментальный

Место проведения

| Участковое лесничество | Урочище (дача) | Квартал | Выдел | Площадь выдела, га | Лесопатологический выдел | Площадь лесопатологического выдела, га |
|------------------------|----------------|---------|-------|--------------------|--------------------------|--|
| Пугачевское | | 25 | 11 | 2,1 | - | - |

Лесопатологическое обследование проведено на общей площади 2,1 га.

Кадастровый номер участка: _____
(для участков, предоставленных в постоянное (бессрочное) пользование, аренду)

Документ о праве пользования:

(тип документа о праве пользования, дата, номер, вид разрешенного использования лесов)

2.4.3. Поражено болезнями:

| Болезнь/возбудитель | Порода | Встречаемость % от запаса насаждения | Степень поражения лесного насаждения (слабая, средняя, сильная) |
|---------------------|--------|--|---|
| 1 | 2 | 3 | 4 |
| | | | |

2.5. Выборке подлежит 11 % деревьев (указывается общий % запаса деревьев, подлежащий рубке, от общего запаса насаждения),

в том числе:

Без признаков ослабления _____ % (причины назначения) _____ ;
 Ослабленных _____ % (причины назначения) _____ ;
 Сильно ослабленных _____ % (причины назначения) _____ ;
 Усыхающих _____ % (причины назначения) _____ ;
 Свежего сухостоя _____ %,
 Свежего ветровала _____ %;
 Свежего бурелома _____ %;
 Старого сухостоя 11 %;
 Старого ветровала _____ %;
 Старого бурелома _____ %.

2.6. Полнота лесного насаждения после уборки деревьев, подлежащих рубке, составит 0,6 .
 Критическая полнота для данной категории лесных насаждений и преобладающей породы составляет не лимитируется .

ЗАКЛЮЧЕНИЕ к инструментальному обследованию участка.

СКС насаждения - 2,61 , насаждение с нарушенной устойчивостью. Назначается ВСР.
 С целью предотвращения негативных процессов или снижения ущерба от их воздействия назначено:

| Участковое лесничество | Урочище (дача) | Квартал | Выдел | Площадь выдела, га | Лесопатологический выдел | Площадь лесопатологического выдела, га | Вид мероприятия | Площадь, мероприятия, га | Породы | Доля выбираемой древесины по запасу, % | Рекомендуемый срок проведения мероприятия |
|------------------------|----------------|---------|-------|--------------------|--------------------------|--|-----------------|--------------------------|----------|--|---|
| 1 | 2 | 3 | 4 | 5 | 6 | 7 | 8 | 9 | 10 | 11 | 12 |
| Пугачевское | | 25 | 11 | 2,1 | - | - | СВР | 2,1 | Дуб, вяз | 11 | 2022 |

Ведомость временной пробной площади и абрис участка прилагаются (приложение 2 и 3 к Акту).

РЕКОМЕНДАЦИИ по проведению мероприятий, не относящихся к мероприятиям по предупреждению распространения вредных организмов.

Дата проведения ЛПО 07.06.2021

Дата составления документа 17.06.2021

Исполнитель работ по проведению лесопатологического обследования:

ФИО М.Г. Зубарев Должность Начальник ОГУ «Пугачевский лесхоз»

Подпись _____ Телефон (8-845-74) 2-17-89

Ведомость участков леса с выявленными несоответствиями таксационным описаниям

Субъект Российской Федерации Саратовская область Лесничество Пугачевское
 Участковое лесничество Пугачевское Урочище (лесная дача) _____

| 1 | 2 | 3 | 4 | 5 | 6 | 7 | 8 | 9 | 10 | Таксационная характеристика | | | | | | | | Заложено пробных площадей | | | | | | |
|------|----|----|-----|----------|---|-----|----|---|----|-----------------------------|---------------|-----|----|----|----|-----|----|---------------------------|-----|----|----|-------------------|---------------|-----|
| | | | | | | | | | | 11 | 12 | 13 | 14 | 15 | 16 | 17 | 18 | 19 | 20 | 21 | | | | |
| 1995 | 25 | 11 | 2,1 | защитные | Леса, расположенные в водоохраных зонах | ОЗУ | ТО | х | х | - | 7Дпн1В2 Тч | дуб | 65 | 16 | 22 | Дкл | 5 | 4 | 120 | 20 | 21 | общая площадь, га | | |
| | | | | | | | | | | | | | | | | | | | | | | | 7Дпн1В2 Тч | дуб |
| | | | | | | | Ф | - | - | | | | | | | | | | | | | | | |

Условные обозначения:


ТО- таксационные описания

Ф- фактическая характеристика лесного насаждения

Исполнитель работ по проведению лесопатологического обследования:

ФИО М.Г. Зубарев

Подпись



Результаты проведения лесопатологического обследования лесных насаждений

Субъект Российской Федерации Саратовская область Лесничество Пугачевское
Участковое лесничество Пугачевское Урочище (лесная дача) Пугачевское
за июнь 2021 г

| Номер квартала | Номер выдела | Площадь выдела, га | Целевое назначение лесов | Категория защитных лесов | ОЗУ | Номер лесопатологического выдела | Площадь лесопатологического выдела, га | Таксационная характеристика лесного насаждения | | | | | | | | | | Число деревьев на временной пробной площади, шт. | Распределение деревьев по категориям состояния, % от запаса | | | | | | | | | | Причина ослабления, повреждения | Назначенные мероприятия | | | | | | |
|----------------|--------------|--------------------|--------------------------|--------------------------|-----|----------------------------------|--|--|--------|--------------|-------------------|---------------------|----------|---------|---------|--------------------|--------------------------|--|---|----|--------------------|----|-----------|----|-----------------|----------------|-----------------|----------------|---------------------------------|-----------------------------|-----|-------------|-----|-----|----|--|
| | | | | | | | | состав | порода | возраст, лет | средняя высота, м | средний диаметр, см | тип леса | полнота | бонитет | запас общин, км/га | без признаков ослабления | | ослабленные | | сильно ослабленные | | усыхающие | | свежий ветровал | свежий дурелом | старый ветровал | старый дурелом | | Подлежит рубке, % от запаса | вид | площадь, га | | | | |
| 1 | 2 | | | | | | 8 | 9 | 10 | 11 | 12 | 13 | 14 | 15 | 16 | 17 | 18 | 19 | 20 | 21 | 22 | 23 | 24 | 25 | 26 | 27 | 28 | 29 | 30 | 31 | 32 | 33 | 34 | 35 | 36 | |
| 25 | 11 | 2,1 | защитные | 120 | | | | Длпн | 91 | 19 | 28 | Дкл | 6 | 4 | 190 | 58 | 27 | 16 | 22 | 22 | 22 | 22 | 22 | 22 | 22 | | | 13 | | | 830 | 11 | 512 | 2,1 | | |
| | | | | | | | | В | | | | | | | | | 9 | 67 | 33 | | | | | | | | | | | | | | | | | |
| | | | | | | | | Тч | | | | | | | | | 7 | | 67 | 33 | | 33 | | | | | | | | | | | | | | |
| Итого | | | | | | | | | | | | | | | | | 74 | 29 | 21 | 18 | 21 | 21 | 18 | | | | | 11 | | | | | | | | |

Примечание:

Категория защитных лесов:
120- леса, расположенные в водоохранных зонах;
Причина ослабления, повреждения:
830- засуха;
Назначение мероприятия (вид):
512- выборочная санитарная рубка.
Условные обозначения: Н – деревья не подлежат рубке; Р – деревья подлежат рубке.
Исполнитель работ по проведению лесопатологического обследования:

ФИО М.Г. Зубарев Подпись  Дата составления документа 17.06.2021

ВРЕМЕННАЯ ПРОБНАЯ ПЛОЩАДЬ № ____

1.1. Субъект Российской Федерации Саратовская область

Лесничество Пугачёвское Участковое лесничество Пугачёвское Урочище (дача) _____

Квартал 25 Выдел 11 Площадь 2,1 га Площадь очага, га _____

Лесопатологический выдел _____ Площадь лесопатологического выдела _____ га.

1.2. Метод перече́та:

сплошной, ленты пере́чета, круговые площадки постоянного радиуса, реласкопические площадки
(нужное подчеркнуть).

Количество лент/ площадок -/4 шт. размеры площадок (длина x ширина/радиус) 13,8 м.

Размер временной пробной площади 0,2 га

1.3. Фактическая таксационная характеристика насаждения:

Состав 7Дпн1В2Тч возраст 91 лет; тип леса Дкл полнота 6 бонитет 4

Запас сырорастущий (общий) на га 170 (190) кбм возобновление _____

1.4. Номер очага вредных организмов _____

Тип очага вредных организмов: эпизодический, хронический (нужное подчеркнуть)

Фаза развития очага вредных организмов: начальная, нарастания численности, собственно вспышка,
кризис (подчеркнуть).

1.5. Причина ослабления, повреждения насаждения и время; Засуха (830)

Состояние насаждения: сильно ослабленные

Средневзвешенная категория состояния насаждения: 2,61

1.6. Назначенные мероприятия: требуется выборочно- санитарная рубка (512)

Исполнитель работ по проведению лесопатологического обследования:

ФИО М.Г. Зубарев Подпись  Дата составления документа 17.06.2021

ВЕДОМОСТЬ ПЕРЕЧЕТА ДЕРЕВЬЕВ
(для сплошного, ленточного и перечета на круговых площадках постоянного радиуса)

Порода: дуб средневзвешенная категория состояния 2,78

| Ступени толщины, см | Количество деревьев по категориям состояния, шт | | | | | | | | | | | | | | | | Всего шт./куб.м | в т.ч. подлежат рубке, % |
|------------------------------|---|---|----|---|----|---|----|---|----|----|----------|----|----|----------|----|----|-----------------|--------------------------|
| | 1 | | 2 | | 3 | | 4 | | 5 | | 5(а,б,в) | | | 5(г,д,е) | | | | |
| | Н | З | Н | З | Н | З | Н | З | Н | З | Н | З | О | Н | З | О | | |
| 1 | 2 | 3 | 4 | 5 | 6 | 7 | 8 | 9 | 10 | 11 | 12 | 13 | 14 | 15 | 16 | 17 | 18 | 19 |
| 8 | | | | | | | | | | | | | | | | | | |
| 12 | | | | | | | | | | | | | | | | | | |
| 16 | | | | | | | | | | | | | | | | | | |
| 20 | | | | | | | | | | | | | | | | | | |
| 24 | 2 | | 2 | | 2 | | 2 | | 6 | | | | | 6 | | | 14/5 | 43 |
| 28 | 7 | | 8 | | 8 | | 9 | | 3 | | | | | 3 | | | 35/20 | 8 |
| 32 | 5 | | | | 2 | | 2 | | | | | | | | | | 9/7 | |
| Итого, шт | 14 | | 10 | | 12 | | 13 | | 9 | | | | | 9 | | | 58 | 16 |
| Итого, куб.м | 9 | | 5 | | 7 | | 7 | | 4 | | | | | 4 | | | 32 | 13 |
| Итого, % от запаса по породе | 27 | | 16 | | 22 | | 22 | | 13 | | | | | 13 | | | 100 | 13 |

Порода: вяз средневзвешенная категория состояния 1,33

| Ступени толщины, см | Количество деревьев по категориям состояния, шт | | | | | | | | | | | | | | | | Всего шт./куб.м | в т.ч. подлежат рубке, % |
|------------------------------|---|---|----|---|---|---|---|---|----|----|----------|----|----|----------|----|----|-----------------|--------------------------|
| | 1 | | 2 | | 3 | | 4 | | 5 | | 5(а,б,в) | | | 5(г,д,е) | | | | |
| | Н | З | Н | З | Н | З | Н | З | Н | З | Н | З | О | Н | З | О | | |
| 1 | 2 | 3 | 4 | 5 | 6 | 7 | 8 | 9 | 10 | 11 | 12 | 13 | 14 | 15 | 16 | 17 | 18 | 19 |
| 8 | | | | | | | | | | | | | | | | | | |
| 12 | | | | | | | | | | | | | | | | | | |
| 16 | | | | | | | | | | | | | | | | | | |
| 20 | | | | | | | | | | | | | | | | | | |
| 24 | 3 | | 3 | | | | | | | | | | | | | | 6/2 | |
| 28 | 3 | | | | | | | | | | | | | | | | 3/1 | 33 |
| 32 | | | | | | | | | | | | | | | | | | |
| Итого, шт | 6 | | 3 | | | | | | | | | | | | | | 9 | 20 |
| Итого, куб.м | 2 | | 1 | | | | | | | | | | | | | | 3 | 20 |
| Итого, % от запаса по породе | 67 | | 33 | | | | | | | | | | | | | | 100 | 20 |

Порода: тополь средневзвешенная категория состояния 2,33

| Ступени толщины, см | Количество деревьев по категориям состояния, шт | | | | | | | | | | | | | | | | Всего шт./куб.м | в т.ч. подлежат рубке, % |
|------------------------------|---|---|----|---|----|---|---|---|----|----|----------|----|----|----------|----|----|-----------------|--------------------------|
| | 1 | | 2 | | 3 | | 4 | | 5 | | 5(а,б,в) | | | 5(г,д,е) | | | | |
| | Н | З | Н | З | Н | З | Н | З | Н | З | Н | З | О | Н | З | О | | |
| 1 | 2 | 3 | 4 | 5 | 6 | 7 | 8 | 9 | 10 | 11 | 12 | 13 | 14 | 15 | 16 | 17 | 18 | 19 |
| 8 | | | | | | | | | | | | | | | | | | |
| 12 | | | | | | | | | | | | | | | | | | |
| 16 | | | | | | | | | | | | | | | | | | |
| 20 | | | 2 | | 1 | | | | | | | | | | | | 3/1 | |
| 24 | | | 2 | | 2 | | | | | | | | | | | | 4/2 | |
| 28 | | | | | | | | | | | | | | | | | | |
| 32 | | | | | | | | | | | | | | | | | | |
| Итого, шт | | | 4 | | 3 | | | | | | | | | | | | 7 | |
| Итого, куб.м | | | 2 | | 1 | | | | | | | | | | | | 3 | |
| Итого, % от запаса по породе | | | 67 | | 33 | | | | | | | | | | | | 100 | |

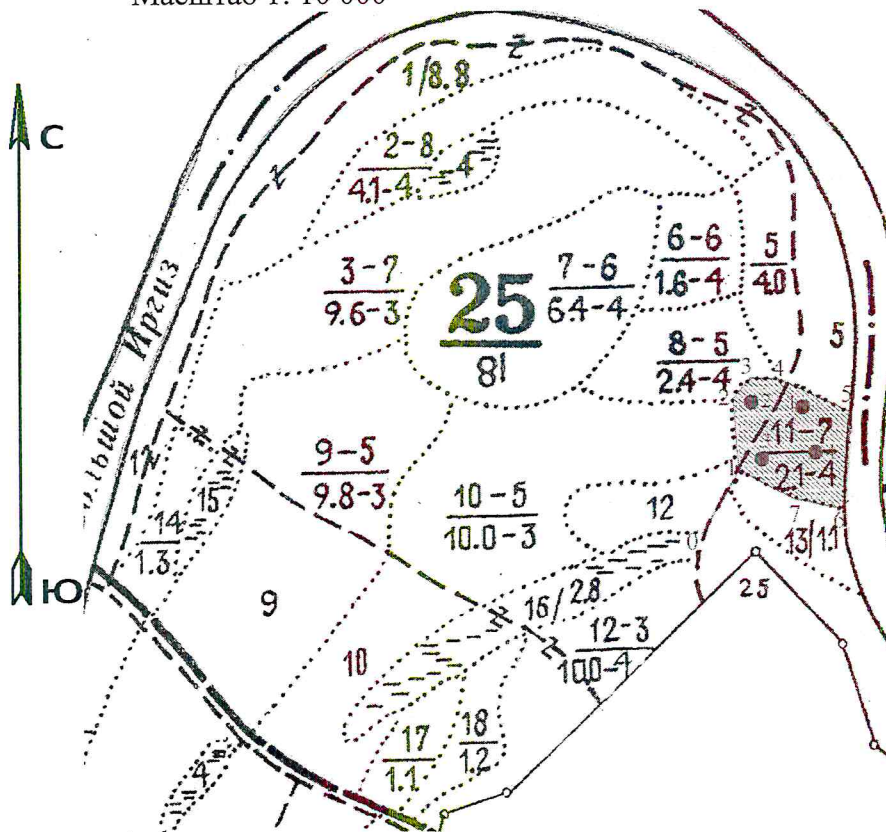
По насаждению: дуб,вяз,тополь средневзвешенная категория состояния 2,61

| Ступени толщины, см | Количество деревьев по категориям состояния, шт | | | | | | | | | | | | | | | | Всего шт./куб.м | в т.ч. подлежат рубке, % |
|----------------------------------|---|---|----|---|----|---|----|---|----|----|----------|----|----|----------|----|----|-----------------|--------------------------|
| | 1 | | 2 | | 3 | | 4 | | 5 | | 5(а,б,в) | | | 5(г,д,е) | | | | |
| | Н | З | Н | З | Н | З | Н | З | Н | З | Н | З | О | Н | З | О | | |
| 1 | 2 | 3 | 4 | 5 | 6 | 7 | 8 | 9 | 10 | 11 | 12 | 13 | 14 | 15 | 16 | 17 | 18 | 19 |
| 8 | | | | | | | | | | | | | | | | | | |
| 12 | | | | | | | | | | | | | | | | | | |
| 16 | | | | | | | | | | | | | | | | | | |
| 20 | | | 2 | | 1 | | | | | | | | | | | | 3/1 | |
| 24 | 5 | | 7 | | 4 | | 2 | | 6 | | | | | 6 | | | 24/9 | 25 |
| 28 | 10 | | 8 | | 8 | | 9 | | 3 | | | | | 3 | | | 38/21 | 8 |
| 32 | 5 | | | | 2 | | 2 | | | | | | | | | | 9/7 | |
| Итого, шт | 20 | | 17 | | 15 | | 13 | | 9 | | | | | 9 | | | 74 | 12 |
| Итого, куб.м | 11 | | 8 | | 8 | | 7 | | 4 | | | | | 4 | | | 38 | 11 |
| Итого, % от запаса по насаждению | 29 | | 21 | | 21 | | 18 | | 11 | | | | | 11 | | | 100 | 11 |

Условные обозначения: Н - не заселено (не поражено, не повреждено), З - заселено стволовыми вредителями Поражено болезнями, повреждено огнем), О - отработано вредителями.

Абрис участка Пугачёвское участковое лесничество квартал 25 выдел 11, площадь 2,1 га

Масштаб 1: 10 000



| № | Координаты точки | | Румбы линий | Длина, м. |
|---|------------------|-------------|----------------|--------------|
| | N | E | | |
| 0 | 51°57'33.26 | 48°46'28.42 | СВ-32 | 95 |
| 1 | 51°57'35.79 | 48°46'31.38 | СЗ-7 | 93 |
| 2 | 51°57'38.75 | 48°46'31.48 | СВ-40 | 45 |
| 3 | 51°57'39.64 | 48°46'32.97 | ЮВ-89 | 41 |
| 4 | 51°57'39.42 | 48°46'34.83 | ЮВ-63 | 100 |
| 5 | 51°57'38.00 | 48°46'39.07 | ЮЗ-7 | 138 |
| 6 | 51°57'33.70 | 48°46'38.33 | СЗ-74 | 60 |
| 7 | 51°57'34.34 | 48°46'35.13 | СЗ-63 | 85 |
| 1 | 51°57'35.79 | 48°46'31.38 | | |

| № квартала | № выдела | № лесного логического выдела | Размер ленты (круговой площадки) перечёта | | | | | Координаты начала, конца и поворотных точек лент перечёта/центров круговых площадок перечёта | |
|------------|----------|---------------------------------|---|-----------|------------|------------|----------------|---|-------------|
| | | | № ленты (площадки) | длина, м. | ширина, м. | радиус, м. | площадь, га | | |
| 25 | 11 | | 1 | | | 13,8 | 0,06 | 51°57'38.18 | 48°46'36.17 |
| 25 | 11 | | 2 | | | 13,8 | 0,06 | 51°57'38.57 | 48°46'32.75 |
| 25 | 11 | | 3 | | | 13,8 | 0,06 | 51°57'36.14 | 48°46'32.97 |
| 25 | 11 | | 4 | | | 13,8 | 0,06 | 51°57'36.21 | 48°46'36.75 |

Условные обозначения:

● круговая площадка перечёта

▨ обследуемый участок

Исполнитель работ по проведению лесопатологического обследования:

Ф.И.О. М.Г.Зубарев Подпись _____

Дата составления документа 17.06.2021

ВЫПИСКА ИЗ ГОСУДАРСТВЕННОГО ЛЕСНОГО РЕЕСТРА

на « 11 » июня 2021 г.

Орган государственной власти, осуществляющий ведение государственного лесного реестра на территории Саратовской области: **министерство природных ресурсов и экологии Саратовской области в лице первого заместителя министра - начальника управления лесного хозяйства Попов В.Г.**

Правообладатель земель лесного фонда на территории Саратовской области: **министерство природных ресурсов и экологии Саратовской области** (согласно п. 11 Положения о министерстве природных ресурсов и экологии Саратовской области, утвержденного постановлением Правительства Саратовской области от 08 октября 2013 г. № 537-П «Вопросы министерства природных ресурсов и экологии Саратовской области» и п.п. 2 п.1 ст. 83 Лесного кодекса РФ)

Заявитель: Министерство природных ресурсов и экологии Саратовской области (во исполнении пункта 1.7 протокола совещания Департамента лесного хозяйства по Приволжскому федеральному округу, ФБУ «Рослесозащита» №01-05/3678 от 27.12.2016)

Информация по запрашиваемому лесному участку:

Собственность: Российской Федерации

Категория земель: земли лесного фонда

ХАРАКТЕРИСТИКА ЛЕСНОГО УЧАСТКА

Адрес (местоположение) лесного участка: Пугачевский район

| | |
|-----------------------------|--|
| Лесничество | Пугачевское |
| Участковое лесничество | Пугачевское |
| Общая площадь, га | 2,1 |
| Категория лесов | Защитные |
| Категория защитности лесов | леса, расположенные в водоохранных зонах |
| Возможный вид использования | Заготовка древесины |

Таксационная характеристика лесного участка:

| № квартала | № выдела | Площадь, га | Состав | Возраст | Высота | Диаметр | Бонитет | Тип леса | ТУМ | Полнота | Запас, м3/га |
|--|----------|-------------|-----------|---------|--------|---------|---------|----------|-------|---------|--------------|
| по материалам лесоустройства 1995 г. | | | | | | | | | | | |
| 25 | 11 | 2,1 | 7Дпн1В2Тч | 65 | 16 | 22 | 4 | дкл | Д2_3П | 0,5 | 120 |
| На основании акта несоответствия лесного 2021 года | | | | | | | | | | | |
| 25 | 11 | 2,1 | 7Дпн1В2Тч | 91 | 19 | 28 | 4 | дкл | Д2_3П | 0,6 | 170 |
| Итого | | 2,1 | | | | | | | | | |

Наименование, местонахождение юридического лица /ФИО физического лица/ - **лесопользователя (арендатора) / Документы – договор аренды лесного участка часть отсутствуют.**

(договор аренды лесного участка, постоянное (бессрочное) пользование лесным участком, договор безвозмездного срочного пользования лесным участком, реквизиты договора, срок пользования)

Особые отметки: нет.

Приложение к акту лесопатологического обследования № 010/19 (инструментальный способ).

Первый заместитель министра-начальник управления лесного хозяйства

Попов В.Г.

11.06.2021

Подпись



ФИО

Дата

МП

Карта-схема расположения и границы лесного участка Саратовская область

(субъект Российской Федерации, муниципальное образование)

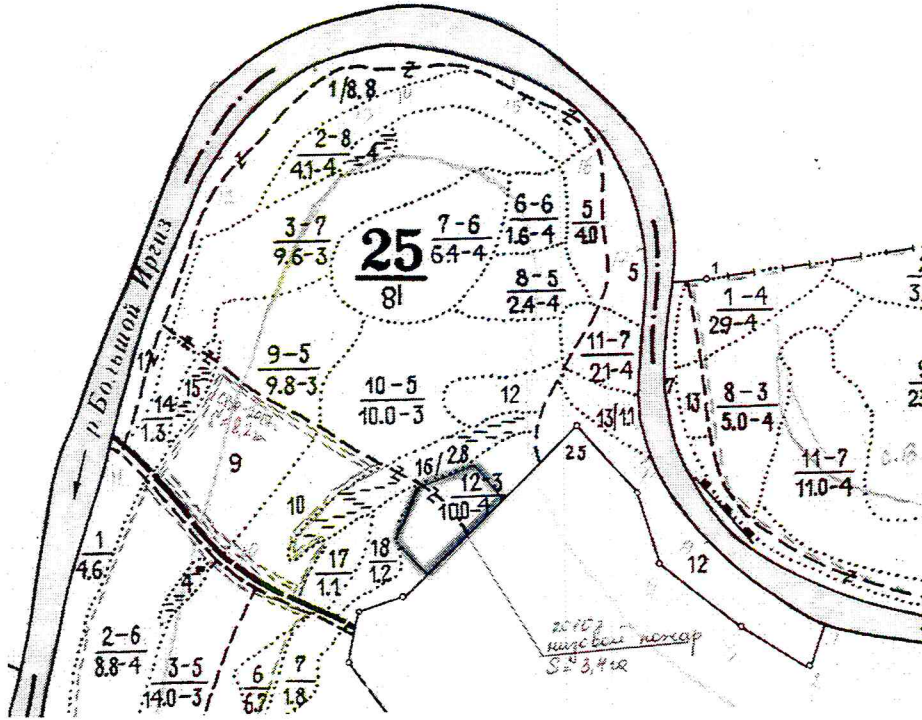
Лесничество (лесопарк) **Пугачевское**

(название)

Участковое лесничество **Пугачевское, квартал 25**

(название)

Собственность - Российской Федерации;



Первый заместитель министра -
начальник управления лесного
хозяйства
Попов В.Г.

ФИО

11.06.2021

Дата



Подпись

МП

УТВЕРЖДАЮ:
Первый заместитель министра-
начальник управления
лесного хозяйства министерства
природных ресурсов и экологии
Саратовской области


В.Г. Попов

«25» июня 2021г.

Акт
лесопатологического обследования № 011/19
лесных насаждений Пугачёвского лесничества
(лесничество)
Саратовской области
(субъект Российской Федерации)

Способ лесопатологического обследования: 1. Визуальный

2. Инструментальный

Место проведения

| Участковое лесничество | Урочище (дача) | Квартал | Выдел | Площадь выдела, га | Лесопатологический выдел | Площадь лесопатологического выдела, га |
|------------------------|----------------|---------|-------|--------------------|--------------------------|--|
| Пугачевское | | 25 | 13 | 1,1 | - | - |

Лесопатологическое обследование проведено на общей площади 1,1 га.

Кадастровый номер участка: _____
(для участков, предоставленных в постоянное (бессрочное) пользование, аренду)

Документ о праве пользования:

(тип документа о праве пользования, дата, номер, вид разрешенного использования лесов)

2.4.3. Поражено болезнями:

| Болезнь/возбудитель | Порода | Встречаемость % от запаса насаждения | Степень поражения лесного насаждения (слабая, средняя, сильная) |
|---------------------|--------|--|---|
| 1 | 2 | 3 | 4 |
| | | | |

2.5. Выборке подлежит 11 % деревьев (указывается общий % запаса деревьев, подлежащий рубке, от общего запаса насаждения),

в том числе:

Без признаков ослабления % (причины назначения) ;
 Ослабленных % (причины назначения) ;
 Сильно ослабленных % (причины назначения) ;
 Усыхающих % (причины назначения) ;
 Свежего сухостоя %,
 Свежего ветровала %;
 Свежего бурелома %;
 Старого сухостоя 11 %;
 Старого ветровала %;
 Старого бурелома %.

2.6. Полнота лесного насаждения после уборки деревьев, подлежащих рубке, составит 0,5 .
 Критическая полнота для данной категории лесных насаждений и преобладающей породы составляет не лимитируется .

ЗАКЛЮЧЕНИЕ к инструментальному обследованию участка.

СКС насаждения- 2,51 , насаждение с нарушенной устойчивостью. Назначается ВСР.
 С целью предотвращения негативных процессов или снижения ущерба от их воздействия назначено:

| Участковое лесничество | Урочище (дача) | Квартал | Выдел | Площадь выдела, га | Лесопатоло- гический выдел | Площадь лесопатологическ ого выдела, га | Вид мероприятия | Площадь, мероприятия, га | Породы | Доля выбираемой древесины по запасу, % | Рекомендуемый сроки проведе- ния мероприятия |
|---------------------------|-------------------|---------|-------|-----------------------|-------------------------------|---|-----------------|-----------------------------|-------------|---|---|
| | | | | | | | | | | | |
| Пугачевское | | 25 | 13 | 1,1 | - | - | СВР | 1,1 | Дуб, вяз | 11 | 2022 |

Ведомость временной пробной площади и абрис участка прилагаются (приложение 2 и 3 к Акту).

РЕКОМЕНДАЦИИ по проведению мероприятий, не относящихся к мероприятиям по предупреждению распространения вредных организмов.

Дата проведения ЛПО 07.06.2021

Дата составления документа 17.06.2021

Исполнитель работ по проведению лесопатологического обследования:

ФИО М.Г. Зубарев Должность Начальник ОГУ «Пугачевский лесхоз»

Подпись  Телефон (8-845-74) 2-17-89

Ведомость участков леса с выявленными несоответствиями таксационным описаниям

Субъект Российской Федерации Саратовская область Лесничество Пугачевское
Участковое лесничество Пугачевское Урочище (лесная дача) _____

| 1 | 2 | 3 | 4 | 5 | 6 | 7 | 8 | 9 | 10 | Таксационная характеристика | | | | | | | | Заложено | | | |
|------|----|----|-----|----------|---|---|----|---|----|-------------------------------|-------------------|--------------|--------------------|--------------------------|--------------------------|-----|-----------------|----------------------------------|--|--------|--------|
| | | | | | | | | | | год проведения лесосурьейства | номер квартала | номер выдела | площадь выдела, га | целевое назначение лесов | категория защитных лесов | ОЗУ | источник данных | номер лесопатологического выдела | площадь лесопатологического выдела, га | состав | порода |
| 1995 | 25 | 13 | 1,1 | защитные | Леса, расположенные в водоохраных зонах | | ТО | x | x | | 3Дпн1Ос 1В5Клт | дуб | 75 | 15 | 28 | Дкл | 5 | 4 | 80 | 20 | 21 |
| | | | | | | | Ф | - | - | | 3Дпн1Ос 1В5Клт | дуб | 101 | 17 | 32 | Дкл | 6 | 4 | 149 (170) | 2 | 0,1 |

Условные обозначения:
ТО- таксационные описания
Ф- фактическая характеристика лесного насаждения

Исполнитель работ по проведению лесопатологического обследования:

ФИО М.Г. Зубарев Подпись _____

Результаты проведения лесопатологического обследования лесных насаждений

Субъект Российской Федерации Саратовская область Лесничество Пугачевское

Участковое лесничество Пугачевское Урочище (лесная дача) Пугачевское

за сентябрь 2021 г

| Номер квартала | Номер выдела | Площадь выдела, га | Целевое назначение лесов | Категория защитных лесов | ОЗУ | Номер лесопатологического выдела | Площадь лесопатологического выдела, га | состав | Таксационная характеристика лесного насаждения | | | | возраст, лет | средняя высота, м | средний диаметр, см | тип леса | полнота | бонитет | Запас общий, км/га | Число деревьев на временной пробной площади, шт. | Распределение деревьев по категориям состояния, % от запаса | | | | | | | | | | | | Причина ослабления, повреждения | Подлежит рубке, % от запаса | Назначенные мероприятия | | | | | | | | | |
|----------------|--------------|--------------------|--------------------------|--------------------------|-----|----------------------------------|--|---------------|--|-----|----|--------------------|--------------|-------------------|---------------------|----------|---------|---------|--------------------|--|---|----|----|--------------|-----------------|----------------|--------------|-----------------|----------------|----|----|----|---------------------------------|-----------------------------|-------------------------|-----|--|--|--|--|--|--|--|--|
| | | | | | | | | | ослабленные | | | сильно ослабленные | | | | | | | | | ухаживаемые | | | свежий сухой | свежий ветровал | свежий бурелом | старый сухой | старый ветровал | старый бурелом | | | | | | | | | | | | | | | |
| Н | Р | В | Н | Р | В | Н | Р | В | Н | Р | В | Н | Р | В | Н | Р | В | Н | Р | В | | | | | | | | | | | | | | | | | | | | | | | | |
| 1 | 2 | 3 | 4 | 5 | 6 | 7 | 8 | 9 | 10 | 11 | 12 | 13 | 14 | 15 | 16 | 17 | 18 | 19 | 20 | 21 | 22 | 23 | 24 | 25 | 26 | 27 | 28 | 29 | 30 | 31 | 32 | 33 | 34 | 35 | 36 | | | | | | | | | |
| 25 | 13 | 1,1 | защитные | 120 | | | | 3Дпн10с1В3Клт | Дпн | 101 | 17 | 32 | Дел | 6 | 4 | 170 | 7 | 33 | 33 | | | | | 17 | | | | | 17 | | | | 830 | 11 | 512 | 1,1 | | | | | | | | |
| | | | | | | | | | | | | | | | | | | 7 | 34 | | | | 33 | | | | | | | | | | | | | | | | | | | | | |
| | | | | | | | | | | | | | | | | | | 7 | 50 | | | | 50 | | | | | | | | | | | | | | | | | | | | | |
| | | | | | | | | | | | | | | | | | | 79 | 29 | | | | 29 | | | | | | | | | | | | | | | | | | | | | |
| | | | | | | | | | | | | | | | | | | 100 | 33 | | | | 17 | | | | | | | | | | | | | | | | | | | | | |
| | | | | | | | | | | | | | | | | | | | | | | | | | | | | | | | | | | | | | | | | | | | | |
| | | | | | | | | | | | | | | | | | | | | | | | | | | | | | | | | | | | | | | | | | | | | |
| | | | | | | | | | | | | | | | | | | | | | | | | | | | | | | | | | | | | | | | | | | | | |
| | | | | | | | | | | | | | | | | | | | | | | | | | | | | | | | | | | | | | | | | | | | | |
| | | | | | | | | | | | | | | | | | | | | | | | | | | | | | | | | | | | | | | | | | | | | |
| | | | | | | | | | | | | | | | | | | | | | | | | | | | | | | | | | | | | | | | | | | | | |

Примечание:

Категория защитных лесов:

120- леса, расположенные в водоохранных зонах;

Причина ослабления, повреждения:

830- засуха;

Назначение мероприятия (вид):

512- выборочная санитарная рубка.

Условные обозначения: Н – деревья не подлежат рубке; Р – деревья подлежат рубке.

Исполнитель работ по проведению лесопатологического обследования:

ФИО М.Г. Зубарев

Подпись

Дата составления документа 17.06.2021

ВРЕМЕННАЯ ПРОБНАЯ ПЛОЩАДЬ № _____

1.1. Субъект Российской Федерации Саратовская область

Лесничество Пугачёвское Участковое лесничество Пугачёвское Урочище (дача) _____

Квартал 25 Выдел 13 Площадь 1,1 га Площадь очага, га _____

Лесопатологический выдел _____ Площадь лесопатологического выдела _____ га.

1.2. Метод перече́та:

сплошной, ленты перече́та, круговые площадки постоянного радиуса, реласкопические площадки
(нужное подчеркнуть).

Количество лент/ площадок -/2 шт. размеры площадок (длина x ширина/радиус) 13,8 м.

Размер временной пробной площади 0,1 га

1.3. Фактическая таксационная характеристика насаждения:

Состав 3Дпн1Ос1В5Клт возраст 101 лет; тип леса Дкл полнота 6 бонитет 4

Запас сырорастущий (общий) на га 149 (170) кбм возобновление _____

1.4. Номер очага вредных организмов _____

Тип очага вредных организмов: эпизодический, хронический (нужное подчеркнуть)

Фаза развития очага вредных организмов: начальная, нарастания численности, собственно вспышка,
кризис (подчеркнуть).

1.5. Причина ослабления, повреждения насаждения и время; Засуха (830)

Состояние насаждения: сильно ослабленные

Средневзвешенная категория состояния насаждения: 2,51

1.6. Назначенные мероприятия: требуется выборочно- санитарная рубка (512)

Исполнитель работ по проведению лесопатологического обследования:

ФИО М.Г. Зубарев Подпись  Дата составления документа 17.06.2021

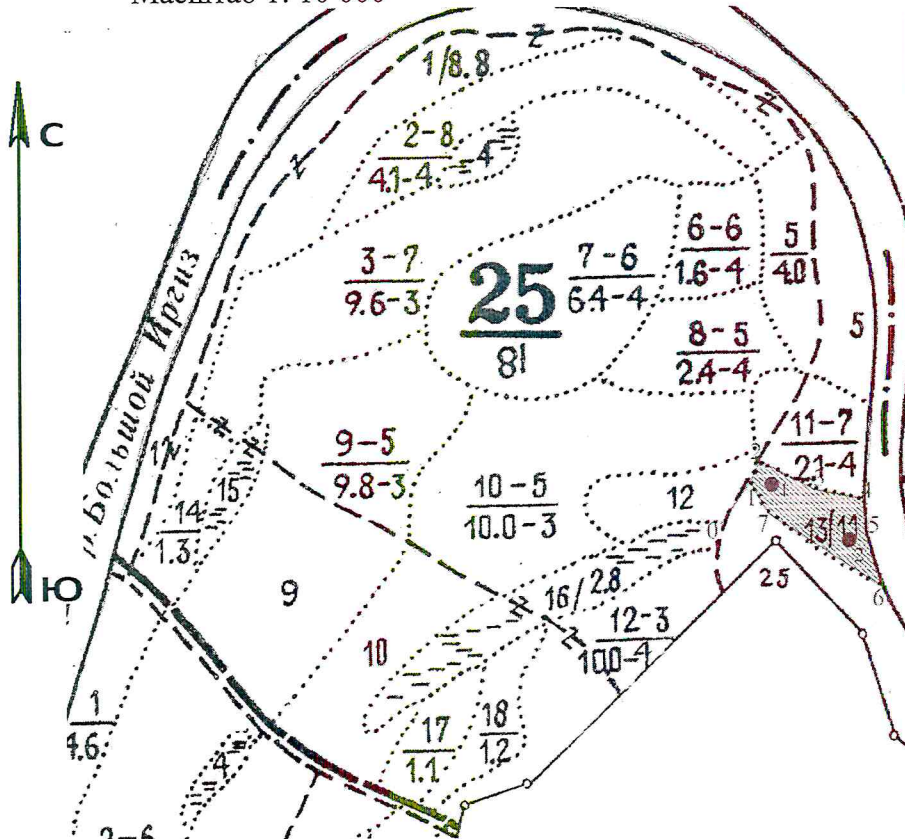
По насаждению: дуб, вяз, осина, клен средневзвешенная категория состояния 2.51

| Ступени толщины, см | Количество деревьев по категориям состояния, шт | | | | | | | | | | | | | | | | | Всего шт./ куб.м | в т.ч. подлежат рубке, % |
|----------------------------------|---|---|----|---|----|---|----|---|----|----|----------|----|----|----------|----|----|----|------------------|--------------------------|
| | 1 | | 2 | | 3 | | 4 | | 5 | | 5(а,б,в) | | | 5(г,д,е) | | | | | |
| | Н | З | Н | З | Н | З | Н | З | Н | З | Н | З | О | Н | З | О | | | |
| 1 | 2 | 3 | 4 | 5 | 6 | 7 | 8 | 9 | 10 | 11 | 12 | 13 | 14 | 15 | 16 | 17 | 18 | 19 | |
| 8 | 2 | | 4 | | | | 2 | | | | | | | | | | | 8/- | |
| 12 | 8 | | 8 | | 12 | | 8 | | | | | | | | | | | 36/2 | |
| 16 | 13 | | 11 | | 3 | | 10 | | | | | | | | | | | 37/5 | |
| 20 | 1 | | | | 1 | | 3 | | | | | | | | | | | 5/2 | |
| 24 | 3 | | | | 1 | | | | 1 | | | | | 1 | | | | 5/2 15 | |
| 28 | | | 1 | | | | | | 2 | | | | | 2 | | | | 4/2 55 | |
| 32 | | | 1 | | 0 | | | | 1 | | | | | 1 | | | | 3/3 26 | |
| 36 | | | 1 | | | | | | | | | | | | | | | 1/1 | |
| 40 | 1 | | | | | | | | | | | | | | | | | 1/1 | |
| Итого, шт | 28 | | 26 | | 17 | | 23 | | 4 | | | | | 4 | | | | 100 4 | |
| Итого, куб.м | 6 | | 4 | | 3 | | 3 | | 2 | | | | | 2 | | | | 18 11 | |
| Итого, % от запаса по насаждению | 33 | | 22 | | 17 | | 17 | | 11 | | | | | 11 | | | | 100 11 | |

Условные обозначения: Н - не заселено (не поражено, не повреждено), З - заселено стволовыми вредителями Поражено болезнями, повреждено огнем), О - отработано вредителями.

Абрис участка
Пугачёвское участковое лесничество
квартал 25 выдел 13, площадь 1,1 га

Масштаб 1: 10 000



| № | Координаты точки | | Румбы линий | Длина, м. |
|---|------------------|-------------|-------------|-----------|
| | N | E | | |
| 0 | 51°57'33.26 | 48°46'28.42 | СВ-32 | 60 |
| 1 | 51°57'34.83 | 48°46'30.63 | СВ-32 | 25 |
| 2 | 51°57'35.79 | 48°46'31.38 | ЮВ-60 | 95 |
| 3 | 51°57'34.34 | 48°46'35.13 | ЮВ-77 | 60 |
| 4 | 51°57'33.70 | 48°46'38.33 | ЮВ-6 | 42 |
| 5 | 51°57'32.02 | 48°46'38.19 | ЮВ-10 | 72 |
| 6 | 51°57'29.83 | 48°46'38.81 | СЗ-53 | 186 |
| 7 | 51°57'33.35 | 48°46'31.79 | СЗ-34 | 45 |
| 1 | 51°57'34.83 | 48°46'30.63 | | |

| № квартала | № выдела | № лесного логического выдела | Размер ленты (круговой площадки) перечёта | | | | Координаты начала, конца и поворотных точек лент перечета/центров круговых площадок перечета | | |
|------------|----------|------------------------------|---|-----------|------------|------------|--|-------------|-------------|
| | | | № ленты (площадки) | длина, м. | ширина, м. | радиус, м. | | | площадь, га |
| 25 | 13 | | 1 | | | 13,8 | 0,06 | 51°57'34.68 | 48°46'32.04 |
| 25 | 13 | | 2 | | | 13,8 | 0,06 | 51°57'31.90 | 48°46'36.96 |

Условные обозначения:

● круговая площадка перечёта

▨ обследуемый участок

Исполнитель работ по проведению лесопатологического обследования:

Ф.И.О. М.Г.Зубарев Подпись _____

Дата составления документа _____ 17.06.2021

ВЫПИСКА ИЗ ГОСУДАРСТВЕННОГО ЛЕСНОГО РЕЕСТРА

на « 11 » июня 2021 г.

Орган государственной власти, осуществляющий ведение государственного лесного реестра на территории Саратовской области: **министерство природных ресурсов и экологии Саратовской области** в лице первого заместителя министра - **начальника управления лесного хозяйства Попов В.Г.**

Правообладатель земель лесного фонда на территории Саратовской области: **министерство природных ресурсов и экологии Саратовской области** (согласно п. 11 Положения о министерстве природных ресурсов и экологии Саратовской области, утвержденного постановлением Правительства Саратовской области от 08 октября 2013 г. № 537-П «Вопросы министерства природных ресурсов и экологии Саратовской области» и п.п. 2 п.1 ст. 83 Лесного кодекса РФ)

Заявитель: Министерство природных ресурсов и экологии Саратовской области (во исполнении пункта 1.7 протокола совещания Департамента лесного хозяйства по Приволжскому федеральному округу, ФБУ «Рослесозащита» №01-05/3678 от 27.12.2016)

Информация по запрашиваемому лесному участку:

Собственность: Российской Федерации

Категория земель: земли лесного фонда

ХАРАКТЕРИСТИКА ЛЕСНОГО УЧАСТКА

Адрес (местоположение) лесного участка: Пугачевский район

| | |
|-----------------------------|---|
| Лесничество | Пугачевское |
| Участковое лесничество | Пугачевское |
| Общая площадь, га | 1,1 |
| Категория лесов | Защитные |
| Категория защитности лесов | леса, расположенные в водоохраных зонах |
| Возможный вид использования | Заготовка древесины |

Таксационная характеристика лесного участка:

| № квартала | № выдела | Площадь, га | Состав | Возраст | Высота | Диаметр | Бонитет | Тип леса | ТУМ | Полнота | Запас, м3/га |
|--|----------|-------------|---------------|---------|--------|---------|---------|----------|-------|---------|--------------|
| по материалам лесоустройства 1995 г. | | | | | | | | | | | |
| 25 | 13 | 1,1 | 3Дпн1Ос1В5Клт | 75 | 15 | 28 | 4 | дкл | Д2 ЗП | 0,5 | 80 |
| На основании акта несоответствия лесного 2020 года | | | | | | | | | | | |
| 25 | 13 | 1,1 | 3Дпн1Ос1В5Клт | 101 | 17 | 32 | 4 | дкл | Д2 ЗП | 0,6 | 149 |
| Итого | | 1,1 | | | | | | | | | |

Наименование, местонахождение юридического лица /ФИО физического лица/ - **лесопользователя (арендатора) / Документы – договор аренды лесного участка часть отсутствуют.**

(договор аренды лесного участка, постоянное (бессрочное) пользование лесным участком, договор безвозмездного срочного пользования лесным участком, реквизиты договора, срок пользования)

Особые отметки: нет. Сухостой 6% от запаса.

Приложение к акту лесопатологического обследования № 011/19 (инструментальный способ).

Первый заместитель министра-
начальник управления лесного
хозяйства


Попов В.Г.

ФИО

Дата

11.06.2021

Подпись



Карта-схема расположения и границы лесного участка Саратовская область

(субъект Российской Федерации, муниципальное образование)

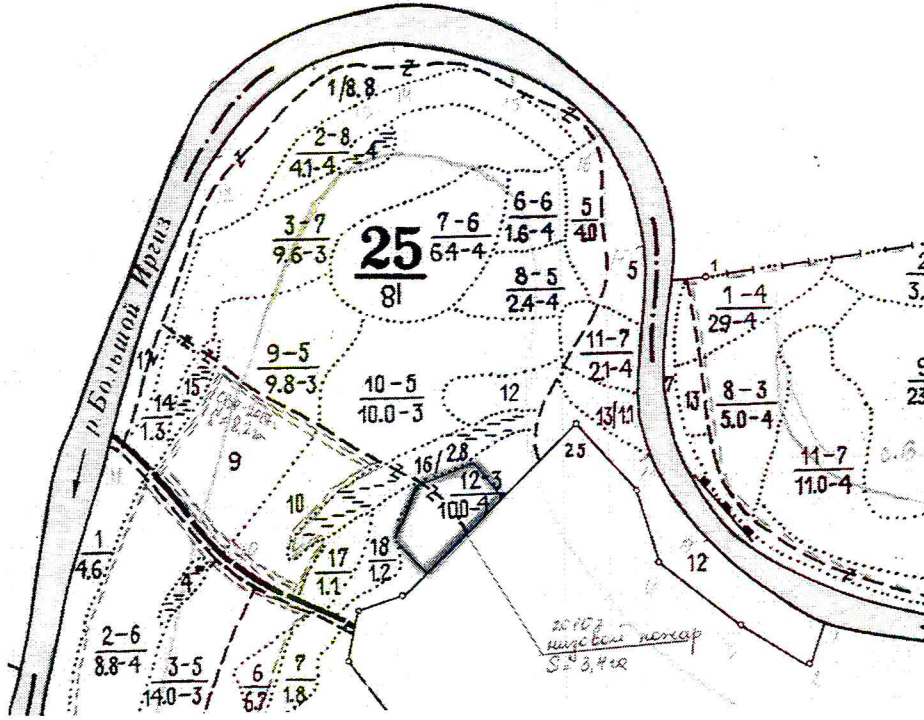
Лесничество (лесопарк) **Пугачевское**

(название)

Участковое лесничество **Пугачевское, квартал 25**

(название)

Собственность - Российской Федерации;



Первый заместитель министра -
начальник управления лесного
хозяйства

Попов В.Г.

ФИО

11.06.2021

Дата

Подпись



УТВЕРЖДАЮ:
Первый заместитель министра-
начальник управления
лесного хозяйства министерства
природных ресурсов и экологии
Саратовской области


В.Г. Попов

«25 июня» 2021г.

Акт
лесопатологического обследования № 012/19
лесных насаждений Пугачёвского лесничества
(лесничество)
Саратовской области
(субъект Российской Федерации)

Способ лесопатологического обследования: 1. Визуальный

2. Инструментальный

Место проведения

| Участковое лесничество | Урочище (дача) | Квартал | Выдел | Площадь выдела, га | Лесопатологический выдел | Площадь лесопатологического выдела, га |
|------------------------|----------------|---------|-------|--------------------|--------------------------|--|
| Пугачевское | | 25 | 14 | 1,3 | - | - |

Лесопатологическое обследование проведено на общей площади 1,3 га.

Кадастровый номер участка: _____
(для участков, предоставленных в постоянное (бессрочное) пользование, аренду)

Документ о праве пользования:

(тип документа о праве пользования, дата, номер, вид разрешенного использования лесов)

2.4.3. Поражено болезнями:

| Болезнь/возбудитель | Порода | Встречаемость % от запаса насаждения | Степень поражения лесного насаждения (слабая, средняя, сильная) |
|---------------------|--------|--|---|
| 1 | 2 | 3 | 4 |
| | | | |

2.5. Выборке подлежит 15 % деревьев (указывается общий % запаса деревьев, подлежащий рубке, от общего запаса насаждения),

в том числе:

Без признаков ослабления % (причины назначения) _____ ;
 Ослабленных % (причины назначения) _____ ;
 Сильно ослабленных % (причины назначения) _____ ;
 Усыхающих % (причины назначения) _____ ;
 Свежего сухостоя _____ %,
 Свежего ветровала _____ %;
 Свежего бурелома _____ %;
 Старого сухостоя 15 %;
 Старого ветровала _____ %;
 Старого бурелома _____ %.

2.6. Полнота лесного насаждения после уборки деревьев, подлежащих рубке, составит 0,6 .

Критическая полнота для данной категории лесных насаждений и преобладающей породы составляет 0,3 .

ЗАКЛЮЧЕНИЕ к инструментальному обследованию участка.

СКС насаждения- 2,53 , насаждение с нарушенной устойчивостью. Назначается ВСР. С целью предотвращения негативных процессов или снижения ущерба от их воздействия назначено:

| Участковое лесничество | Урочище (дача) | Квартал | Выдел | Площадь выдела, га | Лесопатологический выдел | Площадь лесопатологического выдела, га | Вид мероприятия | Площадь, мероприятия, га | Породы | Доля выбираемой древесины по запасу, % | Рекомендуемый срок проведения мероприятия |
|------------------------|----------------|---------|-------|--------------------|--------------------------|--|-----------------|--------------------------|--------|--|---|
| 1 | 2 | 3 | 4 | 5 | 6 | 7 | 8 | 9 | 10 | 11 | 12 |
| Пугачевское | | 25 | 14 | 1,3 | - | - | ВСР | 1,3 | вяз | 15 | 2022 |

Ведомость временной пробной площади и абрис участка прилагаются (приложение 2 и 3 к Акту).


РЕКОМЕНДАЦИИ по проведению мероприятий, не относящихся к мероприятиям по предупреждению распространения вредных организмов.

Дата проведения ЛПО 07.06.2021

Дата составления документа 17.06.2021

Исполнитель работ по проведению лесопатологического обследования:

ФИО М.Г. Зубарев Должность Начальник ОГУ «Пугачевский лесхоз»

Подпись  Телефон (8-845-74) 2-17-89

Ведомость участков леса с выявленными несоответствиями таксационным описаниям

Субъект Российской Федерации Саратовская область Лесничество Пугачевское
Участковое лесничество Пугачевское Урочище (лесная дача) _____

| 1 | 2 | 3 | 4 | 5 | 6 | 7 | 8 | 9 | 10 | Таксационная характеристика | | | | | | | | Заложено | | | |
|------------------------------|----------------|--------------|--------------------|--------------------------|---------------------------------|-----|-----------------|----------------------------------|--|-----------------------------|--------|--------------|-------------------|---------------------|----------|---------|---------|--------------------------------------|----------------|-------------------|--|
| | | | | | | | | | | 11 | 12 | 13 | 14 | 15 | 16 | 17 | 18 | 19 | 20 | 21 | |
| Год проведения лесосурейства | Номер квартала | Номер выдела | Площадь выдела, га | Целевое назначение лесов | Категория защитных лесов | ОЗУ | Источник данных | Номер лесопатологического выдела | Площадь лесопатологического выдела, га | состав | порода | возраст, лет | средняя высота, м | средний диаметр, см | тип леса | полнота | бонитет | Запас сыроврасающийся (общий), км/га | количество, шт | общая площадь, га | |
| 1995 | 25 | 14 | 1,3 | защитные | Нерестоохранные полосы лесов | | ТО | х | х | 8В2Ос+И ВД | вяс | 55 | 13 | 14 | Дкл | 6 | 4 | 80 | | | |
| | | | | | | | Ф | | | 8В2Ос+И ВД | вяс | 81 | 16 | 28 | Дкл | 6 | 4 | 110 (125) | 2 | 0,1 | |

Условные обозначения:

ТО- таксационные описания

Ф- фактическая характеристика лесного насаждения

Исполнитель работ по проведению лесопатологического обследования:

ФИО М.Г. Зубарев

Подпись



Результаты проведения лесопатологического обследования лесных насаждений

Субъект Российской Федерации Саратовская область Лесничество Пугачевское
Участковое лесничество Пугачевское Урочище (лесная дача) Пугачевское
за июнь 2021 г

| Номер квартала | Номер выдела | Площадь выдела, га | Целевое назначение лесов | Категория защитных лесов | ОЗУ | Номер лесопатологического выдела | Площадь лесопатологического выдела, га | Таксационная характеристика лесного насаждения | | | | | | | | | | Число деревьев на временной пробной площади, шт. | Распределение деревьев по категориям состояния, % от запаса | | | | | | Причина ослабления, поврежденная | Подлежит рубке, % от запаса | Вид | Назначенные мероприятия | | | | | | | | | |
|----------------|--------------|--------------------|--------------------------|--------------------------|-----|----------------------------------|--|--|--------|--------------|-------------------|---------------------|----------|---------|---------|--------------------|-------------|--|---|----|-----------|----|--------------------------|-----------------|----------------------------------|-----------------------------|-----|-------------------------|-----------------|----------------|-----------------|-----------------|----------------|----|----|--|--|
| | | | | | | | | состав | порода | возраст, лет | средняя высота, м | средний диаметр, см | тип леса | полнота | бонитет | Запас общий, км/га | ослабленные | | сильно ослабленные | | усыхающие | | без признаков ослабления | свежий сухостой | | | | | свежий ветровал | свежий бурелом | старый сухостой | старый ветровал | старый бурелом | | | | |
| 1 | 2 | 3 | 4 | 5 | 6 | 7 | 8 | 9 | 10 | 11 | 12 | 13 | 14 | 15 | 16 | 17 | 18 | 19 | 20 | 21 | 22 | 23 | 24 | 25 | 26 | 27 | 28 | 29 | 30 | 31 | 32 | 33 | 34 | 35 | 36 | | |
| 25 | 14 | 1,3 | защитные | 149 | | | | 8B2Oc+Ивд | В | 81 | 16 | 28 | Дкл | 6 | 4 | 125 | 22 | 18 | 28 | 18 | 18 | 18 | | 18 | | | | 18 | | | | | | | | | |
| | | | | | | | | | Ос | | | | | | | | 3 | 100 | | | | | | | | | | | | | | | | | | | |
| | | | | | | | | | Ивд | | | | | | | | 2 | 100 | | | | | | | | | | | | | | | | | | | |
| Итого | | | | | | | | | | | | | | | | | 27 | 31 | 23 | 23 | 8 | 23 | 23 | 8 | | | | 15 | | | | | | | | | |

Примечание:

Категория защитных лесов:
149- нерестоохраняемые полосы лесов;
Причина ослабления, повреждения:
830- засуха;
Назначение мероприятия (вид):
512- выборочная санитарная рубка
Условные обозначения: Н – деревья не подлежат рубке; Р – деревья подлежат рубке.
Исполнитель работ по проведению лесопатологического обследования:

Ф.И.О. М.Г. Зубарев Подпись  Дата составления документа 17.06.2021

ВРЕМЕННАЯ ПРОБНАЯ ПЛОЩАДЬ № _____

1.1. Субъект Российской Федерации Саратовская область

Лесничество Пугачёвское Участковое лесничество Пугачёвское Урочище (дача) _____

Квартал 25 Выдел 14 Площадь 1,3 га Площадь очага, га _____

Лесопатологический выдел _____ Площадь лесопатологического выдела _____ га.

1.2. Метод перече́та:

сплошной, ленты пере́чета, круговые площадки постоянного радиуса, реласкопические площадки
(нужное подчеркнуть).

Количество лент/ площадок -/2 шт. размеры площадок (длина x ширина/радиус) 13,8 м.

Размер временной пробной площади 0,1 га

1.3. Фактическая таксационная характеристика насаждения:

Состав 8В2Ос+Ивд возраст 81 лет; тип леса Дклт полнота 6 бонитет 4

Запас сырораствующий (общий) на га 110 (125) кбм возобновление _____

1.4. Номер очага вредных организмов _____

Тип очага вредных организмов: эпизодический, хронический (нужное подчеркнуть)

Фаза развития очага вредных организмов: начальная, нарастания численности, собственно вспышка,
кризис (подчеркнуть).

1.5. Причина ослабления, повреждения насаждения и время; Засуха (830)


Состояние насаждения: сильно ослабленные

Средневзвешенная категория состояния насаждения: 2,53

1.6. Назначенные мероприятия: требуется выборочно- санитарная рубка (512)

Исполнитель работ по проведению лесопатологического обследования:

ФИО М.Г. Зубарев Подпись



Дата составления документа

17.06.2021

ВЕДОМОСТЬ ПЕРЕЧЕТА ДЕРЕВЬЕВ
(для сплошного, ленточного и перечета на круговых площадках постоянного радиуса)

Порода: вяз средневзвешенная категория состояния 2,76

| Ступени толщины, см | Количество деревьев по категориям состояния, шт | | | | | | | | | | | | | | | | Всего шт./ куб.м | в т.ч. подлежат рубке, % | |
|------------------------------|---|---|----|---|----|---|---|---|----|----|----------|----|----|----------|----|----|------------------|--------------------------|----|
| | 1 | | 2 | | 3 | | 4 | | 5 | | 5(а,б,в) | | | 5(г,д,е) | | | | | |
| | Н | З | Н | З | Н | З | Н | З | Н | З | Н | З | О | Н | З | О | | | |
| | 2 | 3 | 4 | 5 | 6 | 7 | 8 | 9 | 10 | 11 | 12 | 13 | 14 | 15 | 16 | 17 | 18 | 19 | |
| 1 | | | | | | | | | | | | | | | | | | | |
| 8 | | | | | | | | | | | | | | | | | | | |
| 12 | | | | | | | | | | | | | | | | | | | |
| 16 | | | | | | | | | | | | | | | | | | | |
| 20 | | | | | | | | | | | | | | | | | | | |
| 24 | 1 | | 1 | | | | | | 3 | | | | | 3 | | | | 5/2 | 27 |
| 28 | 2 | | 2 | | 5 | | 3 | | 1 | | | | | 1 | | | | 13/6 | 9 |
| 32 | 2 | | 2 | | | | | | | | | | | | | | | 4/3 | |
| Итого, шт | 5 | | 5 | | 5 | | 3 | | 4 | | | | | 4 | | | | 22 | 18 |
| Итого, куб.м | 2 | | 3 | | 3 | | 1 | | 2 | | | | | 2 | | | | 11 | 18 |
| Итого, % от запаса по породе | 18 | | 27 | | 26 | | 9 | | 18 | | | | | 18 | | | | 100 | 18 |

Порода: осина средневзвешенная категория состояния 1,0

| Ступени толщины, см | Количество деревьев по категориям состояния, шт | | | | | | | | | | | | | | | | Всего шт./ куб.м | в т.ч. подлежат рубке, % | |
|------------------------------|---|---|---|---|---|---|---|---|----|----|----------|----|----|----------|----|----|------------------|--------------------------|--|
| | 1 | | 2 | | 3 | | 4 | | 5 | | 5(а,б,в) | | | 5(г,д,е) | | | | | |
| | Н | З | Н | З | Н | З | Н | З | Н | З | Н | З | О | Н | З | О | | | |
| | 2 | 3 | 4 | 5 | 6 | 7 | 8 | 9 | 10 | 11 | 12 | 13 | 14 | 15 | 16 | 17 | 18 | 19 | |
| 1 | | | | | | | | | | | | | | | | | | | |
| 8 | | | | | | | | | | | | | | | | | | | |
| 12 | | | | | | | | | | | | | | | | | | | |
| 16 | | | | | | | | | | | | | | | | | | | |
| 20 | 2 | | | | | | | | | | | | | | | | | 2/1 | |
| 24 | 1 | | | | | | | | | | | | | | | | | 1/- | |
| 28 | | | | | | | | | | | | | | | | | | | |
| 32 | | | | | | | | | | | | | | | | | | | |
| Итого, шт | 3 | | | | | | | | | | | | | | | | | 3 | |
| Итого, куб.м | 1 | | | | | | | | | | | | | | | | | 1 | |
| Итого, % от запаса по породе | 100 | | | | | | | | | | | | | | | | | 100 | |

Порода: ива средневзвешенная категория состояния 1,0

| Ступени толщины, см | Количество деревьев по категориям состояния, шт | | | | | | | | | | | | | | | | Всего шт./ куб.м | в т.ч. подлежат рубке, % | |
|------------------------------|---|---|---|---|---|---|---|---|----|----|----------|----|----|----------|----|----|------------------|--------------------------|--|
| | 1 | | 2 | | 3 | | 4 | | 5 | | 5(а,б,в) | | | 5(г,д,е) | | | | | |
| | Н | З | Н | З | Н | З | Н | З | Н | З | Н | З | О | Н | З | О | | | |
| | 2 | 3 | 4 | 5 | 6 | 7 | 8 | 9 | 10 | 11 | 12 | 13 | 14 | 15 | 16 | 17 | 18 | 19 | |
| 1 | | | | | | | | | | | | | | | | | | | |
| 8 | | | | | | | | | | | | | | | | | | | |
| 12 | | | | | | | | | | | | | | | | | | | |
| 16 | | | | | | | | | | | | | | | | | | | |
| 20 | | | | | | | | | | | | | | | | | | | |
| 24 | 2 | | | | | | | | | | | | | | | | | 2/1 | |
| 28 | | | | | | | | | | | | | | | | | | | |
| 32 | | | | | | | | | | | | | | | | | | | |
| Итого, шт | 2 | | | | | | | | | | | | | | | | | 2 | |
| Итого, куб.м | 1 | | | | | | | | | | | | | | | | | 1 | |
| Итого, % от запаса по породе | 100 | | | | | | | | | | | | | | | | | 100 | |

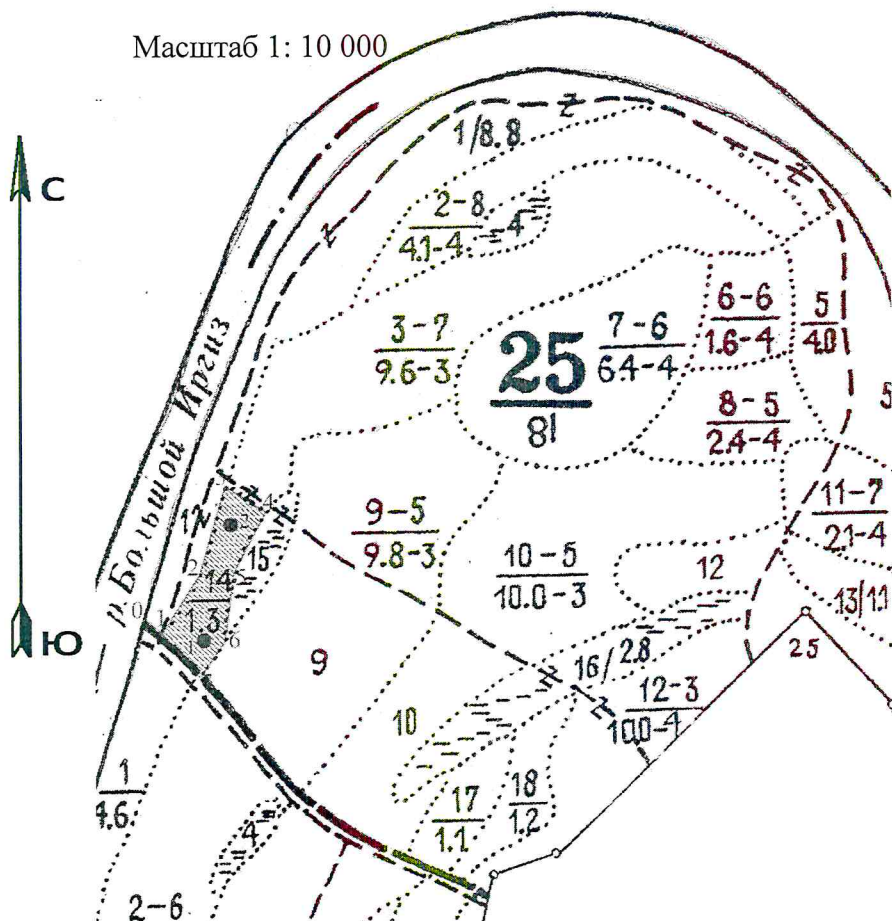
По насаждению: дуб, вяз, тополь средневзвешенная категория состояния 2,53

| Ступени толщины, см | Количество деревьев по категориям состояния, шт | | | | | | | | | | | | | | | | Всего шт./ куб.м | в т.ч. подлежат рубке, % | |
|----------------------------------|---|---|----|---|----|---|---|---|----|----|----------|----|----|----------|----|----|------------------|--------------------------|----|
| | 1 | | 2 | | 3 | | 4 | | 5 | | 5(а,б,в) | | | 5(г,д,е) | | | | | |
| | Н | З | Н | З | Н | З | Н | З | Н | З | Н | З | О | Н | З | О | | | |
| | 2 | 3 | 4 | 5 | 6 | 7 | 8 | 9 | 10 | 11 | 12 | 13 | 14 | 15 | 16 | 17 | 18 | 19 | |
| 1 | | | | | | | | | | | | | | | | | | | |
| 8 | | | | | | | | | | | | | | | | | | | |
| 12 | | | | | | | | | | | | | | | | | | | |
| 16 | | | | | | | | | | | | | | | | | | | |
| 20 | 2 | | | | | | | | | | | | | | | | | 2/1 | |
| 24 | 4 | | 1 | | | | | | 3 | | | | | 3 | | | | 8/3 | 34 |
| 28 | 2 | | 2 | | 5 | | 3 | | 1 | | | | | 1 | | | | 13/6 | 9 |
| 32 | 2 | | 2 | | | | | | | | | | | | | | | 4/3 | |
| Итого, шт | 10 | | 5 | | 5 | | 4 | | 4 | | | | | 4 | | | | 27 | 9 |
| Итого, куб.м | 4 | | 3 | | 3 | | 1 | | 2 | | | | | 2 | | | | 13 | 6 |
| Итого, % от запаса по насаждению | 31 | | 23 | | 23 | | 8 | | 15 | | | | | 15 | | | | 100 | 6 |

Условные обозначения: Н - не заселено (не поражено, не повреждено), З - заселено стволовыми вредителями Поражено болезнями, повреждено огнем), О - отработано вредителями.

Абрис участка Пугачёвское участковое лесничество квартал 25 выдел 14, площадь 1,3 га

Масштаб 1: 10 000



| № | Координаты точки | | Румбы линий | Длина, м. |
|---|------------------|-------------|----------------|--------------|
| | N | E | | |
| 0 | 51°57'34.47 | 48°45'48.62 | ЮВ-70 | 25 |
| 1 | 51°57'33.81 | 48°45'49.89 | СВ-30 | 101 |
| 2 | 51°57'36.73 | 48°45'53.31 | СВ-15 | 126 |
| 3 | 51°57'39.79 | 48°45'53.43 | ЮВ-65 | 61 |
| 4 | 51°57'38.61 | 48°45'56.04 | ЮЗ-29 | 101 |
| 5 | 51°57'36.31 | 48°45'53.16 | ЮЗ-5 | 102 |
| 6 | 51°57'33.39 | 48°45'52.18 | ЮЗ-37 | 56 |
| 7 | 51°57'31.92 | 48°45'50.06 | СЗ-46 | 67 |
| 1 | 51°57'33.81 | 48°45'49.89 | | |

| № квартала | № выдела | № лесопотока логического выдела | Размер ленты (круговой площадки) перечёта | | | | | Координаты начала, конца и поворотных точек лент перечёта/центров круговых площадок перечёта | |
|------------|----------|------------------------------------|---|-----------|------------|------------|----------------|---|-------------|
| | | | № ленты (площадки) | длина, м. | ширина, м. | радиус, м. | площадь, га | | |
| 25 | 14 | | 1 | | | 13,8 | 0,06 | 51°57'33.43 | 48°45'50.57 |
| 25 | 14 | | 2 | | | 13,8 | 0,06 | 51°57'38.31 | 48°45'53.19 |

Условные обозначения:

● круговая площадка перечёта

▨ обследуемый участок

Исполнитель работ по проведению лесопатологического обследования:

Ф.И.О. М.Г.Зубарев Подпись _____

Дата составления документа 17.06.2021г.

ВЫПИСКА ИЗ ГОСУДАРСТВЕННОГО ЛЕСНОГО РЕЕСТРА

на « 11 » июня 2021 г.

Орган государственной власти, осуществляющий ведение государственного лесного реестра на территории Саратовской области: **министерство природных ресурсов и экологии Саратовской области в лице первого заместителя министра - начальника управления лесного хозяйства Попов В.Г.**

Правообладатель земель лесного фонда на территории Саратовской области: **министерство природных ресурсов и экологии Саратовской области** (согласно п. 11 Положения о министерстве природных ресурсов и экологии Саратовской области, утвержденного постановлением Правительства Саратовской области от 08 октября 2013 г. № 537-П «Вопросы министерства природных ресурсов и экологии Саратовской области» и п.п. 2 п.1 ст. 83 Лесного кодекса РФ)

Заявитель: Министерство природных ресурсов и экологии Саратовской области (во исполнении пункта 1.7 протокола совещания Департамента лесного хозяйства по Приволжскому федеральному округу, ФБУ «Рослесозащита» №01-05/3678 от 27.12.2016)

Информация по запрашиваемому лесному участку:

Собственность: Российской Федерации

Категория земель: земли лесного фонда

ХАРАКТЕРИСТИКА ЛЕСНОГО УЧАСТКА

Адрес (местоположение) лесного участка: Пугачевский район

| | |
|-----------------------------|---|
| Лесничество | Пугачевское |
| Участковое лесничество | Пугачевское |
| Общая площадь, га | 1,3 |
| Категория лесов | Защитные |
| Категория защитности лесов | Ценные леса: нерестоохранные полосы лесов |
| Возможный вид использования | Заготовка древесины |

Таксационная характеристика лесного участка:

| № квартала | № выдела | Площадь, га | Состав | Возраст | Высота | Диаметр | Бонитет | Тип леса | ТУМ | Полнота | Запас, м3/га |
|--|----------|-------------|-----------|---------|--------|---------|---------|----------|-------|---------|--------------|
| по материалам лесоустройства 1995 г. | | | | | | | | | | | |
| 25 | 14 | 1,3 | 8В2Ос+Ивд | 55 | 13 | 14 | 4 | дкл | Д2 3П | 0,6 | 80 |
| На основании акта несоответствия лесного 2020 года | | | | | | | | | | | |
| 25 | 14 | 1,3 | 8В2Ос+Ивд | 81 | 16 | 28 | 4 | дкл | Д2 3П | 0,6 | 110 |
| Итого | | 1,3 | | | | | | | | | |

Наименование, местонахождение юридического лица /ФИО физического лица/ - **лесопользователя (арендатора) / Документы – договор аренды лесного участка часть отсутствуют.**

(договор аренды лесного участка, постоянное (бессрочное) пользование лесным участком, договор безвозмездного срочного пользования лесным участком, реквизиты договора, срок пользования)

Особые отметки: нет.

Приложение к акту лесопатологического обследования № 012/19 (инструментальный способ).


Первый заместитель министра-
начальник управления лесного
хозяйства

Попов В.Г.

ФИО

Дата

11.06.2021 Подпись



Карта-схема расположения и границы лесного участка Саратовская область

(субъект Российской Федерации, муниципальное образование)

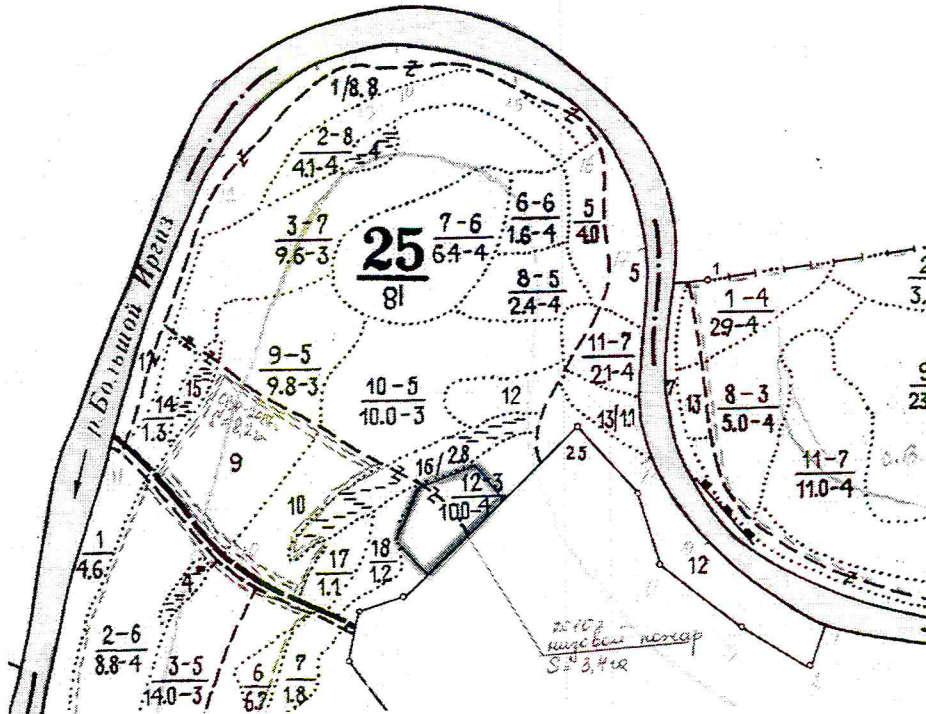
Лесничество (лесопарк) **Пугачевское**

(название)

Участковое лесничество **Пугачевское**, квартал 25

(название)

Собственность - Российской Федерации;



Первый заместитель министра -
начальник управления лесного
хозяйства

Попов В.Г.

ФИО

11.06.2021 Подпись

Дата



УТВЕРЖДАЮ:
Первый заместитель министра-
начальник управления
лесного хозяйства министерства
природных ресурсов и экологии
Саратовской области

В.Г. Попов

«25» июня 2021 г.

Акт
лесопатологического обследования № 013/19
лесных насаждений Пугачёвского лесничества
(лесничество)
Саратовской области
(субъект Российской Федерации)

Способ лесопатологического обследования: 1. Визуальный

2. Инструментальный

Место проведения

| Участковое лесничество | Урочище (дача) | Квартал | Выдел | Площадь выдела, га | Лесопатологический выдел | Площадь лесопатологического выдела, га |
|------------------------|----------------|---------|-------|--------------------|--------------------------|--|
| Пугачевское | | 25 | 17 | 1,1 | - | - |

Лесопатологическое обследование проведено на общей площади 1,1 га.

Кадастровый номер участка: _____
(для участков, предоставленных в постоянное (бессрочное) пользование, аренду)

Документ о праве пользования:

(тип документа о праве пользования, дата, номер, вид разрешенного использования лесов)

2.4.3. Поражено болезнями:

| Болезнь/возбудитель | Порода | Встречаемость % от запаса насаждения | Степень поражения лесного насаждения (слабая, средняя, сильная) |
|---------------------|--------|--|---|
| 1 | 2 | 3 | 4 |
| | | | |

2.5. Выборке подлежит 11 % деревьев (указывается общий % запаса деревьев, подлежащий рубке, от общего запаса насаждения),

в том числе:

Без признаков ослабления _____% (причины назначения) _____;
 Ослабленных _____% (причины назначения) _____;
 Сильно ослабленных _____% (причины назначения) _____;
 Усыхающих _____% (причины назначения) _____;
 Свежего сухостоя _____%,
 Свежего ветровала _____%;
 Свежего бурелома _____%;
 Старого сухостоя 11 %;
 Старого ветровала _____%;
 Старого бурелома _____%.

2.6. Полнота лесного насаждения после уборки деревьев, подлежащих рубке, составит 0,6 .

Критическая полнота для данной категории лесных насаждений и преобладающей породы составляет 0,3 .

ЗАКЛЮЧЕНИЕ к инструментальному обследованию участка.

СКС насаждения- 2,55 , насаждение с нарушенной устойчивостью. Назначается ВСР.

С целью предотвращения негативных процессов или снижения ущерба от их воздействия назначено:

| Участковое лесничество | Урочище (дача) | Квартал | Выдел | Площадь выдела, га | Лесопатологический выдел | Площадь лесопатологического выдела, га | Вид мероприятия | Площадь, мероприятия, га | Породы | Доля выбираемой древесины по запасу, % | Рекомендуемый сроки проведения мероприятия |
|------------------------|----------------|---------|-------|--------------------|--------------------------|--|-----------------|--------------------------|--------|--|--|
| | | | | | | | | | | | |
| Пугачевское | | 25 | 17 | 1,1 | - | - | СВР | 1,1 | дуб | 11 | 2022 |

Ведомость временной пробной площади и абрис участка прилагаются (приложение 2 и 3 к Акту).

РЕКОМЕНДАЦИИ по проведению мероприятий, не относящихся к мероприятиям по предупреждению распространения вредных организмов.

Дата проведения ЛПО 07.06.2021

Дата составления документа 17.06.2021

Исполнитель работ по проведению лесопатологического обследования:

ФИО М.Г. Зубарев Должность Начальник ОГУ «Пугачевский лесхоз»

Подпись  Телефон (8-845-74) 2-17-89

Ведомость участков леса с выявленными несоответствиями таксационным описаниям

Субъект Российской Федерации Саратовская область Лесничество Пугачевское
Участковое лесничество Пугачевское Урочище (лесная дача) _____

| 1 | 2 | 3 | 4 | 5 | 6 | 7 | 8 | 9 | 10 | Таксационная характеристика | | | | | | | | Заложено | | |
|------|----|----|-----|----------|--------------------------------|---|----|---|----|-------------------------------|----------------|--------------|--------------------|--------------------------|--------------------------|-----|-----------------|----------------------------------|--|--------|
| | | | | | | | | | | год проведения лесосурьейства | номер квартала | номер выдела | площадь выдела, га | целевое назначение лесов | категория защитных лесов | ОЗУ | источник данных | номер лесопатологического выдела | площадь лесопатологического выдела, га | состав |
| 1995 | 25 | 17 | 1,1 | защитные | Нерестохранные полосы лесов | | ТО | х | х | 8Дпн2Ос | дуб | 50 | 15 | 18 | Дкл | 6 | 3 | 130 | 20 | 21 |
| | | | | | | | Ф | - | - | 8Дпн2Ос | дуб | 76 | 19 | 24 | Дкл | 6 | 3 | 170 (183) | 2 | 0,1 |

Условные обозначения:


ТО- таксационные описания

Ф- фактическая характеристика лесного насаждения

Исполнитель работ по проведению лесопатологического обследования:

ФИО М.Г. Зубарев

Подпись



Результаты проведения лесопатологического обследования лесных насаждений

Субъект Российской Федерации Саратовская область Лесничество Пугачевское
Участковое лесничество Пугачевское Урочище (лесная дача) Пугачевское
за июнь 2021 г

| Номер квартала | Номер выдела | Площадь выдела, га | Целевое назначение лесов | Категория защитных лесов | ОЗУ | Номер лесопатологического выдела | Площадь лесопатологического выдела, га | Таксационная характеристика лесного насаждения | | | | | | | | Число деревьев на временной пробной площади, шт. | | Распределение деревьев по категориям состояния, % от запаса | | Причина ослабления, повреждения | | | | Назначенные мероприятия | | | | | | | | | | | | | | | | | | | | | | | | | | |
|----------------|--------------|--------------------|--------------------------|--------------------------|-----|----------------------------------|--|--|--------|--------------|-------------------|---------------------|----------|---------|---------|--|----|---|-----|---------------------------------|----|----|----|-------------------------|----|----|----|----|----|----|----|----|----|----|----|--|--|--|--|--|--|--|--|--|--|--|--|--|--|--|
| | | | | | | | | состав | порода | возраст, лет | средняя высота, м | средний диаметр, см | тип леса | полнота | фонитет | Запас общий, ком/га | Н | Р | 20 | 21 | 22 | 23 | 24 | 25 | 26 | 27 | 28 | 29 | 30 | 31 | 32 | 33 | 34 | 35 | 36 | | | | | | | | | | | | | | | |
| 25 | 17 | 1,1 | защитные | 149 | | | | Длн | 76 | 19 | 24 | Дкл | 6 | 3 | 183 | 38 | 24 | 25 | 100 | | | | | | | | | | | | | | | | | | | | | | | | | | | | | | | |
| | | | | | | | | Ос | | | | | | | | 5 | | | | | | | | | | | | | | | | | | | | | | | | | | | | | | | | | | |
| Итого | | | | | | | | | | | | | | | | 43 | 21 | 36 | 21 | 11 | | | | | | | 11 | | | | | | | | | | | | | | | | | | | | | | | |

Примечание:

Категория защитных лесов:

149- нерестоохранные полосы лесов;

Причина ослабления, повреждения:

830- засуха;

Назначение мероприятия (вид):

512- выборочная санитарная рубка

Условные обозначения: Н – деревья не подлежат рубке; Р – деревья подлежат рубке.

Исполнитель работ по проведению лесопатологического обследования:

14.06.2021

ФИО М.Г. Зубарев

Подпись _____

Дата составления документа _____

ВРЕМЕННАЯ ПРОБНАЯ ПЛОЩАДЬ № ____

1.1. Субъект Российской Федерации Саратовская область

Лесничество Пугачёвское Участковое лесничество Пугачёвское Урочище (дача) _____

Квартал 25 Выдел 17 Площадь 1,1 га Площадь очага, га _____

Лесопатологический выдел _____ Площадь лесопатологического выдела _____ га.

1.2. Метод перече́та:

сплошной, ленты пере́чета, круговые площадки постоянного радиуса, реласкопические площадки
(нужное подчеркнуть).

Количество лент/ площадок -/2 шт. размеры площадок (длина x ширина/радиус) 11,3 м.

Размер временной пробной площади 0,1 га

1.3. Фактическая таксационная характеристика насаждения:

Состав 8Дпн2Ос возраст 76 лет; тип леса Дкл полнота 6 бонитет 3

Запас сырорастающих (общий) на га 170 (183) кбм возобновление _____

1.4. Номер очага вредных организмов _____

Тип очага вредных организмов: эпизодический, хронический (нужное подчеркнуть)

Фаза развития очага вредных организмов: начальная, нарастания численности, собственно вспышка,
кризис (подчеркнуть).

1.5. Причина ослабления, повреждения насаждения и время; Засуха (830)

Состояние насаждения: сильно ослабленные

Средневзвешенная категория состояния насаждения: 2,55

1.6. Назначенные мероприятия: требуется выборочно- санитарная рубка (512)

Исполнитель работ по проведению лесопатологического обследования:

ФИО М.Г. Зубарев Подпись  Дата составления документа 17.06.2021

ВЕДОМОСТЬ ПЕРЕЧЕТА ДЕРЕВЬЕВ
(для сплошного, ленточного и перечеа на круговых площадках постоянного радиуса)

Порода: дуб средневзвешенная категория состояния 2,66

| Ступени толщины, см | Количество деревьев по категориям состояния, шт | | | | | | | | | | | | | | | | | Всего шт./куб.м | в т.ч. подлежат рубке, % |
|------------------------------|---|---|----|---|----|---|----|---|----|----|----------|----|----|----------|----|----|-------|-----------------|--------------------------|
| | 1 | | 2 | | 3 | | 4 | | 5 | | 5(а,б,в) | | | 5(г,д,е) | | | | | |
| | Н | З | Н | З | Н | З | Н | З | Н | З | Н | З | О | Н | З | О | | | |
| 1 | 2 | 3 | 4 | 5 | 6 | 7 | 8 | 9 | 10 | 11 | 12 | 13 | 14 | 15 | 16 | 17 | 18 | 19 | |
| 8 | | | | | | | | | | | | | | | | | | | |
| 12 | | | | | | | | | | | | | | | | | | | |
| 16 | | | | | | | | | | | | | | | | | | | |
| 20 | 3 | | 3 | | 1 | | | | 2 | | | | | 2 | | | 9/2 | 27 | |
| 24 | 3 | | 6 | | 6 | | 4 | | 3 | | | | | 3 | | | 22/10 | 13 | |
| 28 | 3 | | 2 | | 2 | | | | | | | | | | | | 7/4 | | |
| 32 | | | | | | | | | | | | | | | | | | | |
| Итого, шт | 9 | | 11 | | 9 | | 4 | | 5 | | | | | 5 | | | 38 | 13 | |
| Итого, куб.м | 4 | | 4 | | 4 | | 2 | | 2 | | | | | 2 | | | 16 | 13 | |
| Итого, % от запаса по породе | 24 | | 25 | | 25 | | 13 | | 13 | | | | | 13 | | | 100 | 13 | |

Причины назначения в рубку деревьев категорий состояния:

| |
|---|
| 1 |
| 2 |
| 3 |
| 4 |

Порода: осина средневзвешенная категория состояния 2,00

| Ступени толщины, см | Количество деревьев по категориям состояния, шт | | | | | | | | | | | | | | | | | Всего шт./куб.м | в т.ч. подлежат рубке, % |
|------------------------------|---|---|-----|---|---|---|---|---|----|----|----------|----|----|----------|----|----|-----|-----------------|--------------------------|
| | 1 | | 2 | | 3 | | 4 | | 5 | | 5(а,б,в) | | | 5(г,д,е) | | | | | |
| | Н | З | Н | З | Н | З | Н | З | Н | З | Н | З | О | Н | З | О | | | |
| 1 | 2 | 3 | 4 | 5 | 6 | 7 | 8 | 9 | 10 | 11 | 12 | 13 | 14 | 15 | 16 | 17 | 18 | 19 | |
| 8 | | | | | | | | | | | | | | | | | | | |
| 12 | | | | | | | | | | | | | | | | | | | |
| 16 | | | | | | | | | | | | | | | | | | | |
| 20 | | | | | | | | | | | | | | | | | | | |
| 24 | | | 3 | | | | | | | | | | | | | | 3/2 | | |
| 28 | | | 2 | | | | | | | | | | | | | | 2/1 | | |
| 32 | | | | | | | | | | | | | | | | | | | |
| Итого, шт | | | 5 | | | | | | | | | | | | | | 5 | | |
| Итого, куб.м | | | 3 | | | | | | | | | | | | | | 3 | | |
| Итого, % от запаса по породе | | | 100 | | | | | | | | | | | | | | 100 | | |

Причины назначения в рубку деревьев категорий состояния:

| |
|---|
| 1 |
| 2 |
| 3 |
| 4 |

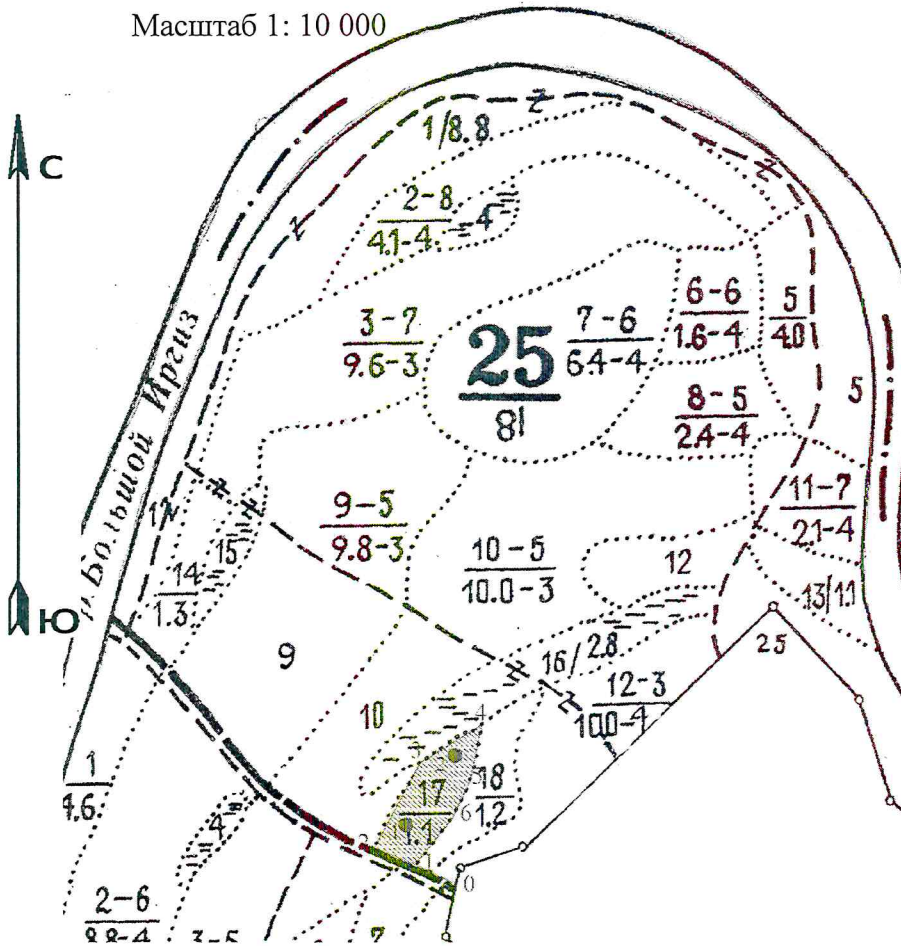
По насаждению: дуб, осина средневзвешенная категория состояния 2,55

| Ступени толщины, см | Количество деревьев по категориям состояния, шт | | | | | | | | | | | | | | | | | Всего шт./куб.м | в т.ч. подлежат рубке, % |
|----------------------------------|---|---|----|---|----|---|----|---|----|----|----------|----|----|----------|----|----|-------|-----------------|--------------------------|
| | 1 | | 2 | | 3 | | 4 | | 5 | | 5(а,б,в) | | | 5(г,д,е) | | | | | |
| | Н | З | Н | З | Н | З | Н | З | Н | З | Н | З | О | Н | З | О | | | |
| 1 | 2 | 3 | 4 | 5 | 6 | 7 | 8 | 9 | 10 | 11 | 12 | 13 | 14 | 15 | 16 | 17 | 18 | 19 | |
| 8 | | | | | | | | | | | | | | | | | | | |
| 12 | | | | | | | | | | | | | | | | | | | |
| 16 | | | | | | | | | | | | | | | | | | | |
| 20 | 3 | | 3 | | 1 | | | | 2 | | | | | 2 | | | 9/2 | 27 | |
| 24 | 3 | | 9 | | 6 | | 4 | | 3 | | | | | 3 | | | 25/12 | 11 | |
| 28 | 3 | | 4 | | 2 | | | | | | | | | | | | 9/5 | | |
| 32 | | | | | | | | | | | | | | | | | | | |
| Итого, шт | 9 | | 16 | | 9 | | 4 | | 5 | | | | | 5 | | | 43 | 12 | |
| Итого, куб.м | 4 | | 7 | | 4 | | 2 | | 2 | | | | | 2 | | | 19 | 11 | |
| Итого, % от запаса по насаждению | 21 | | 36 | | 21 | | 11 | | 11 | | | | | 11 | | | 100 | 11 | |

Условные обозначения: Н - не заселено (не поражено, не повреждено), З - заселено стволовыми вредителями Поражено болезнями, повреждено огнем), О - отработано вредителями.

Абрис участка
Пугачёвское участковое лесничество
квартал 25 выдел 17, площадь 1,1 га

Масштаб 1: 10 000



| № | Координаты точки | | Румбы линий | Длина, м. |
|---|------------------|-------------|----------------|--------------|
| | N | E | | |
| 0 | 51°57'21.69 | 48°46'8.48 | СЗ-64 | 60 |
| 1 | 51°57'22.77 | 48°46'6.07 | СЗ-70 | 55 |
| 2 | 51°57'23.64 | 48°46'3.22 | СВ-30 | 125 |
| 3 | 51°57'27.17 | 48°46'6.90 | СВ-60 | 98 |
| 4 | 51°57'28.42 | 48°46'11.45 | ЮЗ-11 | 70 |
| 5 | 51°57'26.39 | 48°46'10.50 | ЮЗ-28 | 50 |
| 6 | 51°57'24.91 | 48°46'9.19 | ЮЗ-43 | 85 |
| 1 | 51°57'22.77 | 48°46'6.07 | | |

| № квартала | № выдела | № лесопото- логического выдела | Размер ленты (круговой площадки) перечёта | | | | | Координаты начала, конца и поворотных точек лент перечёта/центров круговых площадок перечёта | |
|------------|----------|-----------------------------------|---|-----------|------------|------------|----------------|---|------------|
| | | | № ленты (площадки) | длина, м. | ширина, м. | радиус, м. | площадь, га | | |
| 25 | 17 | | 1 | | | 11,3 | 0,04 | 51°57'24.46 | 48°46'5.52 |
| 25 | 17 | | 2 | | | 11,3 | 0,04 | 51°57'27.17 | 48°46'9.34 |

Условные обозначения:

● круговая площадка перечёта

▨ обследуемый участок

Исполнитель работ по проведению лесопатологического обследования:

Ф.И.О. М.Г.Зубарев Подпись

Дата составления документа 14.06.2021

ВЫПИСКА ИЗ ГОСУДАРСТВЕННОГО ЛЕСНОГО РЕЕСТРА

на « 11 » июня 2021 г.

Орган государственной власти, осуществляющий ведение государственного лесного реестра на территории Саратовской области: **министерство природных ресурсов и экологии Саратовской области в лице первого заместителя министра - начальника управления лесного хозяйства Попов В.Г.**

Правообладатель земель лесного фонда на территории Саратовской области: **министерство природных ресурсов и экологии Саратовской области** (согласно п. 11 Положения о министерстве природных ресурсов и экологии Саратовской области, утвержденного постановлением Правительства Саратовской области от 08 октября 2013 г. № 537-П «Вопросы министерства природных ресурсов и экологии Саратовской области» и п.п. 2 п.1 ст. 83 Лесного кодекса РФ)

Заявитель: Министерство природных ресурсов и экологии Саратовской области (во исполнении пункта 1.7 протокола совещания Департамента лесного хозяйства по Приволжскому федеральному округу, ФБУ «Рослесозащита» №01-05/3678 от 27.12.2016)

Информация по запрашиваемому лесному участку:

Собственность: Российской Федерации

Категория земель: земли лесного фонда

ХАРАКТЕРИСТИКА ЛЕСНОГО УЧАСТКА

Адрес (местоположение) лесного участка: Пугачевский район

| | |
|-----------------------------|---|
| Лесничество | Пугачевское |
| Участковое лесничество | Пугачевское |
| Общая площадь, га | 1,1 |
| Категория лесов | Защитные |
| Категория защитности лесов | Ценные леса: нерестоохраняемые полосы лесов |
| Возможный вид использования | Заготовка древесины |

Таксационная характеристика лесного участка:

| № квартала | № выдела | Площадь, га | Состав | Возраст | Высота | Диаметр | Бонитет | Тип леса | ТУМ | Полнота | Запас, м3/га |
|--|----------|-------------|---------|---------|--------|---------|---------|----------|-------|---------|--------------|
| по материалам лесоустройства 1995 г. | | | | | | | | | | | |
| 25 | 17 | 1,1 | 8Дпн2Ос | 50 | 15 | 18 | 3 | дкл | Д2_ЗП | 0,6 | 130 |
| На основании акта несоответствия лесного 2020 года | | | | | | | | | | | |
| 25 | 17 | 1,1 | 8Дпн2Ос | 76 | 19 | 24 | 3 | дкл | Д2_ЗП | 0,6 | 170 |
| Итого | | 1,1 | | | | | | | | | |

Наименование, местонахождение юридического лица /ФИО физического лица/ - **лесопользователя (арендатора) / Документы – договор аренды лесного участка часть отсутствуют.**

(договор аренды лесного участка, постоянное (бессрочное) пользование лесным участком, договор безвозмездного срочного пользования лесным участком, реквизиты договора, срок пользования)

Особые отметки: нет.

Приложение к акту лесопатологического обследования № 013/19 (инструментальный способ).

Первый заместитель министра-
начальник управления лесного
хозяйства


Попов В.Г.

ФИО

Дата

11.06.2021

Подпись



Карта-схема расположения и границы лесного участка Саратовская область

(субъект Российской Федерации, муниципальное образование)

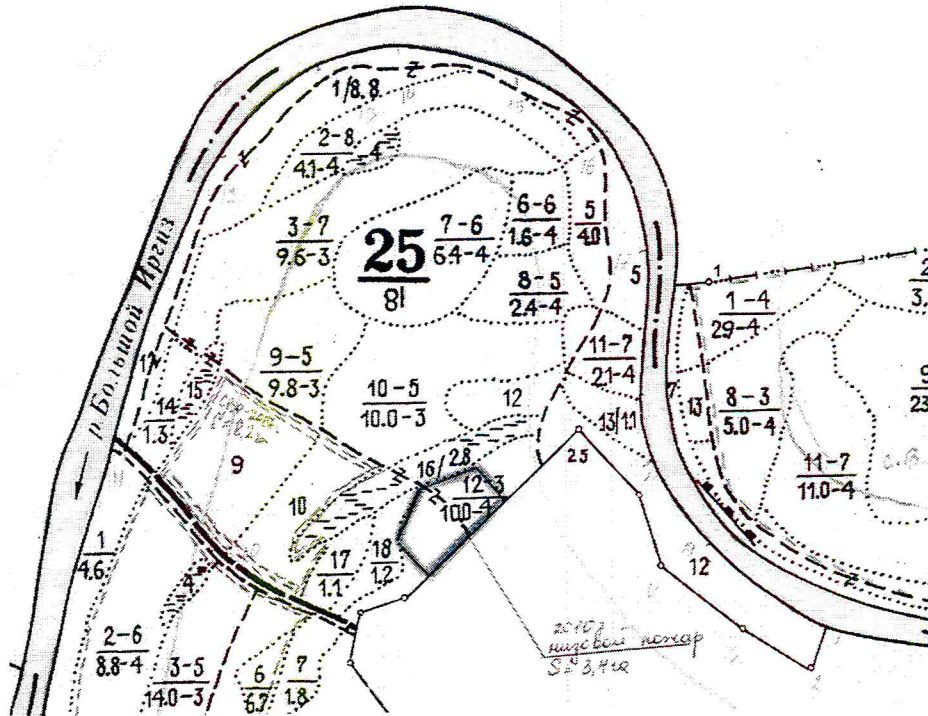
Лесничество (лесопарк) **Пугачевское**

(название)

Участковое лесничество **Пугачевское, квартал 25**

(название)

Собственность - Российской Федерации;



Первый заместитель министра -
начальник управления лесного
хозяйства

Попов В.Г.

ФИО

11.06.2021

Дата



УТВЕРЖДАЮ:
Первый заместитель министра
начальник управления
лесного хозяйства министерства
природных ресурсов и экологии
Саратовской области

В.Г. Попов

«25 июня 2022 г.»

Акт
лесопатологического обследования № 014/19
лесных насаждений Пугачёвского лесничества
(лесничество)
Саратовской области
(субъект Российской Федерации)

Способ лесопатологического обследования: 1. Визуальный

2. Инструментальный

Место проведения

| Участковое лесничество | Урочище (дача) | Квартал | Выдел | Площадь выдела, га | Лесопатологический выдел | Площадь лесопатологического выдела, га |
|------------------------|----------------|---------|-------|--------------------|--------------------------|--|
| Пугачевское | | 25 | 18 | 1,2 | - | - |

Лесопатологическое обследование проведено на общей площади 1,2 га.

Кадастровый номер участка: _____
(для участков, предоставленных в постоянное (бессрочное) пользование, аренду)

Документ о праве пользования:

_____ (тип документа о праве пользования, дата, номер, вид разрешенного использования лесов)

2.4.3. Поражено болезнями:

| Болезнь/возбудитель | Порода | Встречаемость % от запаса насаждения | Степень поражения лесного насаждения (слабая, средняя, сильная) |
|---------------------|--------|--|---|
| 1 | 2 | 3 | 4 |
| | | | |

2.5. Выборке подлежит 11 % деревьев (указывается общий % запаса деревьев, подлежащий рубке, от общего запаса насаждения),

в том числе:

Без признаков ослабления _____% (причины назначения) _____ ;
 Ослабленных _____% (причины назначения) _____ ;
 Сильно ослабленных _____% (причины назначения) _____ ;
 Усыхающих _____% (причины назначения) _____ ;
 Свежего сухостоя _____%,
 Свежего ветровала _____%;
 Свежего бурелома _____%;
 Старого сухостоя 11 %;
 Старого ветровала _____%;
 Старого бурелома _____%.

2.6. Полнота лесного насаждения после уборки деревьев, подлежащих рубке, составит 0,6.
 Критическая полнота для данной категории лесных насаждений и преобладающей породы составляет 0,3.

ЗАКЛЮЧЕНИЕ к инструментальному обследованию участка.

СКС насаждения- 2,52, насаждение с нарушенной устойчивостью. Назначается ВСР.

С целью предотвращения негативных процессов или снижения ущерба от их воздействия назначено:

| Участковое лесничество | Урочище (дача) | Квартал | Выдел | Площадь выдела, га | Лесопатологический выдел | Площадь лесопатологического выдела, га | Вид мероприятия | Площадь, мероприятия, га | Породы | Доля выбираемой древесины по запасу, % | Рекомендуемый сроки проведе- ния мероприятия |
|---------------------------|-------------------|---------|-------|-----------------------|-----------------------------|--|-----------------|-----------------------------|---------------|---|---|
| 1 | 2 | 3 | 4 | 5 | 6 | 7 | 8 | 9 | 10 | 11 | 12 |
| Пугачевское | | 25 | 18 | 1,2 | - | - | СВР | 1,2 | Дуб, осина | 11 | 2022 |

Ведомость временной пробной площади и абрис участка прилагаются (приложение 2 и 3 к Акту).

РЕКОМЕНДАЦИИ по проведению мероприятий, не относящихся к мероприятиям по предупреждению распространения вредных организмов.

Дата проведения ЛПО 01.06.2021

Дата составления документа 17.06.2021

Исполнитель работ по проведению лесопатологического обследования:

ФИО М.Б. Зубарев Должность Начальник ОГУ «Пугачевский лесхоз»

Подпись _____ Телефон (8-845-74) 2-17-89

Ведомость участков леса с выявленными несоответствиями таксационным описаниям

Субъект Российской Федерации Саратовская область Лесничество Пугачевское
 Участковое лесничество Пугачевское Урочище (лесная дача) _____


| 1 | 2 | 3 | 4 | 5 | 6 | 7 | 8 | 9 | 10 | Таксационная характеристика | | | | | | | | Заложено пробных площадей | | |
|------|----|----|-----|----------|-----------------------------|-----|-----------------|----------------------------------|--|-----------------------------|--------|--------------|-------------------|---------------------|----------|---------|---------|---|----------------|-------------------|
| | | | | | | | | | | 11 | 12 | 13 | 14 | 15 | 16 | 17 | 18 | 19 | 20 | 21 |
| 1995 | 25 | 18 | 1,2 | защитные | Нерестохранные полосы лесов | ОЗУ | Источник данных | Номер лесопатологического выдела | Площадь лесопатологического выдела, га | состав | порода | возраст, лет | средняя высота, м | средний диаметр, см | тип леса | полнота | бонитет | Запас сыровастуший (общий запас), км/га | количество, шт | общая площадь, га |
| | | | | | | | ТО | х | х | 4Дпн6Ос +Клт | дуб | 70 | 17 | 24 | Дкл | 5 | 4 | 120 | | |
| | | | | | | | Ф | - | - | 4Дпн6Ос +Клт | дуб | 96 | 19 | 28 | Дкл | 6 | 4 | 170 (189) | 2 | 0,1 |

Условные обозначения:
 ТО- таксационные описания
 Ф- фактическая характеристика лесного насаждения

Исполнитель работ по проведению лесопатологического обследования:

ФИО М.Г. Зубарев

Подпись



Результаты проведения лесопатологического обследования лесных насаждений за июнь 2021 г

Субъект Российской Федерации Саратовская область Лесничество Пугачевское

Участковое лесничество Пугачевское Урочище (лесная дача) Пугачевское

| Номер квартала | Номер выдела | Площадь выдела, га | Целевое назначение лесов | Категория защитных лесов | ОЗУ | Номер лесопатологического выдела | Площадь лесопатологического выдела, га | Таксационная характеристика лесного насаждения | | | | | | | | | | Распределение деревьев по категориям состояния, % от запаса | | | | | | Причина ослабления, поврежденная | Подлежит рубке, % от запаса | Назначенные мероприятия | | | | | | | | | |
|----------------|--------------|--------------------|--------------------------|--------------------------|-----|----------------------------------|--|--|--------|--------------|-------------------|---------------------|----------|---------|---------|--------------------|--|---|----|-------------|----|--------------------|----|----------------------------------|-----------------------------|-------------------------|-----------|----|--------------|-----------------|----------------|--------------|-----------------|----------------|----|
| | | | | | | | | состав | порода | возраст, лет | средняя высота, м | средний диаметр, см | тип леса | полнота | бонитет | Запас общий, км/га | число деревьев на временной пробной площади, шт. | без признаков ослабления | | ослабленные | | сильно ослабленные | | | | | усыхающие | | свежий сухой | свежий ветровал | свежий бурелом | старый сухой | старый ветровал | старый бурелом | |
| 1 | 2 | 3 | 4 | 5 | 6 | 7 | 8 | 9 | 10 | 11 | 12 | 13 | 14 | 15 | 16 | 17 | 18 | 19 | 20 | 21 | 22 | 23 | 24 | 25 | 26 | 27 | 28 | 29 | 30 | 31 | 32 | 33 | 34 | 35 | 36 |
| 25 | 18 | 1,2 | защитные | 149 | | | | 9 | Дпн | 96 | 19 | 28 | Дкл | 6 | 4 | 189 | 16 | 23 | 22 | 22 | 22 | 22 | 22 | 11 | | | | 22 | | | 830 | 11 | СВР | 1,2 | |
| | | | | | | | | | Ос | | | | | | | | 22 | 34 | 22 | 22 | 22 | 22 | 22 | 22 | | | | | | | | | | | |
| | | | | | | | | | Клт | | | | | | | | 3 | 100 | | | | | | | | | | | | | | | | | |
| Итого | | | | | | | | | | | | | | | | | 41 | 32 | 21 | 21 | 21 | 21 | 15 | | | | | 11 | | | | | | | |

Примечание:

Категория защитных лесов:

149- нерестоохранные полосы лесов;

Причина ослабления, повреждения:

830- засуха;

Назначение мероприятия (вид):

512- выборочная санитарная рубка

Условные обозначения: Н – деревья не подлежат рубке; Р – деревья подлежат рубке.

Исполнитель работ по проведению лесопатологического обследования:

ФИО М.Г. Зубарев

Подпись

Дата составления документа

14.06.2021

ВРЕМЕННАЯ ПРОБНАЯ ПЛОЩАДЬ № _____

1.1. Субъект Российской Федерации Саратовская область

Лесничество Пугачёвское Участковое лесничество Пугачёвское Урочище (дача) _____

Квартал 25 Выдел 18 Площадь 1,2 га Площадь очага, га _____

Лесопатологический выдел _____ Площадь лесопатологического выдела _____ га.

1.2. Метод перече́та:

сплошной, ленты пере́чета, круговые площадки постоянного радиуса, реласкопические площадки
(нужное подчеркнуть).

Количество лент/ площадок -/2 шт. размеры площадок (длина x ширина/радиус) 13,8 м.

Размер временной пробной площади 0,1 га

1.3. Фактическая таксационная характеристика насаждения:

Состав 4Дпн6Ос+Клт возраст 96 лет; тип леса Дкл полнота 6 бонитет 4

Запас сыроярастающий (общий) на га 170(189) кбм возобновление _____

1.4. Номер очага вредных организмов _____

Тип очага вредных организмов: эпизодический, хронический (нужное подчеркнуть)

Фаза развития очага вредных организмов: начальная, нарастания численности, собственно вспышка,
кризис (подчеркнуть).


1.5. Причина ослабления, повреждения насаждения и время; Засуха (830)

Состояние насаждения: сильно ослабленные

Средневзвешенная категория состояния насаждения: 2,52

1.6. Назначенные мероприятия: требуется выборочно- санитарная рубка (512)

Исполнитель работ по проведению лесопатологического обследования:

ФИО М.Г. Зубарев Подпись  Дата составления документа 17.06.2021

ВЕДОМОСТЬ ПЕРЕЧЕТА ДЕРЕВЬЕВ
(для сплошного, ленточного и перечета на круговых площадках постоянного радиуса)

Порода: дуб средневзвешенная категория состояния 2,87

| Ступени толщины, см | Количество деревьев по категориям состояния, шт | | | | | | | | | | | | | | | | | Всего шт./ куб.м | в т.ч. подлежат рубке, % | | | | |
|------------------------------|---|---|---|----|---|----|---|----|---|----|----|----|----|----|----|----------|----|------------------|--------------------------|----------|------|----|---|
| | 1 | | | 2 | | | 3 | | | 4 | | | 5 | | | 5(а,б,в) | | | | 5(г,д,е) | | | |
| | Н | З | О | Н | З | О | Н | З | О | Н | З | О | Н | З | О | Н | З | | | О | Н | З | О |
| 1 | 2 | 3 | | 4 | 5 | 6 | 7 | 8 | 9 | 10 | 11 | 12 | 13 | 14 | 15 | 16 | 17 | 18 | 19 | | | | |
| 8 | | | | | | | | | | | | | | | | | | | | | | | |
| 12 | | | | | | | | | | | | | | | | | | | | | | | |
| 16 | | | | | | | | | | | | | | | | | | | | | | | |
| 20 | | | | | | | | | | | | | | | | | | | | | | | |
| 24 | | | | 2 | | | | | | 2 | | | | | 2 | | | | | | 4/2 | 38 | |
| 28 | 3 | | | 2 | | 3 | | 1 | | 2 | | | | | 2 | | | | | | 11/5 | 22 | |
| 32 | 1 | | | | | | | | | | | | | | | | | | | | 1/2 | | |
| Итого, шт | 4 | | | 4 | | 3 | | 1 | | 4 | | | | | 4 | | | | | | 16 | 25 | |
| Итого, куб.м | 2 | | | 2 | | 2 | | 1 | | 2 | | | | | 2 | | | | | | 9 | 22 | |
| Итого, % от запаса по породе | 23 | | | 22 | | 22 | | 11 | | 22 | | | | | 22 | | | | | | 100 | 22 | |

Порода: осина средневзвешенная категория состояния 1,88

| Ступени толщины, см | Количество деревьев по категориям состояния, шт | | | | | | | | | | | | | | | | | Всего шт./ куб.м | в т.ч. подлежат рубке, % | | | | |
|------------------------------|---|---|---|----|---|----|---|----|---|----|----|----|----|----|----|----------|----|------------------|--------------------------|----------|------|---|---|
| | 1 | | | 2 | | | 3 | | | 4 | | | 5 | | | 5(а,б,в) | | | | 5(г,д,е) | | | |
| | Н | З | О | Н | З | О | Н | З | О | Н | З | О | Н | З | О | Н | З | | | О | Н | З | О |
| 1 | 2 | 3 | | 4 | 5 | 6 | 7 | 8 | 9 | 10 | 11 | 12 | 13 | 14 | 15 | 16 | 17 | 18 | 19 | | | | |
| 8 | | | | | | | | | | | | | | | | | | | | | | | |
| 12 | | | | | | | | | | | | | | | | | | | | | | | |
| 16 | | | | | | | | | | | | | | | | | | | | | | | |
| 20 | 3 | | | 1 | | 2 | | | | | | | | | | | | | | | 6/2 | | |
| 24 | 4 | | | 3 | | 3 | | 3 | | | | | | | | | | | | | 13/5 | | |
| 28 | 1 | | | 1 | | | | 1 | | | | | | | | | | | | | 3/2 | | |
| 32 | | | | | | | | | | | | | | | | | | | | | | | |
| Итого, шт | 8 | | | 5 | | 5 | | 4 | | | | | | | | | | | | | 22 | | |
| Итого, куб.м | 3 | | | 2 | | 2 | | 2 | | | | | | | | | | | | | 9 | | |
| Итого, % от запаса по породе | 34 | | | 22 | | 22 | | 22 | | | | | | | | | | | | | 100 | | |

Порода: клен средневзвешенная категория состояния 1,0

| Ступени толщины, см | Количество деревьев по категориям состояния, шт | | | | | | | | | | | | | | | | | Всего шт./ куб.м | в т.ч. подлежат рубке, % | | | | |
|------------------------------|---|---|---|---|---|---|---|---|---|----|----|----|----|----|----|----------|----|------------------|--------------------------|----------|-----|---|---|
| | 1 | | | 2 | | | 3 | | | 4 | | | 5 | | | 5(а,б,в) | | | | 5(г,д,е) | | | |
| | Н | З | О | Н | З | О | Н | З | О | Н | З | О | Н | З | О | Н | З | | | О | Н | З | О |
| 1 | 2 | 3 | | 4 | 5 | 6 | 7 | 8 | 9 | 10 | 11 | 12 | 13 | 14 | 15 | 16 | 17 | 18 | 19 | | | | |
| 8 | | | | | | | | | | | | | | | | | | | | | | | |
| 12 | | | | | | | | | | | | | | | | | | | | | | | |
| 16 | | | | | | | | | | | | | | | | | | | | | | | |
| 20 | 2 | | | | | | | | | | | | | | | | | | | | 2/1 | | |
| 24 | 1 | | | | | | | | | | | | | | | | | | | | 1/- | | |
| 28 | | | | | | | | | | | | | | | | | | | | | | | |
| 32 | | | | | | | | | | | | | | | | | | | | | | | |
| Итого, шт | 3 | | | | | | | | | | | | | | | | | | | | 3 | | |
| Итого, куб.м | 1 | | | | | | | | | | | | | | | | | | | | 1 | | |
| Итого, % от запаса по породе | 100 | | | | | | | | | | | | | | | | | | | | 100 | | |

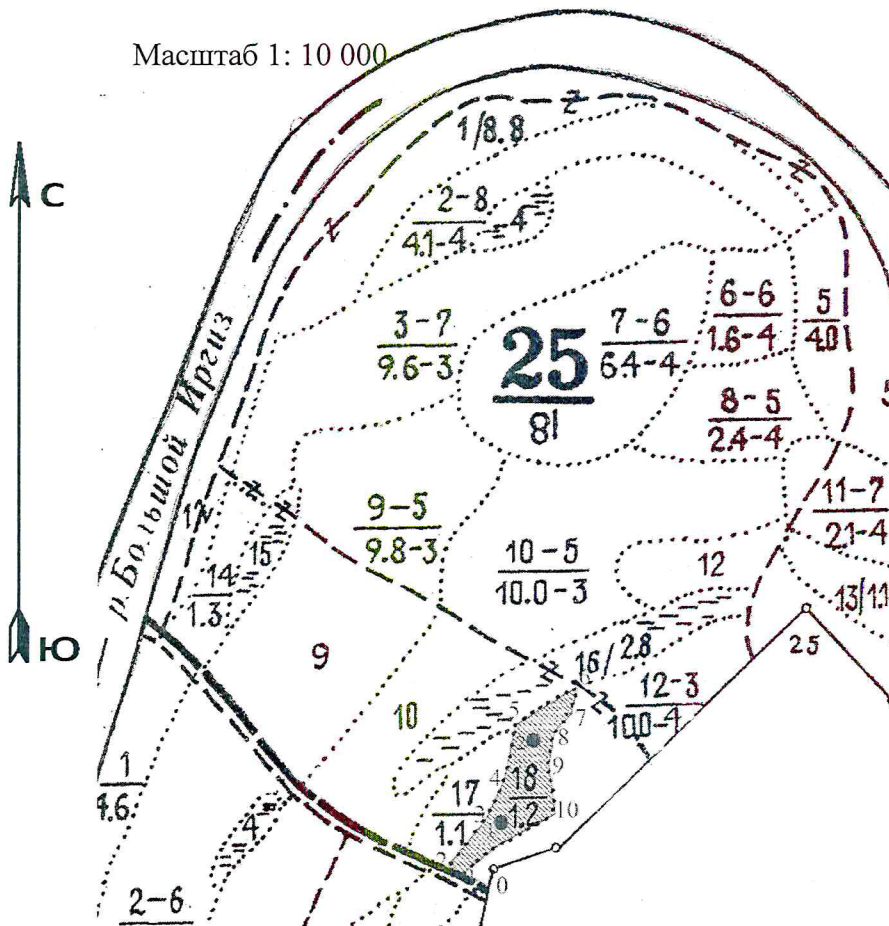
По насаждению: дуб, осина, клен средневзвешенная категория состояния 2,52

| Ступени толщины, см | Количество деревьев по категориям состояния, шт | | | | | | | | | | | | | | | | | Всего шт./ куб.м | в т.ч. подлежат рубке, % | | | | |
|----------------------------------|---|---|---|----|---|----|---|----|---|----|----|----|----|----|----|----------|----|------------------|--------------------------|----------|------|----|---|
| | 1 | | | 2 | | | 3 | | | 4 | | | 5 | | | 5(а,б,в) | | | | 5(г,д,е) | | | |
| | Н | З | О | Н | З | О | Н | З | О | Н | З | О | Н | З | О | Н | З | | | О | Н | З | О |
| 1 | 2 | 3 | | 4 | 5 | 6 | 7 | 8 | 9 | 10 | 11 | 12 | 13 | 14 | 15 | 16 | 17 | 18 | 19 | | | | |
| 8 | | | | | | | | | | | | | | | | | | | | | | | |
| 12 | | | | | | | | | | | | | | | | | | | | | | | |
| 16 | | | | | | | | | | | | | | | | | | | | | | | |
| 20 | 5 | | | 1 | | 2 | | | | | | | | | | | | | | | 8/3 | | |
| 24 | 5 | | | 5 | | 3 | | 3 | | 2 | | | | | 2 | | | | | | 18/7 | 11 | |
| 28 | 4 | | | 3 | | 3 | | 2 | | 2 | | | | | 2 | | | | | | 14/7 | 16 | |
| 32 | 1 | | | | | | | | | | | | | | | | | | | | 1/2 | | |
| Итого, шт | 15 | | | 9 | | 8 | | 5 | | 4 | | | | | 4 | | | | | | 41 | 10 | |
| Итого, куб.м | 6 | | | 4 | | 4 | | 3 | | 2 | | | | | 2 | | | | | | 19 | 11 | |
| Итого, % от запаса по насаждению | 32 | | | 21 | | 21 | | 15 | | 11 | | | | | 11 | | | | | | 100 | 11 | |

Условные обозначения: Н - не заселено (не поражено, не повреждено), З - заселено стволовыми вредителями Поражено болезнями, повреждено огнем), О - отработано вредителями.

Абрис участка
Пугачёвское участковое лесничество
квартал 25 выдел 18, площадь 1,2 га

Масштаб 1: 10 000



| № | Координаты точки | | Румбы линий | Длина, м. |
|----|------------------|-------------|-------------|-----------|
| | N | E | | |
| 0 | 51°57'34.47 | 48°45'48.62 | | |
| 1 | 51°57'22.36 | 48°46'6.83 | C3-64 | 28 |
| 2 | 51°57'22.77 | 48°46'6.07 | C3-70 | 32 |
| 3 | 51°57'24.91 | 48°46'9.19 | CB-43 | 84 |
| 4 | 51°57'26.39 | 48°46'10.50 | CB-28 | 49 |
| 5 | 51°57'28.42 | 48°46'11.45 | CB-11 | 69 |
| 6 | 51°57'29.84 | 48°46'15.85 | CB-60 | 90 |
| 7 | 51°57'28.81 | 48°46'15.32 | ЮЗ-16 | 32 |
| 8 | 51°57'28.12 | 48°46'14.10 | ЮЗ-38 | 29 |
| 9 | 51°57'26.79 | 48°46'13.46 | ЮЗ-12 | 44 |
| 10 | 51°57'24.57 | 48°46'13.56 | ЮВ-2 | 64 |
| 1 | 51°57'22.36 | 48°46'6.83 | ЮЗ-58 | 127 |

| № квартала | № выдела | № лесного логического выдела | Размер ленты (круговой площадки) перечёта | | | | Координаты начала, конца и поворотных точек лент перечёта/центров круговых площадок перечёта | | |
|------------|----------|------------------------------|---|-----------|------------|------------|--|-------------|-------------|
| | | | № ленты (площадки) | длина, м. | ширина, м. | радиус, м. | | | площадь, га |
| 25 | 18 | | 1 | | | 13,8 | 0,06 | 51°57'24.42 | 48°46'9.71 |
| 25 | 18 | | 2 | | | 13,8 | 0,06 | 51°57'27.79 | 48°46'12.35 |

Условные обозначения:

● круговая площадка перечёта

▨ обследуемый участок

Исполнитель работ по проведению лесопатологического обследования:

Ф.И.О. М.Г.Зубарев Подпись _____

Дата составления документа 17.06.2021

ВЫПИСКА ИЗ ГОСУДАРСТВЕННОГО ЛЕСНОГО РЕЕСТРА

на «11» июня 2021 г.

Орган государственной власти, осуществляющий ведение государственного лесного реестра на территории Саратовской области: **министерство природных ресурсов и экологии Саратовской области в лице первого заместителя министра - начальника управления лесного хозяйства Попов В.Г.**

Правообладатель земель лесного фонда на территории Саратовской области: **министерство природных ресурсов и экологии Саратовской области** (согласно п. 11 Положения о министерстве природных ресурсов и экологии Саратовской области, утвержденного постановлением Правительства Саратовской области от 08 октября 2013 г. № 537-П «Вопросы министерства природных ресурсов и экологии Саратовской области» и п.п. 2 п.1 ст. 83 Лесного кодекса РФ)

Заявитель: Министерство природных ресурсов и экологии Саратовской области (во исполнении пункта 1.7 протокола совещания Департамента лесного хозяйства по Приволжскому федеральному округу, ФБУ «Рослесозащита» №01-05/3678 от 27.12.2016)

Информация по запрашиваемому лесному участку:

Собственность: Российской Федерации

Категория земель: земли лесного фонда

ХАРАКТЕРИСТИКА ЛЕСНОГО УЧАСТКА

Адрес (местоположение) лесного участка: Пугачевский район

Лесничество Пугачевское

Участковое лесничество Пугачевское

Общая площадь, га 1,2

Категория лесов Защитные

Категория защитности лесов Ценные леса: нерестоохранные полосы лесов

Возможный вид использования Заготовка древесины

Таксационная характеристика лесного участка:

| № квартала | № выдела | Площадь, га | Состав | Возраст | Высота | Диаметр | Бонитет | Тип леса | ТУМ | Полнота | Запас, м3/га |
|--|----------|-------------|-------------|---------|--------|---------|---------|----------|-------|---------|--------------|
| по материалам лесоустройства 1995 г. | | | | | | | | | | | |
| 25 | 18 | 1,2 | 4Дпн6Ос+Клт | 70 | 17 | 24 | 4 | дкл | Д2_3П | 0,5 | 130 |
| На основании акта несоответствия лесного 2020 года | | | | | | | | | | | |
| 25 | 18 | 1,2 | 4Дпн6Ос+Клт | 96 | 19 | 28 | 4 | дкл | Д2_3П | 0,6 | 170 |
| Итого | | 1,2 | | | | | | | | | |

Наименование, местонахождение юридического лица /ФИО физического лица/ - лесопользователя (арендатора) / Документы – договор аренды лесного участка часть отсутствуют.

(договор аренды лесного участка, постоянное (бессрочное) пользование лесным участком, договор безвозмездного срочного пользования лесным участком, реквизиты договора, срок пользования)

Особые отметки: нет.

Приложение к акту лесопатологического обследования № 014/19 (инструментальный способ).

Первый заместитель министра-начальник управления лесного хозяйства


Попов В.Г.

ФИО

Дата

11.06.2021

Подпись



МП

Карта-схема расположения и границы лесного участка Саратовская область

(субъект Российской Федерации, муниципальное образование)

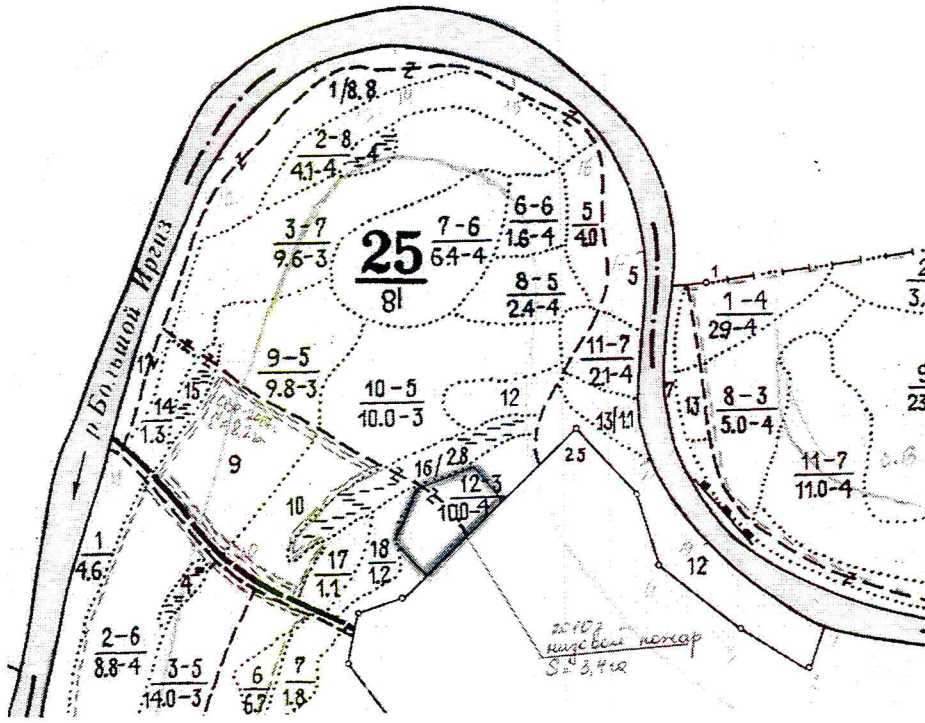
Лесничество (лесопарк) **Пугачевское**

(название)

Участковое лесничество **Пугачевское, квартал 25**

(название)

Собственность - Российской Федерации;



Первый заместитель министра -
начальник управления лесного
хозяйства
Попов В.Г.

ФИО

11.06.2024

Дата

