

УТВЕРЖДАЮ:  
Первый заместитель министра-  
начальник управления  
лесного хозяйства министерства  
природных ресурсов и экологии  
Саратовской области

В.Г. Попов

«25» июня 2022 г.

**Акт**  
**лесопатологического обследования № 015/19**  
лесных насаждений Пугачевского лесничества  
(лесничество)  
Саратовской области  
(субъект Российской Федерации)

Способ лесопатологического обследования: 1. Визуальный

2. Инструментальный

Место проведения

Участковое лесничество	Урочище (дача)	Квартал	Выдел	Площадь выдела, га	Лесопатологический выдел	Площадь лесопатологического выдела, га
Старо-Порубежское		3	6	64,0	2	10,7

Лесопатологическое обследование проведено на общей площади 10,7 га.

Кадастровый номер участка: \_\_\_\_\_  
(для участков, предоставленных в постоянное (бессрочное) пользование, аренду)

Документ о праве пользования:

\_\_\_\_\_  
(тип документа о праве пользования, дата, номер, вид разрешенного использования лесов)











### Результаты проведения лесопатологического обследования лесных насаждений

Субъект Российской Федерации Саратовская область Лесничество Пугачевское  
Участковое лесничество Старо-Порубежское Урочище (лесная дача) \_\_\_\_\_  
за июнь 2021 г

Номер квартала	Номер выдела	Целевое назначение лесов	Категория защитных лесов	ОЗУ	Номер лесопатологического выдела	Площадь лесопатологического выдела, га	Таксационная характеристика лесного насаждения							Запас общий, км/га	Число деревьев на временной пробной площади, шт.	Распределение деревьев по категориям состояния, % от запаса												Причина ослабления, повреждения	Подлежит рубке, % от запаса	Назначенные мероприятия					
							состав	порода	возраст, лет	средняя высота, м	средний диаметр, см	тип леса	полнота			бонитет	ослабленные	ослабленные	ослабленные	усыхающие	свежий сухой	свежий ветровал	свежий бурелом	старый сухой	старый ветровал	старый бурелом	вид			площадь, га					
1	2	3	4	5	6	7	8	9	10	11	12	13	14	15	16	17	18	19	20	21	22	23	24	25	26	27	28	29	30	31	32	33	34	35	36
3	6	защитные	120		2	10,7	10Дпн	Дуб	76	19	28	Дкл	7	3	221	427	20	30	25	10	5											15	512	10,7	

Условные обозначения: Н – деревья не подлежат рубке; Р – деревья подлежат рубке.

Категория защитных лесов:

120- Леса, расположенные в водоохраных зонах;

Причина ослабления, повреждения:

812-Переувлажнение почвы под воздействием почвенно-климатических факторов

Назначение мероприятия ( вид):

512-выборочная санитарная рубка

Исполнитель работ по проведению лесопатологического обследования:

ФИО М.Г. Зубарев

Подпись \_\_\_\_\_

Дата составления документа

14.06.2021

**ВРЕМЕННАЯ ПРОБНАЯ ПЛОЩАДЬ № \_\_\_\_\_**

1.1. Субъект Российской Федерации Саратовская область

Лесничество Пугачёвское Участковое лесничество Старо-Порубежское Урочище (дача) \_\_\_\_\_

Квартал 3 Выдел 6 Площадь 64,0 га Площадь очага, га \_\_\_\_\_

Лесопатологический выдел 2 Площадь лесопатологического выдела 10,7 га.

1.2. Метод перече́та:

сплошной, ленты перече́та, круговые площадки постоянного радиуса, реласкопические площадки  
(нужное подчеркнуть).

Количество лент/ площадок 3/- шт. размеры площадок (длина x ширина/радиус) 438 x 10,  
310x10, 234x10 м.

Размер временной пробной площади 0,9 га

1.3. Фактическая таксационная характеристика насаждения:

Состав 10Дпн возраст 76 лет; тип леса Дкл полнота 7 бонитет 3

Запас сырорастущий (общий) на га 200 (221) кбм возобновление \_\_\_\_\_

1.4. Номер очага вредных организмов \_\_\_\_\_

Тип очага вредных организмов: эпизодический, хронический (нужное подчеркнуть)

Фаза развития очага вредных организмов: начальная, нарастания численности, собственно вспышка,  
кризис (подчеркнуть).

1.5. Причина ослабления, повреждения насаждения и время; Переувлажнение почвы под  
воздействием почвенно климатических факторов (812)

Состояние насаждения: сильно ослабленные

Средневзвешенная категория состояния насаждения: 2,7

1.6. Назначенные мероприятия: требуется выборочно- санитарная рубка (512)

Исполнитель работ по проведению лесопатологического обследования:

ФИО М.Г. Зубарев Подпись

Дата составления документа

17.06.2021



**ВЕДОМОСТЬ ПЕРЕЧЕТА ДЕРЕВЬЕВ**  
(для сплошного, ленточного и перечета на круговых площадках постоянного радиуса)

Порода: дуб средневзвешенная категория состояния 2,7

Ступени толщины, см	Количество деревьев по категориям состояния, шт																Всего шт./ куб.м	в т.ч. подлежат рубке, %
	1		2		3		4		5		5(а,б,в)			5(г,д,е)				
	Н	З	Н	З	Н	З	Н	З	Н	З	Н	З	О	Н	З	О		
1	2	3	4	5	6	7	8	9	10	11	12	13	14	15	16	17	18	19
8																		
12																		
16	9		22		13												44/6	
20	14		19		19		16										68/16	
24	23		28		24		13		15		6			9			103/39	15
28	23		38		29		15		20		8			12			125/70	16
32	18		27		22		2		18		6			12			87/67	22
Итого, шт	87		134		106		46		53		20			33			427	12
Итого, куб.м	40		60		49		19		31		11			20			199	15
Итого, % от запаса по породе	20		30		25		10		15		5			10			100	15

Причины назначения в рубку деревьев категорий состояния:

_____	1
_____	2
_____	3
_____	4

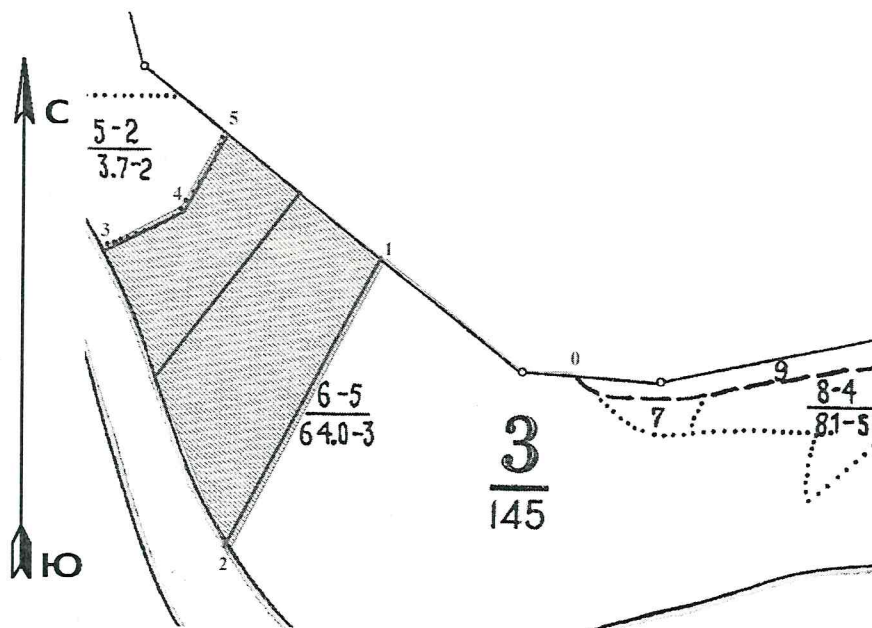
По насаждению: дуб средневзвешенная категория состояния 2,7

Ступени толщины, см	Количество деревьев по категориям состояния, шт																Всего шт./ куб.м	в т.ч. подлежат рубке, %
	1		2		3		4		5		5(а,б,в)			5(г,д,е)				
	Н	З	Н	З	Н	З	Н	З	Н	З	Н	З	О	Н	З	О		
1	2	3	4	5	6	7	8	9	10	11	12	13	14	15	16	17	18	19
8																		
12																		
16	9		22		13												44/6	
20	14		19		19		16										68/16	
24	23		28		24		13		15		6			9			103/39	15
28	23		38		29		15		20		8			12			125/70	16
32	18		27		22		2		18		6			12			87/67	22
Итого, шт	87		134		106		46		53		20			33			427	12
Итого, куб.м	40		60		49		19		31		11			20			199	15
Итого, % от запаса по насаждению	20		30		25		10		15		5			10			100	15

Условные обозначения: Н - не заселено (не поражено, не повреждено), З - заселено стволовыми вредителями Поражено болезнями, повреждено огнем), О - отработано вредителями.

**Абрис участка**  
**Старо-Порубёжское участковое лесничество**  
**квартал 3 выдел 6, лпв-2, площадь 10,7 га**

Масштаб 1: 10 000



№	Координаты точки		Румбы линий	Длина, м.
	N	E		
0	52°4'11.51	49°9'16.60		
			СЗ-60	300
1	52°4'17.41	49°9'3.97		
			ЮЗ-30	438
2	52°4'4.27	49°8'53.13		
			СЗ-25	440
3	52°4'17.91	49°8'44.02		
			СВ-62	118
4	52°4'19.86	49°8'49.67		
			СВ-30	116
5	52°4'23.14	49°8'52.65		
			ЮВ-52	218
1	52°4'17.41	49°9'3.97		

№ квартала	№ выдела	№ лесопотога логического выдела	Размер ленты (круговой площадки) перечёта					Координаты начала, конца и поворотных точек лент перечёта/центров круговых площадок перечёта	
			№ ленты (площадки)	длина, м.	ширина, м.	радиус, м.	площадь, га		
3	6	2	1	438	10		0,4	52°4'17.41	49°9'3.97
								52°4'4.27	49°8'53.13
3	6	2	2	310	10		0,3	52°4'20.14	49°8'58.45
								52°4'11.64	49°8'48.08
3	6	2	3	234	10		0,2	52°4'23.14	49°8'52.65
								52°4'17.91	49°8'44.02

Условные обозначения:

- лента перечёта
- обследуемый участок

Исполнитель работ по проведению лесопатологического обследования:

Ф.И.О. М.Г.Зубарев Подпись

Дата составления документа 17.06.2021.



# ВЫПИСКА ИЗ ГОСУДАРСТВЕННОГО ЛЕСНОГО РЕЕСТРА

на « 11 » июня 2021 г.

Орган государственной власти, осуществляющий ведение государственного лесного реестра на территории Саратовской области: **министерство природных ресурсов и экологии Саратовской области в лице первого заместителя министра - начальника управления лесного хозяйства Попова В.Г.**

Правообладатель земель лесного фонда на территории Саратовской области: **министерство природных ресурсов и экологии Саратовской области** (согласно п. 11 Положения о министерстве природных ресурсов и экологии Саратовской области, утвержденного постановлением Правительства Саратовской области от 08 октября 2013 г. № 537-П «Вопросы министерства природных ресурсов и экологии Саратовской области» и п.п. 2 п.1 ст. 83 Лесного кодекса РФ)

**Заявитель: Министерство природных ресурсов и экологии Саратовской области** (во исполнении пункта 1.7 протокола совещания Департамента лесного хозяйства по Приволжскому федеральному округу, ФБУ «Рослесозащита» №01-05/3678 от 27.12.2016)

## Информация по запрашиваемому лесному участку:

Собственность: Российской Федерации

Категория земель: земли лесного фонда

## ХАРАКТЕРИСТИКА ЛЕСНОГО УЧАСТКА

Адрес (местоположение) лесного участка: Пугачевский район

Лесничество	Пугачевское
Участковое лесничество	Старо-Порубёжское
Общая площадь, га	10,7
Категория лесов	Защитные
Категория защитности лесов	леса, расположенные в водоохраных зонах
Возможный вид использования	Заготовка древесины

Таксационная характеристика лесного участка:

№ квартала	№ выдела	Площадь, га	Состав	Возраст	Высота	Диаметр	Бонитет	Тип леса	ТУМ	Полнота	Запас, м3/га
по материалам лесоустройства 1995 г.											
3	ч6	10,7	10Дпн	50	16	20	3	дкл	Д2 ЗП	0,7	160
На основании акта несоответствия лесного участка от 09.06.2020 года											
3	ч6	10,7	10Дпн	75	19	28	3	дкл	Д2 ЗП	0,7	200
<b>Итого</b>		<b>10,7</b>									

Наименование, местонахождение юридического лица /ФИО физического лица/ - **лесопользователя (арендатора) / Документы – договор аренды лесного участка отсутствует.**

(договор аренды лесного участка, постоянное (бессрочное) пользование лесным участком, договор безвозмездного срочного пользования лесным участком, реквизиты договора, срок пользования)

Особые отметки: нет. Сухостой 6% от запаса.

Приложение к акту лесопатологического обследования № 015/19 (инструментальный способ).

Первый заместитель министра-  
начальник управления лесного  
хозяйства

**Попов В.Г.**

ФИО

Дата

11.06.2021 Подпись



МП

# Карта-схема расположения и границы лесного участка Саратовская область

(субъект Российской Федерации, муниципальное образование)

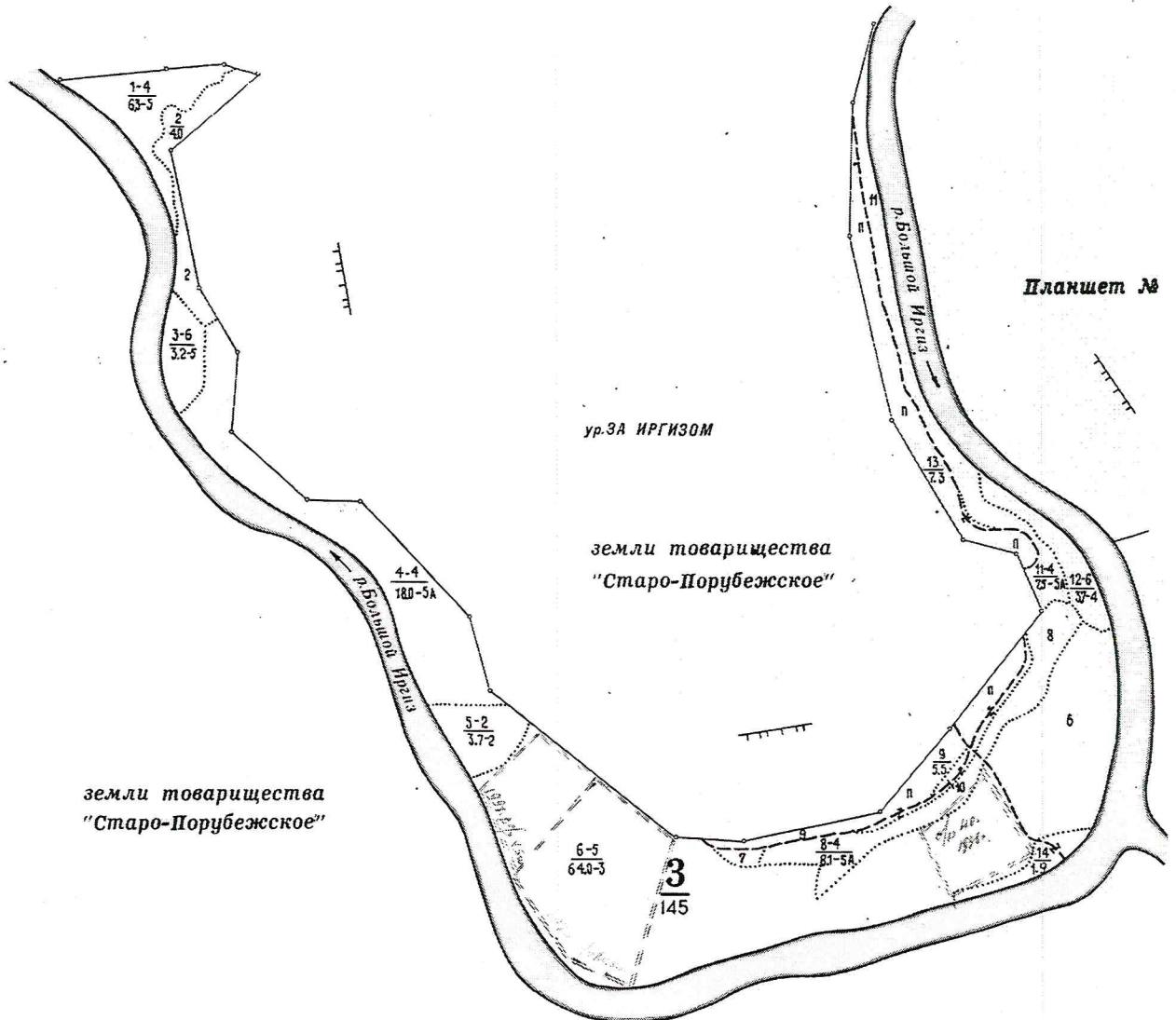
Лесничество (лесопарк) **Пугачевское**

(название)

Участковое лесничество **Старо-Порубёжское**, квартал 3

(название)

Собственность - Российской Федерации;



Первый заместитель министра -  
начальник управления лесного  
хозяйства  
**Попов В.Г.**

ФИО

11.06.2021

Дата

Подпись





УТВЕРЖДАЮ:  
Первый заместитель министра-  
начальник управления  
лесного хозяйства министерства  
природных ресурсов и экологии  
Саратовской области

  
В.Г. Попов

«25» июня 2021 г.

**Акт**  
**лесопатологического обследования № 016/19**  
лесных насаждений Пугачёвского лесничества  
(лесничество)  
Саратовской области  
(субъект Российской Федерации)

Способ лесопатологического обследования: 1. Визуальный

2. Инструментальный

Место проведения

Участковое лесничество	Урочище (дача)	Квартал	Выдел	Площадь выдела, га	Лесопатологический выдел	Площадь лесопатологического выдела, га
Старо-Порубежское		3	6	64,0	3	14,9

Лесопатологическое обследование проведено на общей площади 14,9 га.

Кадастровый номер участка: \_\_\_\_\_  
(для участков, предоставленных в постоянное (бессрочное) пользование, аренду)

Документ о праве пользования: \_\_\_\_\_

(тип документа о праве пользования, дата, номер, вид разрешенного использования лесов)





2.4.3. Поражено болезнями:

Болезнь/возбудитель	Порода	Встречаемость % от запаса насаждения	Степень поражения лесного насаждения (слабая, средняя, сильная)
1	2	3	4

2.5. Выборке подлежит 10 % деревьев (указывается общий % запаса деревьев, подлежащий рубке, от общего запаса насаждения),

в том числе:

Без признаков ослабления \_\_\_\_\_ % (причины назначения) \_\_\_\_\_ ;

Ослабленных \_\_\_\_\_ % (причины назначения) \_\_\_\_\_ ;

Сильно ослабленных \_\_\_\_\_ % (причины назначения) \_\_\_\_\_ ;

Усыхающих \_\_\_\_\_ % (причины назначения) \_\_\_\_\_ ;

Свежего сухостоя \_\_\_\_\_ %;

Свежего ветровала \_\_\_\_\_ %;

Свежего бурелома \_\_\_\_\_ %;

Старого сухостоя 10 %;

Старого ветровала \_\_\_\_\_ %;

Старого бурелома \_\_\_\_\_ %.

2.6. Полнота лесного насаждения после уборки деревьев, подлежащих рубке, составит 0,7 .

Критическая полнота для данной категории лесных насаждений и преобладающей породы составляет не лимитируется .

**ЗАКЛЮЧЕНИЕ к инструментальному обследованию участка.**

СКС насаждения- 2,54 , насаждение с нарушенной устойчивостью. Назначается ВСР.

С целью предотвращения негативных процессов или снижения ущерба от их воздействия назначено:

Участковое лесничество	Урочище (дача)	Квартал	Выдел	Площадь выдела, га	Лесопатологический выдел	Площадь лесопатологического выдела, га	Вид мероприятия	Площадь, мероприятия, га	Породы	Доля выбираемой древесины по запасу, %	Рекомендуемый сроки проведения мероприятия
1	2	3	4	5	6	7	8	9	10	11	12
Старо-Порубежское		3	6	64,0	3	14,9	СВР	14,9	Дпн	10	2022

Ведомость временной пробной площади и абрис участка прилагаются (приложение 2 и 3 к Акту).

РЕКОМЕНДАЦИИ по проведению мероприятий, не относящихся к мероприятиям по предупреждению распространения вредных организмов.

Дата проведения ЛПО 02.06.2021

Дата составления документа 17.06.2021

Исполнитель работ по проведению лесопатологического обследования:

ФИО М.Г. Зубарев Должность Начальник ОГУ «Пугачевский лесхоз»

Подпись \_\_\_\_\_ Телефон (8-845-74) 2-17-89

**Ведомость участков леса с выявленными несоответствиями таксационным описаниям**

Субъект Российской Федерации Саратовская область Лесничество Пугачевское  
Участковое лесничество Старо-Порубежское Урочище (лесная дача) \_\_\_\_\_

1	2	3	4	5	6	7	8	9	10	Таксационная характеристика								20	21		
										11	12	13	14	15	16	17	18			19	20
1995	3	6	64,0	защитные	Леса, расположенные в водоохраных зонах	ОЗУ	ТО	х	х	14,9	состав	порода	возраст, лет	средняя высота, м	средний диаметр, см	тип леса	полнота	бонитет	Запас сырастущий (общий), ком/га	2	1,2
											10Дпн	дуб	50	19	28	Дкл	7	3	200 (223)		
							Ф	3	14,9	10Дпн	дуб	76	19	28	Дкл	7	3	200 (223)	2	1,2	

Условные обозначения:


ТО- таксационные описания

Ф- фактическая характеристика лесного насаждения

Исполнитель работ по проведению лесопатологического обследования:

ФИО М.Г. Зубарев

Подпись



## Результаты проведения лесопатологического обследования лесных насаждений за июнь 2021 г

Субъект Российской Федерации Саратовская область Лесничество Пугачевское  
Участковое лесничество Старо-Порубежское Урочище (лесная дача) \_\_\_\_\_

Номер квартала	Номер выдела	Площадь выдела, га	Целевое назначение лесов	Категория защитных лесов	ОЗУ	Номер лесопатологического выдела	Площадь лесопатологического выдела, га	Таксационная характеристика лесного насаждения								Число деревьев на временной пробной площади, шт.	Распределение деревьев по категориям состояния, % от запаса												Причина ослабления, повреждения	Подлежит рубке, % от запаса	Назначенные мероприятия							
								состав	порода	возраст, лет	средняя высота, м	средний диаметр, см	тип леса	полнота	бонитет		Запас общий, км/га	без признаков ослабления		ослабленные		сильно ослабленные		усыхающие		свежий ветровал	свежий сухостой	свежий ветровал			свежий сухостой	старый ветровал	старый сухостой	старый ветровал	старый сухостой	старый ветровал	старый сухостой	вид
1	2	3	4	5	6	7	8	9	10	11	12	13	14	15	16	17	18	19	20	21	22	23	24	25	26	27	28	29	30	31	32	33	34	35	36	512	14,9	
3	6	64	защитные	120		3	14,9	10Дпн	Дуб	76	19	28	Дкл	7	3	223	579	16	23		32		19					10					812	10	512	14,9		

### Примечание:

Категории защитных лесов:

120- Леса, расположенные в водоохранных зонах;

Причина ослабления, повреждения:

830-Засуха.

Назначение мероприятий (вид):

512- выборочная санитарная рубка.

Условные обозначения: Н – деревья не подлежат рубке; Р – деревья подлежат рубке.

Исполнитель работ по проведению лесопатологического обследования:

ФИО М.Г. Зубарев

Подпись \_\_\_\_\_

Дата составления документа

17.06.2021



**ВРЕМЕННАЯ ПРОБНАЯ ПЛОЩАДЬ № \_\_\_\_\_**

1.1. Субъект Российской Федерации Саратовская область

Лесничество Пугачёвское Участковое лесничество Старо-Порубежское Урочище (дача) \_\_\_\_\_

Квартал 3 Выдел 6 Площадь 64,0 га Площадь очага, га \_\_\_\_\_

Лесопатологический выдел 3 Площадь лесопатологического выдела 14,9 га.

1.2. Метод перечета:

сплошной, ленты перечета, круговые площадки постоянного радиуса, реласкопические площадки (нужное подчеркнуть).

Количество лент/ площадок 2/- шт. размеры площадок (длина x ширина/радиус) 507 x10;  
740 x10 м.

Размер временной пробной площади 1,2 га

1.3. Фактическая таксационная характеристика насаждения:

Состав 10Дпн возраст 76 лет; тип леса Дкл полнота 7 бонитет 3

Запас сырорастущий (общий) на га 200 (223) кбм возобновление \_\_\_\_\_

1.4. Номер очага вредных организмов \_\_\_\_\_

Тип очага вредных организмов: эпизодический, хронический (нужное подчеркнуть)

Фаза развития очагавредных организмов: начальная, нарастания численности, собственно вспышка, кризис (подчеркнуть).

1.5. Причина ослабления, повреждения насаждения и время Переувлажнение почвы под  
воздействием почвенно климатических факторов (812)

1.6. Состояние насаждения: сильно ослабленные

Средневзвешенная категория состояния насаждения: 2,54

1.7. Назначенные мероприятия: требуется выборочно- санитарная рубка (512)

Исполнитель работ по проведению лесопатологического обследования:

ФИО М.Г. Зубарев Подпись

Дата составления документа

17.06.2021

**ВЕДОМОСТЬ ПЕРЕЧЕТА ДЕРЕВЬЕВ**

(для сплошного, ленточного и перечета на круговых площадках постоянного радиуса)

Порода: дуб средневзвешенная категория состояния 2,54

Ступени толщины, см	Количество деревьев по категориям состояния, шт																	Всего шт./ куб.м	в т.ч. подлежат рубке, %
	1		2		3		4		5		5(а,б,в)			5(г,д,е)					
	Н	З	Н	З	Н	З	Н	З	Н	З	Н	З	О	Н	З	О			
1	2	3	4	5	6	7	8	9	10	11	12	13	14	15	16	17	18	19	
8																			
12																			
16	10		12		17		9										48/7		
20	22		29		38		23										112/27		
24	22		33		41		27	11						11			134/51	8	
28	27		38		53		31	28						28			177/99	16	
32	17		26		35		21	9						9			108/83	8	
Итого, шт	98		138		184		111	48						48			579	8	
Итого, куб.м	43		62		84		51	27						27			267	10	
Итого, % от запаса по породе	16		23		32		19	10						10			100	10	

Причины назначения в рубку деревьев категорий состояния:

1
2
3
4

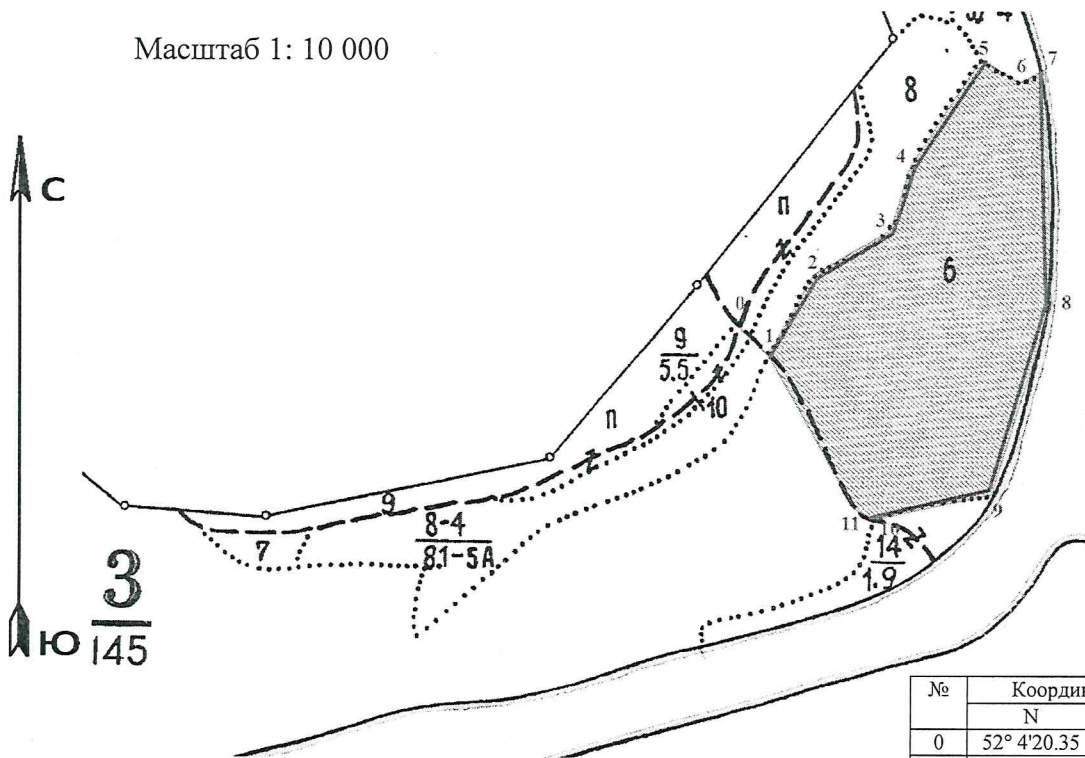
По насаждению: дуб средневзвешенная категория состояния 2,54

Ступени толщины, см	Количество деревьев по категориям состояния, шт																	Всего шт./ куб.м	в т.ч. подлежат рубке, %
	1		2		3		4		5		5(а,б,в)			5(г,д,е)					
	Н	З	Н	З	Н	З	Н	З	Н	З	Н	З	О	Н	З	О			
1	2	3	4	5	6	7	8	9	10	11	12	13	14	15	16	17	18	19	
8																			
12																			
16	10		12		17		9										48/7		
20	22		29		38		23										112/27		
24	22		33		41		27	11						11			134/51	8	
28	27		38		53		31	28						28			177/99	16	
32	17		26		35		21	9						9			108/83	8	
Итого, шт	98		138		184		111	48						48			579	8	
Итого, куб.м	43		62		84		51	27						27			267	10	
Итого, % от запаса по насаждению	16		23		32		19	10						10			100	10	

Условные обозначения: Н - не заселено (не поражено, не повреждено), З - заселено стволовыми вредителями Поражено болезнями, повреждено огнем), О - отработано вредителями.

**Абрис участка**  
**Старо-Порубёжское участковое лесничество**  
**квартал 3 выдел 6, лпв-3, площадь 14,9 га**

Масштаб 1: 10 000



№ квартала	№ выдела	№ лесного логического выдела	Размер ленты (круговой площадки) перечёта				Координаты начала, конца и поворотных точек лент перечёта/центров круговых площадок перечёта		
			№ ленты (площадки)	длина, м.	ширина, м.	радиус, м.			площадь, га
3	6	3	1	507	10		0,5	52° 4'19.30	49° 9'57.82
									52° 4'32.26
3	6	3	2	740	10		0,7	52° 4'11.91	49° 10'5.24
								52° 4'31.42	49° 10'16.80

№	Координаты точки		Румбы линий	Длина, м.
	N	E		
0	52° 4'20.35	49° 9'55.90		
1	52° 4'19.30	49° 9'57.82	ЮВ-47	55
2	52° 4'22.77	49° 10'0.90	СВ-31	122
3	52° 4'24.77	49° 10'6.11	СВ-57	120
4	52° 4'27.60	49° 10'7.61	СВ-20	100
5	52° 4'32.26	49° 10'12.39	СВ-35	165
6	52° 4'31.26	49° 10'15.03	ЮВ-60	55
7	52° 4'31.42	49° 10'16.80	СВ-67	40
8	52° 4'21.21	49° 10'17.69	ЮВ-3	310
9	52° 4'12.92	49° 10'13.45	ЮЗ-15	270
10	52° 4'11.91	49° 10'5.24	ЮЗ-73	160
11	52° 4'12.15	49° 10'4.01	СЗ-85	25
1	52° 4'19.30	49° 9'57.82	СЗ-32	245

Условные обозначения:

— лента перечёта

▨ обследуемый участок

Исполнитель работ по проведению лесопатологического обследования:

Ф.И.О. М.Г.Зубарев Подпись \_\_\_\_\_

Дата составления документа 17.06.2021



# ВЫПИСКА ИЗ ГОСУДАРСТВЕННОГО ЛЕСНОГО РЕЕСТРА

на « 11 » июня 2021 г.

Орган государственной власти, осуществляющий ведение государственного лесного реестра на территории Саратовской области: **министерство природных ресурсов и экологии Саратовской области в лице первого заместителя министра - начальника управления лесного хозяйства Попова В.Г.**

Правообладатель земель лесного фонда на территории Саратовской области: **министерство природных ресурсов и экологии Саратовской области** (согласно п. 11 Положения о министерстве природных ресурсов и экологии Саратовской области, утвержденного постановлением Правительства Саратовской области от 08 октября 2013 г. № 537-П «Вопросы министерства природных ресурсов и экологии Саратовской области» и п.п. 2 п.1 ст. 83 Лесного кодекса РФ)

**Заявитель: Министерство природных ресурсов и экологии Саратовской области** (во исполнении пункта 1.7 протокола совещания Департамента лесного хозяйства по Приволжскому федеральному округу, ФБУ «Рослесозащита» №01-05/3678 от 27.12.2016)

## Информация по запрашиваемому лесному участку:

Собственность: Российской Федерации

Категория земель: земли лесного фонда

## ХАРАКТЕРИСТИКА ЛЕСНОГО УЧАСТКА

Адрес (местоположение) лесного участка: Пугачевский район

Лесничество	Пугачевское
Участковое лесничество	Старо-Порубёжское
Общая площадь, га	14,9
Категория лесов	Защитные
Категория защитности лесов	леса, расположенные в водоохранных зонах
Возможный вид использования	Заготовка древесины

Таксационная характеристика лесного участка:

№ квартала	№ выдела	Площадь, га	Состав	Возраст	Высота	Диаметр	Бонитет	Тип леса	ТУМ	Полнота	Запас, м3/га
по материалам лесоустройства 1995 г.											
3	ч6	14,9	10Дпн	50	16	20	3	дкл	Д2 ЗП	0,7	160
На основании акта несоответствия лесного участка от 09.06.2020 года											
3	ч6	14,9	10Дпн	75	19	28	3	дкл	Д2 ЗП	0,7	200
<b>Итого</b>		<b>14,9</b>									

Наименование, местонахождение юридического лица /ФИО физического лица/ - **лесопользователя (арендатора) / Документы – договор аренды лесного участка отсутствует.**

(договор аренды лесного участка, постоянное (бессрочное) пользование лесным участком, договор безвозмездного срочного пользования лесным участком, реквизиты договора, срок пользования)

**Особые отметки: нет. Сухостой 6% от запаса.**

**Приложение к акту лесопатологического обследования № 016/19 (инструментальный способ).**

Первый заместитель министра-  
начальник управления лесного  
хозяйства

**Попов В.Г.**

ФИО

Дата

11.06.2021 Подпись



МП

# Карта-схема расположения и границы лесного участка Саратовская область

(субъект Российской Федерации, муниципальное образование)

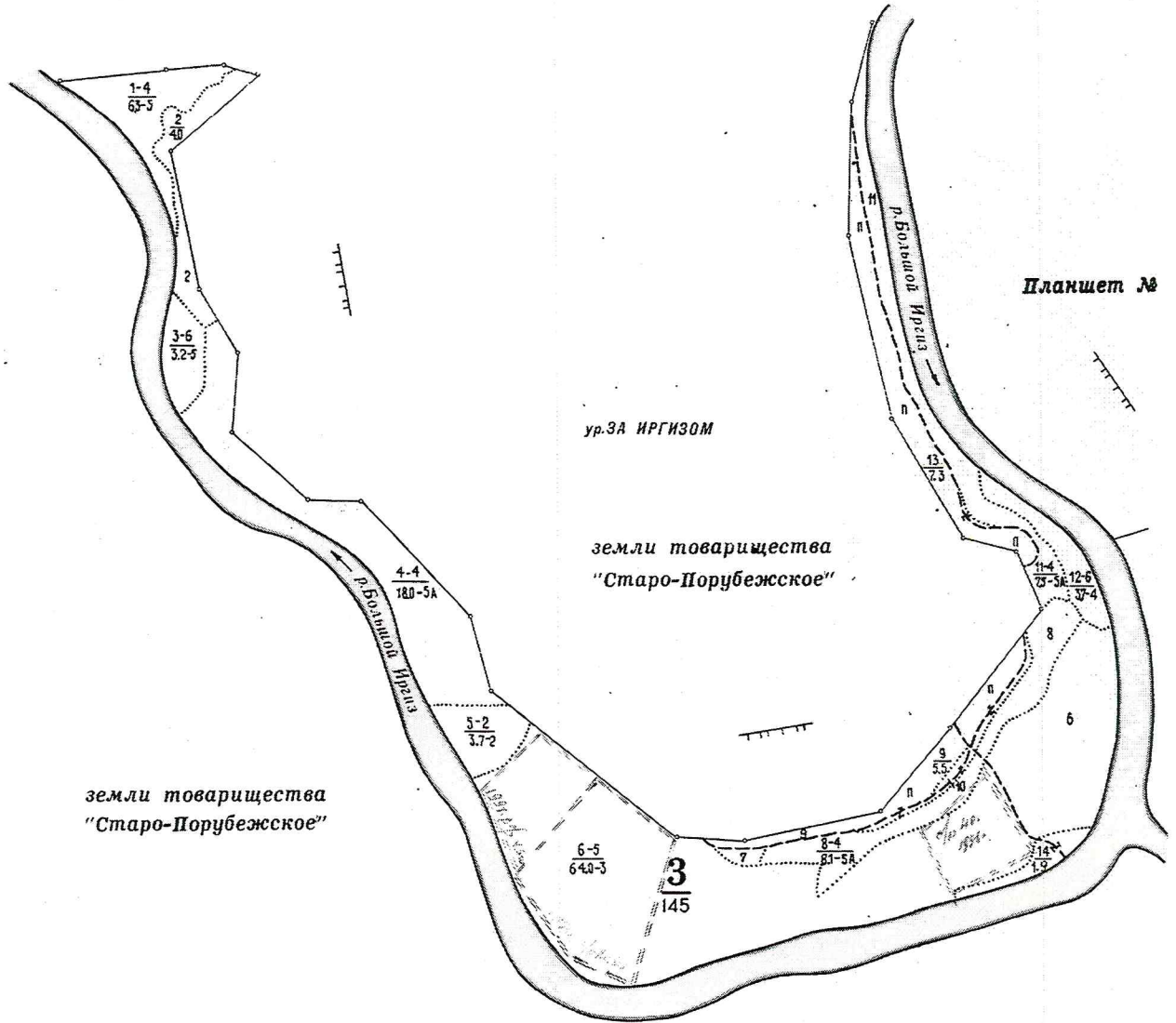
Лесничество (лесопарк) Пугачевское

(название)

Участковое лесничество Старо-Порубежское, квартал 3

(название)

Собственность - Российской Федерации;



Первый заместитель министра -  
начальник управления лесного  
хозяйства  
**Попов В.Г.**

ФИО

11.06.2021 Подпись

Дата



УТВЕРЖДАЮ:  
Первый заместитель министра-  
начальник управления  
лесного хозяйства министерства  
природных ресурсов и экологии  
Саратовской области

В.Г. Попов

«25 июня 2021 г.»

**Акт**  
**лесопатологического обследования № 017/19**  
лесных насаждений Пугачёвского лесничества  
(лесничество)  
Саратовской области  
(субъект Российской Федерации)

Способ лесопатологического обследования: 1. Визуальный

2. Инструментальный

Место проведения

Участковое лесничество	Урочище (дача)	Квартал	Выдел	Площадь выдела, га	Лесопатологический выдел	Площадь лесопатологического выдела, га
Чапаевское		9	8	12	2	4,5

Лесопатологическое обследование проведено на общей площади 4,5 га.

Кадастровый номер участка: \_\_\_\_\_  
(для участков, предоставленных в постоянное (бессрочное) пользование, аренду)

Документ о праве пользования:

\_\_\_\_\_  
(тип документа о праве пользования, дата, номер, вид разрешенного использования лесов)







**Ведомость участков леса с выявленными несоответствиями таксационным описаниям**

Субъект Российской Федерации Саратовская область Лесничество Пугачевское  
Участковое лесничество Чапаевское Урочище (лесная дача) \_\_\_\_\_

1	2	3	4	5	6	7	8	9	10	Таксационная характеристика								Заложено пробных площадей			
										11	12	13	14	15	16	17	18	19	20	21	
1995	9	8	12	защитные	Нерестоохранные полосы лесов	ОЗУ	ТО	х	х	7Дпн3Ос	дуб	70	19	28	Дкл	6	4	170	2	0,5	
																					Ф
1							ТО	х	10	11	12	13	14	15	16	17	18	19	20	21	
				Целевое назначение лесов	Категория защитных лесов	ОЗУ	Источник данных	Номер лесопатологического выдела	Площадь лесопатологического выдела, га	Выдела, га	состав	порода	возраст, лет	средняя высота, м	средний диаметр, см	тип леса	полнота	бонитет	Запас сыраствущий (общий), ком/га	количество, шт	общая площадь, га

Условные обозначения:


ТО- таксационные описания

Ф- фактическая характеристика лесного насаждения

Исполнитель работ по проведению лесопатологического обследования:

ФИО М.Г. Зубарев

Подпись







**ВРЕМЕННАЯ ПРОБНАЯ ПЛОЩАДЬ № \_\_\_\_\_**

1.1. Субъект Российской Федерации Саратовская область

Лесничество Пугачёвское Участковое лесничество Чапаевское Урочище (дача) \_\_\_\_\_

Квартал 9 Выдел 8 Площадь 12 га Площадь очага, га \_\_\_\_\_

Лесопатологический выдел 2 Площадь лесопатологического выдела 4,5 га.

1.2. Метод перече́та:

сплошной, ленты перече́та, круговые площадки постоянного радиуса, реласкопические площадки (нужное подчеркнуть).

Количество лент/ площадок 2/- шт. размеры площадок (длина x ширина/радиус) 195 x 10, 258 x 10 м.

Размер временной пробной площади 0,5 га

1.3. Фактическая таксационная характеристика насаждения:

Состав 7Дпн3Ос возраст 96 лет; тип леса Дкл полнота 6 бонитет 4

Запас сырораствующих (общий) на га 170 (187) кбм возобновление \_\_\_\_\_

1.4. Номер очага вредных организмов \_\_\_\_\_

Тип очага вредных организмов: эпизодический, хронический (нужное подчеркнуть)

Фаза развития очага вредных организмов: начальная, нарастания численности, собственно вспышка, кризис (подчеркнуть).

1.5. Причина ослабления, повреждения насаждения и время; Переувлажнение почвы под воздействием почвенно- климатических факторов (812)

Состояние насаждения: сильно ослабленные

Средневзвешенная категория состояния насаждения: 2,65

1.6. Назначенные мероприятия: требуется выборочно- санитарная рубка (512)

Исполнитель работ по проведению лесопатологического обследования:

ФИО М.Г. Зубарев Подпись

Дата составления документа

17.06.2021

**ВЕДОМОСТЬ ПЕРЕЧЕТА ДЕРЕВЬЕВ**  
(для сплошного, ленточного и перечета на круговых площадках постоянного радиуса)

Порода: дуб средневзвешенная категория состояния 2,69

Ступени толщины, см	Количество деревьев по категориям состояния, шт																Всего шт./ куб.м	в т.ч. подлежат рубке, %
	1		2		3		4		5		5(а,б,в)			5(г,д,е)				
	Н	З	Н	З	Н	З	Н	З	Н	З	Н	З	О	Н	З	О		
1	2	3	4	5	6	7	8	9	10	11	12	13	14	15	16	17	18	19
8																		
12																		
16																		
20																		
24	6		6		4		4		4					4			24/9	17
28	19		17		18		17		12					12			83/46	15
32	7		5		7		4										23/18	
Итого, шт	32		28		29		25		16					16			130	12
Итого, куб.м	18		16		17		14		8					8			73	11
Итого, % от запаса по породе	25		22		23		19		11					11			100	11

Причины назначения в рубку деревьев категорий состояния:

1
2
3
4

Порода: осина средневзвешенная категория состояния 2,49

Ступени толщины, см	Количество деревьев по категориям состояния, шт																Всего шт./ куб.м	в т.ч. подлежат рубке, %
	1		2		3		4		5		5(а,б,в)			5(г,д,е)				
	Н	З	Н	З	Н	З	Н	З	Н	З	Н	З	О	Н	З	О		
1	2	3	4	5	6	7	8	9	10	11	12	13	14	15	16	17	18	19
8																		
12																		
16																		
20	4		4		6												14/4	
24	6		6		4		4		1					1			21/10	5
28	4		2		2		3										11/7	
32																		
Итого, шт	14		12		8		11		1					1			46	2
Итого, куб.м	6		5		5		4		1					1			21	5
Итого, % от запаса по породе	28		24		24		19		5					5			100	5

Причины назначения в рубку деревьев категорий состояния:

1
2
3
4

По насаждению: дуб, осина средневзвешенная категория состояния 2,65

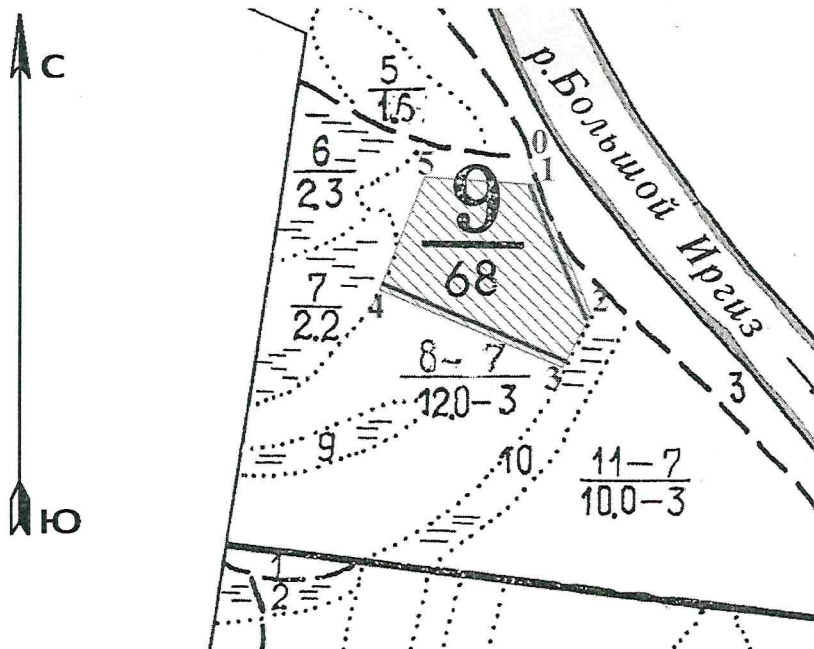
Ступени толщины, см	Количество деревьев по категориям состояния, шт																Всего шт./ куб.м	в т.ч. подлежат рубке, %
	1		2		3		4		5		5(а,б,в)			5(г,д,е)				
	Н	З	Н	З	Н	З	Н	З	Н	З	Н	З	О	Н	З	О		
1	2	3	4	5	6	7	8	9	10	11	12	13	14	15	16	17	18	19
8																		
12																		
16																		
20	4		4		6												14/4	
24	12		12		8		8		4					5			45/19	10
28	23		19		20		20		12					12			94/53	13
32	7		8		6		2										23/18	
Итого, шт	46		43		40		30		17					17			176	10
Итого, куб.м	24		21		22		18		9					9			94	10
Итого, % от запаса по насаждению	26		22		23		19		10					10			100	10

Условные обозначения: Н - не заселено (не поражено, не повреждено), З - заселено стволовыми вредителями Поражено болезнями, повреждено огнем), О - отработано вредителями.



**Абрис участка  
Чапаевское участковое лесничество  
квартал 9 выдел 8, лпв-2, площадь 4,5 га**

Масштаб 1: 10 000



№	Координаты точки		Румбы линий	Длина, м.
	N	E		
0	51°50'14.25	48°10'45.65		
1	51°50'13.13	48°10'46.21	ЮВ-22	30
2	51°50'7.87	48°10'49.58	ЮВ-22	195
3	51°50'5.98	48°10'47.81	ЮЗ-25	85
4	51°50'8.90	48°10'36.40	СЗ-65	258
5	51°50'13.38	48°10'39.09	СВ-20	160
1	51°50'13.13	48°10'46.21	СВ-89	140

№ квартала	№ выдела	№ лесопотога логического выдела	Размер ленты (круговой площадки) перечёта				Координаты начала, конца и поворотных точек лент перечёта/центров круговых площадок перечёта	
			№ ленты (площадки)	длина, м.	ширина, м.	радиус, м.		
9	8	2	1	195	10		0,2	51°50'13.13 48°10'46.21
9	8	2	2	258	10		0,3	51°50'7.87 48°10'49.58 51°50'5.98 48°10'47.81 51°50'8.90 48°10'36.40

Условные обозначения:

— лента перечёта

▨ обследуемый участок

Исполнитель работ по проведению лесопатологического обследования:

Ф.И.О. М.Г.Зубарев Подпись \_\_\_\_\_

Дата составления документа 17.06.2021

# ВЫПИСКА ИЗ ГОСУДАРСТВЕННОГО ЛЕСНОГО РЕЕСТРА

на « 11 » июня 2021 г.

Орган государственной власти, осуществляющий ведение государственного лесного реестра на территории Саратовской области: **министерство природных ресурсов и экологии Саратовской области в лице первого заместителя министра - начальника управления лесного хозяйства Попова В.Г.**

Правообладатель земель лесного фонда на территории Саратовской области: **министерство природных ресурсов и экологии Саратовской области** (согласно п. 11 Положения о министерстве природных ресурсов и экологии Саратовской области, утвержденного постановлением Правительства Саратовской области от 08 октября 2013 г. № 537-П «Вопросы министерства природных ресурсов и экологии Саратовской области» и п.п. 2 п.1 ст. 83 Лесного кодекса РФ)

**Заявитель: Министерство природных ресурсов и экологии Саратовской области** (во исполнении пункта 1.7 протокола совещания Департамента лесного хозяйства по Приволжскому федеральному округу, ФБУ «Рослесозащита» №01-05/3678 от 27.12.2016)

## Информация по запрашиваемому лесному участку:

Собственность: Российской Федерации

Категория земель: земли лесного фонда

## ХАРАКТЕРИСТИКА ЛЕСНОГО УЧАСТКА

Адрес (местоположение) лесного участка: Пугачевский район

Лесничество	Пугачевское
Участковое лесничество	Чапаевское
Общая площадь, га	4,5
Категория лесов	Защитные
Категория защитности лесов	Ценные леса: нерестоохранные полосы лесов
Возможный вид использования	Заготовка древесины

Таксационная характеристика лесного участка:

№ квартала	№ выдела	Площадь, га	Состав	Возраст	Высота	Диаметр	Бонитет	Тип леса	ТУМ	Полнота	Запас, м3/га
по материалам лесоустройства 1995 г.											
9	ч8	4,5	7Дпн3Ос	70	18	26	3	дкл	Д2 ЗП	0,6	160
На основании акта несоответствия лесного участка 2020 года											
9	ч8	4,5	7Дпн3Ос	95	19	28	4	дкл	Д2 ЗП	0,6	170
<b>Итого</b>		<b>4,5</b>									

Наименование, местонахождение юридического лица /ФИО физического лица/ - **лесопользователя (арендатора) / Документы – договор аренды лесного участка отсутствует.**

(договор аренды лесного участка, постоянное (бессрочное) пользование лесным участком, договор безвозмездного срочного пользования лесным участком, реквизиты договора, срок пользования)

Особые отметки: нет.

Приложение к акту лесопатологического обследования № 017/19 (инструментальный способ).

Первый заместитель министра-  
начальник управления лесного  
хозяйства

**Попов В.Г.**

ФИО

11.06.2021 Подпись

Дата



МП

# Карта-схема расположения и границы лесного участка Саратовская область

(субъект Российской Федерации, муниципальное образование)

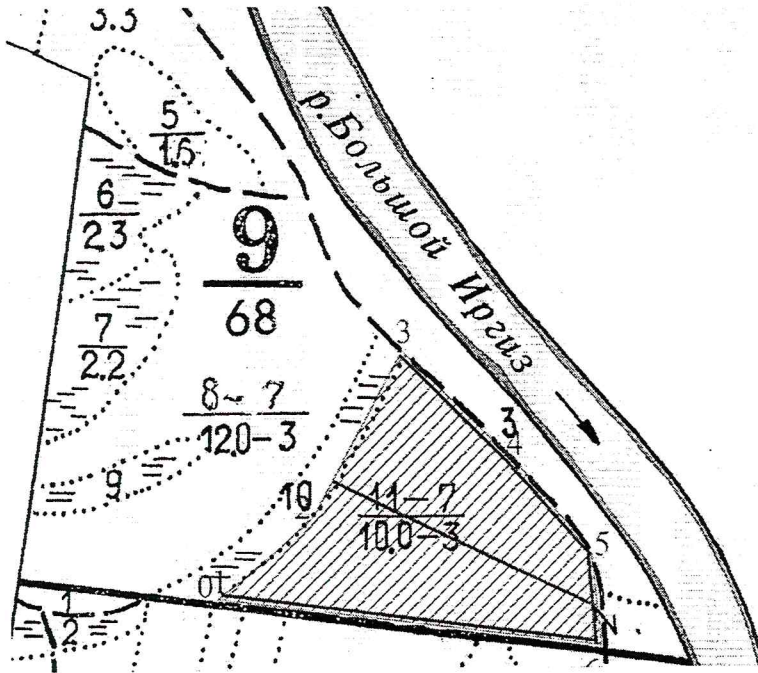
Лесничество (лесопарк) **Пугачевское**

(название)

Участковое лесничество **Чапаевское, квартал 9**

(название)

Собственность - Российской Федерации;




Первый заместитель министра -  
начальник управления лесного  
хозяйства  
**Попов В.Г.**

ФИО

11.06.2021

Дата

Подпись



МП



УТВЕРЖДАЮ:  
Первый заместитель министра-  
начальник управления  
лесного хозяйства министерства  
природных ресурсов и экологии  
Саратовской области

В.Г. Попов

«25 июня 2021 г.»

**Акт**  
**лесопатологического обследования № 018/19**  
лесных насаждений Пугачёвского лесничества  
(лесничество)  
Саратовской области  
(субъект Российской Федерации)

Способ лесопатологического обследования: 1. Визуальный

2. Инструментальный

Место проведения

Участковое лесничество	Урочище (дача)	Квартал	Выдел	Площадь выдела, га	Лесопатологический выдел	Площадь лесопатологического выдела, га
Чапаевское		10	12	8,5	-	-

Лесопатологическое обследование проведено на общей площади 8,5 га.

Кадастровый номер участка: \_\_\_\_\_  
(для участков, предоставленных в постоянное (бессрочное) пользование, аренду)

Документ о праве пользования:

\_\_\_\_\_  
(тип документа о праве пользования, дата, номер, вид разрешенного использования лесов)











**ВРЕМЕННАЯ ПРОБНАЯ ПЛОЩАДЬ № \_\_\_\_\_**

1.1. Субъект Российской Федерации Саратовская область

Лесничество Пугачёвское Участковое лесничество Чапаевское Урочище (дача) \_\_\_\_\_

Квартал 10 Выдел 12 Площадь 8,5 га Площадь очага, га \_\_\_\_\_

Лесопатологический выдел \_\_\_\_\_ Площадь лесопатологического выдела \_\_\_\_\_ га.

1.2. Метод перече́та:

сплошной, ленты перече́та, круговые площадки постоянного радиуса, реласкопические площадки  
(нужное подчеркнуть).

Количество лент/ площадок 2/- шт. размеры площадок (длина x ширина/радиус) 886 x 10; 528 x 10 м.

Размер временной пробной площади 1,4 га

1.3. Фактическая таксационная характеристика насаждения:

Состав 8Дпн2Ос возраст 106 лет; тип леса Дкл полнота 6 бонитет 3

Запас сырораствующий (общий) на га 200 (221) кбм возобновление \_\_\_\_\_

1.4. Номер очага вредных организмов \_\_\_\_\_

Тип очага вредных организмов: эпизодический, хронический (нужное подчеркнуть)

Фаза развития очага вредных организмов: начальная, нарастания численности, собственно вспышка,  
кризис (подчеркнуть).

1.5. Причина ослабления, повреждения насаждения и время; Переувлажнение почвы под  
воздействием почвенно- климатических факторов (812)

Состояние насаждения: сильно ослабленные

Средневзвешенная категория состояния насаждения: 2.6

1.6. Назначенные мероприятия: требуется выборочно- санитарная рубка (512)

Исполнитель работ по проведению лесопатологического обследования:

ФИО М.Г. Зубарев Подпись  Дата составления документа 14.06.2021



**ВЕДОМОСТЬ ПЕРЕЧЕТА ДЕРЕВЬЕВ**  
(для сплошного, ленточного и перечета на круговых площадках постоянного радиуса)  
Порода: дуб средневзвешенная категория состояния 2.61

Ступени толщины, см	Количество деревьев по категориям состояния, шт																Всего шт./ куб.м	в т.ч. подлежат рубке, %
	1		2		3		4		5		5(а,б,в)			5(г,д,е)				
	Н	З	Н	З	Н	З	Н	З	Н	З	Н	З	О	Н	З	О		
1	2	3	4	5	6	7	8	9	10	11	12	13	14	15	16	17	18	19
8																		
12																		
16																		
20																		
24																		
28	22		17		19		23		11					11			92/57	17
32	49		44		61		19		24					24			197/169	12
36	16		15		14		12										57/64	
Итого, шт	87		76		94		54		35					35			346	11
Итого, куб.м	74		65		79		44		28					28			290	10
Итого, % от запаса по породе	26		22		27		15		10					10			100	10

Причины назначения в рубку деревьев категорий состояния:

- \_\_\_\_\_ 1  
 \_\_\_\_\_ 2  
 \_\_\_\_\_ 3  
 \_\_\_\_\_ 4

Порода: осина средневзвешенная категория состояния 1.8

Ступени толщины, см	Количество деревьев по категориям состояния, шт																Всего шт./ куб.м	в т.ч. подлежат рубке, %
	1		2		3		4		5		5(а,б,в)			5(г,д,е)				
	Н	З	Н	З	Н	З	Н	З	Н	З	Н	З	О	Н	З	О		
1	2	3	4	5	6	7	8	9	10	11	12	13	14	15	16	17	18	19
8																		
12																		
16																		
20	9		6														15/4	
24	9		6		4		2										21/9	
28	4		3		2												9/6	
32																		
Итого, шт	22		15		6		2										45	
Итого, куб.м	9		6		3		1										19	
Итого, % от запаса по породе	47		31		17		5											

Причины назначения в рубку деревьев категорий состояния:

- \_\_\_\_\_ 1  
 \_\_\_\_\_ 2  
 \_\_\_\_\_ 3  
 \_\_\_\_\_ 4

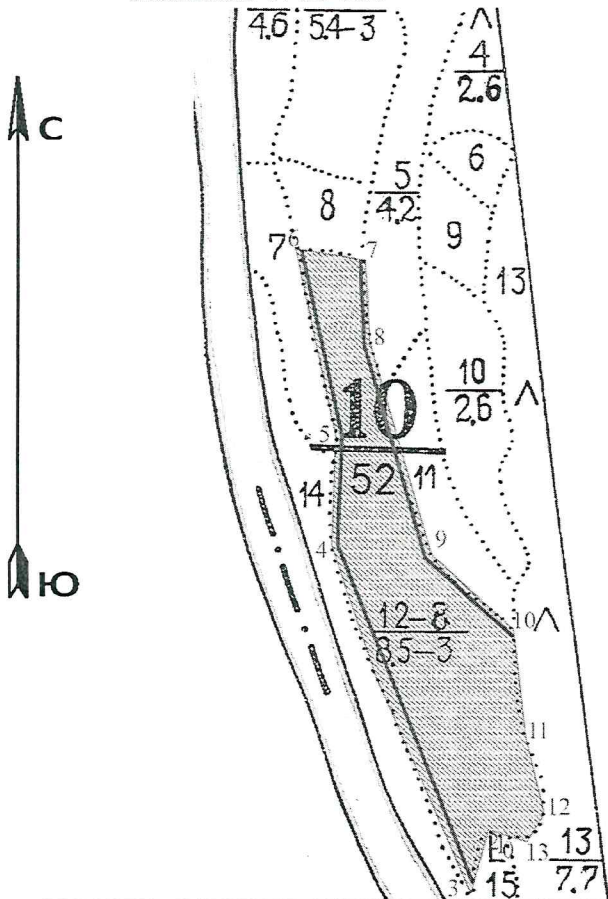
По насаждению: дуб, осина средневзвешенная категория состояния 2.60

Ступени толщины, см	Количество деревьев по категориям состояния, шт																Всего шт./ куб.м	в т.ч. подлежат рубке, %
	1		2		3		4		5		5(а,б,в)			5(г,д,е)				
	Н	З	Н	З	Н	З	Н	З	Н	З	Н	З	О	Н	З	О		
1	2	3	4	5	6	7	8	9	10	11	12	13	14	15	16	17	18	19
8																		
12																		
16																		
20	9		6														15/4	
24	9		6		4		2										21/9	
28	26		20		21		23		11					11			101/63	16
32	49		44		61		19		24					24			197/169	12
36	19		17		14		7										57/64	
Итого, шт	112		93		100		51		35					35			391	10
Итого, куб.м	83		71		82		45		28					28			309	10
Итого, % от запаса по насаждению	26		23		26		15		10					10			100	10

Условные обозначения: Н - не заселено (не поражено, не повреждено), З - заселено стволовыми вредителями Поражено болезнями, повреждено огнем), О - отработано вредителями.

### Абрис участка Чапаевское участковое лесничество квартал 10 выдел 12, площадь 8,5 га

Масштаб 1: 10 000



№	Координаты точки		Румбы линий	Длина, м.
	N	E		
0	51°50'51.94	48° 9'42.02		
			СЗ-1	2
1	51°50'52.26	48° 9'41.77		
			СЗ-86	13
2	51°50'52.48	48° 9'40.71		
			ЮЗ-13	79
3	51°50'49.87	48° 9'39.62		
			СЗ-23	490
4	51°51'4.64	48° 9'29.57		
			СЗ-1	146
5	51°51'9.32	48° 9'29.65		
			СЗ-13	250
6	51°51'17.43	48° 9'26.59		
			ЮВ-78	88
7	51°51'17.01	48° 9'31.46		
			ЮВ-5	108
8	51°51'13.56	48° 9'31.81		
			ЮВ-17	280
9	51°51'4.36	48° 9'36.46		
			ЮВ-45	140
10	51°51'1.21	48° 9'42.11		
			ЮВ-9	145
11	51°50'56.44	48° 9'43.24		
			ЮВ-12	98
12	51°50'53.31	48° 9'44.59		
			ЮЗ-30	40
13	51°50'52.13	48° 9'43.46		
			СЗ-86	22
1	51°50'52.26	48° 9'41.77		

№ квартала	№ выдела	№ лесопото логического выдела	Размер ленты (круговой площадки) перечёта					Координаты начала, конца и поворотных точек лент перечёта/центров круговых площадок перечёта	
			№ ленты (площадки)	длина, м.	ширина, м.	радиус, м.	площадь, га		
10	12		1	886	10		0,9	51°50'49.87	48° 9'39.62
								51°51'17.43	48° 9'26.59
10	12		2	528	10		0,5	51°51'1.21	48° 9'42.11
								51°51'17.01	48° 9'31.46

Условные обозначения:

— лента перечёта

обследуемый участок

Исполнитель работ по проведению лесопатологического обследования:

Ф.И.О. М.Г.Зубарев Подпись

Дата составления документа 17.06.2021



# ВЫПИСКА ИЗ ГОСУДАРСТВЕННОГО ЛЕСНОГО РЕЕСТРА

на « 11 » июня 2021 г.

Орган государственной власти, осуществляющий ведение государственного лесного реестра на территории Саратовской области: **министерство природных ресурсов и экологии Саратовской области в лице первого заместителя министра - начальника управления лесного хозяйства Попова В.Г.**

Правообладатель земель лесного фонда на территории Саратовской области: **министерство природных ресурсов и экологии Саратовской области** (согласно п. 11 Положения о министерстве природных ресурсов и экологии Саратовской области, утвержденного постановлением Правительства Саратовской области от 08 октября 2013 г. № 537-П «Вопросы министерства природных ресурсов и экологии Саратовской области» и п.п. 2 п.1 ст. 83 Лесного кодекса РФ)

**Заявитель: Министерство природных ресурсов и экологии Саратовской области** (во исполнении пункта 1.7 протокола совещания Департамента лесного хозяйства по Приволжскому федеральному округу, ФБУ «Рослесозащита» №01-05/3678 от 27.12.2016)

## Информация по запрашиваемому лесному участку:

Собственность: Российской Федерации

Категория земель: земли лесного фонда

### ХАРАКТЕРИСТИКА ЛЕСНОГО УЧАСТКА

Адрес (местоположение) лесного участка: Пугачевский район

Лесничество	Пугачевское
Участковое лесничество	Чапаевское
Общая площадь, га	8,5
Категория лесов	Защитные
Категория защитности лесов	леса, расположенные в водоохраных зонах
Возможный вид использования	Заготовка древесины

Таксационная характеристика лесного участка:

№ квартала	№ выдела	Площадь, га	Состав	Возраст	Высота	Диаметр	Бонитет	Тип леса	ТУМ	Полнота	Запас, м3/га
по материалам лесоустройства 1995 г.											
10	12	8,5	8Дпн2Ос	80	19	28	3	дкл	Д2_3П	0,6	170
На основании акта несоответствия лесного участка 2021 г.											
10	12	8,5	8Дпн2Ос	106	22	32	3	дкл	Д2_3П	0,6	200
<b>Итого</b>		<b>8,5</b>									

Наименование, местонахождение юридического лица /ФИО физического лица/ - **лесопользователя (арендатора) / Документы – договор аренды лесного участка отсутствует.**

(договор аренды лесного участка, постоянное (бессрочное) пользование лесным участком, договор безвозмездного срочного пользования лесным участком, реквизиты договора, срок пользования)

Особые отметки: нет.

Приложение к акту лесопатологического обследования № 018/19 (инструментальный способ).

Первый заместитель министра-  
начальник управления лесного  
хозяйства

**Попов В.Г.**

19.06.2021 Подпись

ФИО

Дата

МП





# Карта-схема расположения и границы лесного участка Саратовская область

(субъект Российской Федерации, муниципальное образование)

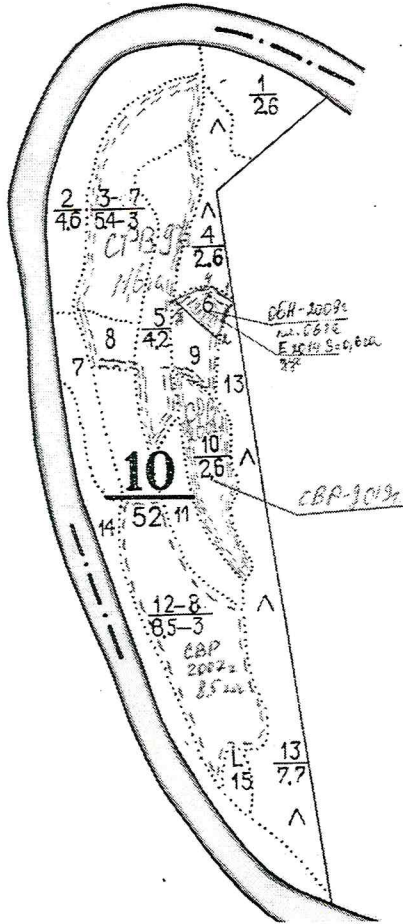
Лесничество (лесопарк) **Пугачевское**

(название)

Участковое лесничество **Чапаевское, квартал 10**

(название)

Собственность - Российской Федерации;



Первый заместитель министра -  
начальник управления лесного  
хозяйства


**Попов В.Г.**

ФИО

11.06.2021

Дата

Подпись



УТВЕРЖДАЮ:  
Первый заместитель министра-  
начальник управления  
лесного хозяйства министерства  
природных ресурсов и экологии  
Саратовской области

В.Г. Попов

«25 июня» 2021г.

**Акт**  
**лесопатологического обследования № 019/19**  
лесных насаждений Пугачёвского лесничества  
(лесничество)  
Саратовской области  
(субъект Российской Федерации)

Способ лесопатологического обследования: 1. Визуальный

2. Инструментальный

Место проведения

Участковое лесничество	Урочище (дача)	Квартал	Выдел	Площадь выдела, га	Лесопатологический выдел	Площадь лесопатологического выдела, га
Чапаевское		11	11	2,6	-	-

Лесопатологическое обследование проведено на общей площади 2,6 га.

Кадастровый номер участка: \_\_\_\_\_  
(для участков, предоставленных в постоянное (бессрочное) пользование, аренду)

Документ о праве пользования:

\_\_\_\_\_  
(тип документа о праве пользования, дата, номер, вид разрешенного использования лесов)







**Ведомость участков леса с выявленными несоответствиями таксационным описаниям**

Субъект Российской Федерации Саратовская область Лесничество Пугачевское  
Участковое лесничество Чапаевское Урочище (лесная дача) \_\_\_\_\_

1	2	3	4	5	6	7	8	9		10	Таксационная характеристика								Заложено		
								11	12		13	14	15	16	17	18	19	20	21	количество, шт	общая площадь, га
1995	11	11	2,6	защитные	Леса, расположенные в водоохраной зоне	ОЗУ	ТО	Ф	-	-	10Дпн+Ос	порода	возраст, лет	средняя высота, м	средний диаметр, см	тип леса	полнота	бонитет	Запас сырапастущий (общий), км/га	4	0,2
												дуб	80	20	28	Дкл	6	3	180		
1	11	11	2,6	защитные	Леса, расположенные в водоохраной зоне	ОЗУ	ТО	Ф	-	-	10Дпн+Ос	дуб	106	22	32	Дкл	6	3	200 (225)	4	0,2

Условные обозначения:

ТО- таксационные описания

Ф- фактическая характеристика лесного насаждения

Исполнитель работ по проведению лесопатологического обследования:

ФИО М.Г. Зубарев

Подпись \_\_\_\_\_





**ВРЕМЕННАЯ ПРОБНАЯ ПЛОЩАДЬ № \_\_\_\_\_**

1.1. Субъект Российской Федерации Саратовская область

Лесничество Пугачёвское Участковое лесничество Чапаевское Урочище (дача) \_\_\_\_\_

Квартал 11 Выдел 11 Площадь 2,6 га Площадь очага, га \_\_\_\_\_

Лесопатологический выдел \_\_\_\_\_ Площадь лесопатологического выдела \_\_\_\_\_ га.

1.2. Метод перече́та:

сплошной, ленты пере́чета, круговые площадки постоянного радиуса, реласкопические площадки (нужное подчеркнуть).

Количество лент/ площадок -/4 шт. размеры площадок (длина x ширина/радиус) 13,8 м.

Размер временной пробной площади 0,2 га

1.3. Фактическая таксационная характеристика насаждения:

Состав 10Дпн+Ос возраст 106 лет; тип леса Дкл полнота 6 бонитет 3

Запас сырораствующий (общий) на га 200 (225) кбм возобновление \_\_\_\_\_

1.4. Номер очага вредных организмов \_\_\_\_\_

Тип очага вредных организмов: эпизодический, хронический (нужное подчеркнуть)

Фаза развития очага вредных организмов: начальная, нарастания численности, собственно вспышка, кризис (подчеркнуть).


1.5. Причина ослабления, повреждения насаждения и время; Переувлажнение почвы под воздействием почвенно- климатических факторов (812)

Состояние насаждения: сильно ослабленные

Средневзвешенная категория состояния насаждения: 2,57

1.6. Назначенные мероприятия: требуется выборочно- санитарная рубка (512)

Исполнитель работ по проведению лесопатологического обследования:

ФИО М.Г. Зубарев Подпись  Дата составления документа 17.06.2021

**ВЕДОМОСТЬ ПЕРЕЧЕТА ДЕРЕВЬЕВ**  
(для сплошного, ленточного и перечеа на круговых площадках постоянного радиуса)

Порода: дуб средневзвешенная категория состояния 2.6

Ступени толщины, см	Количество деревьев по категориям состояния, шт																	Всего шт./ куб.м	в т.ч. подлежат рубке, %							
	1			2			3			4			5			5(а,б,в)				5(г,д,е)						
	Н	З	О	Н	З	О	Н	З	О	Н	З	О	Н	З	О	Н	З			О	Н	З	О			
1	2	3		4	5		6	7		8	9		10	11		12	13		14	15		16	17		18	19
8																										
12																										
16																										
20																										
24																										
28	4			2			5						4						4						15/2	27
32	7			6			8			5			3						3						29/25	10
36	3			2			2			2															9/10	
Итого, шт	14			10			15			7			7						7						53	13
Итого, куб.м	12			9			12			6			5						5						44	11
Итого, % от запаса по породе	28			20			27			14			11						11						100	11

Причины назначения в рубку деревьев категорий состояния:

- \_\_\_\_\_ 1
- \_\_\_\_\_ 2
- \_\_\_\_\_ 3
- \_\_\_\_\_ 4

Порода: осина средневзвешенная категория состояния 1.0

Ступени толщины, см	Количество деревьев по категориям состояния, шт																	Всего шт./ куб.м	в т.ч. подлежат рубке, %							
	1			2			3			4			5			5(а,б,в)				5(г,д,е)						
	Н	З	О	Н	З	О	Н	З	О	Н	З	О	Н	З	О	Н	З			О	Н	З	О			
1	2	3		4	5		6	7		8	9		10	11		12	13		14	15		16	17		18	19
8																										
12																										
16																										
20		1																							1/-	
24		1																							1/1	
28																										
32																										
Итого, шт	2																								1	
Итого, куб.м	1																									
Итого, % от запаса по породе	100																								100	

Причины назначения в рубку деревьев категорий состояния:

- \_\_\_\_\_ 1
- \_\_\_\_\_ 2
- \_\_\_\_\_ 3
- \_\_\_\_\_ 4

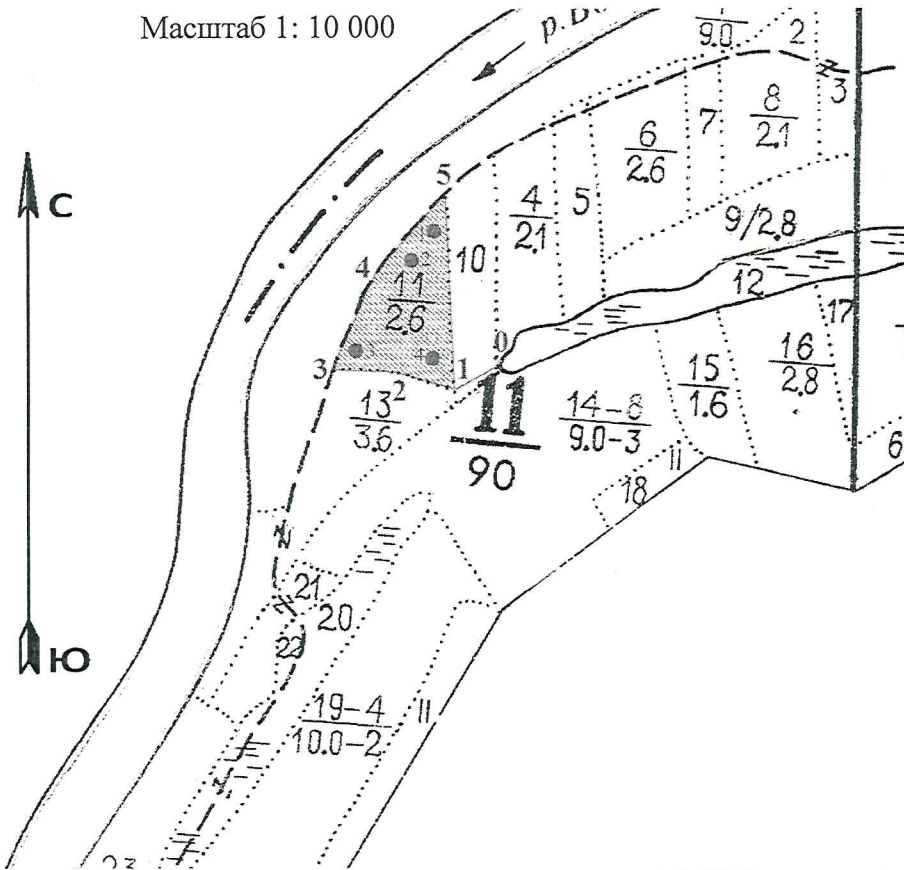
По насаждению: дуб, осина средневзвешенная категория состояния 2.57

Ступени толщины, см	Количество деревьев по категориям состояния, шт																	Всего шт./ куб.м	в т.ч. подлежат рубке, %							
	1			2			3			4			5			5(а,б,в)				5(г,д,е)						
	Н	З	О	Н	З	О	Н	З	О	Н	З	О	Н	З	О	Н	З			О	Н	З	О			
1	2	3		4	5		6	7		8	9		10	11		12	13		14	15		16	17		18	19
8																										
12																										
16																										
20		1																							1/-	
24		1																							1/1	
28	4			2			5						4						4						15/9	27
32	7			6			6			7			3						3						29/25	10
36	3			2			2			2															9/10	
Итого, шт	16			10			13			9			7						7						55	13
Итого, куб.м	13			9			12			6			5						5						45	11
Итого, % от запаса по насаждению	29			20			27			13			11						11						100	11

Условные обозначения: Н - не заселено (не поражено, не повреждено), З - заселено стволовыми вредителями Поражено болезнями, повреждено огнем), О - отработано вредителями.

### Абрис участка Чапаевское участковое лесничество квартал 11 выдел 11, площадь 2,6га

Масштаб 1: 10 000



№	Координаты точки		Румбы линий	Длина, м.
	N	E		
0	51°52'44.78	48°11'30.70		
			ЮЗ-55	70
1	51°52'43.63	48°11'27.78		
			СЗ-80	80
2	51°52'44.44	48°11'23.75		
			ЮЗ-87	95
3	51°52'44.55	48°11'18.38		
			СВ-22	140
4	51°52'48.76	48°11'21.53		
			СВ-36	156
5	51°52'52.66	48°11'26.95		
			ЮВ-7	268
1	51°52'43.63	48°11'27.78		

№ квартала	№ выдела	№ лесопото- логического выдела	Размер ленты (круговой площадки) перечёта					Координаты начала, конца и поворотных точек лент перечёта/центров круговых площадок перечёта	
			№ ленты (площадки)	длина, м.	ширина, м.	радиус, м.	площадь, га		
11	11		1			13,8	0,06	51°52'50.99	48°11'25.96
11	11		2			13,8	0,06	51°52'49.69	48°11'24.29
11	11		3			13,8	0,06	51°52'45.59	48°11'20.23
11	11		4			13,8	0,06	51°52'45.22	48°11'25.82

Условные обозначения:

● круговая площадка перечёта

▨ обследуемый участок

Исполнитель работ по проведению лесопатологического обследования:

Ф.И.О. М.Г.Зубарев Подпись \_\_\_\_\_

Дата составления документа 17.06.2021



# ВЫПИСКА ИЗ ГОСУДАРСТВЕННОГО ЛЕСНОГО РЕЕСТРА

на «11» июня 2021 г.

Орган государственной власти, осуществляющий ведение государственного лесного реестра на территории Саратовской области: **министерство природных ресурсов и экологии Саратовской области в лице первого заместителя министра - начальника управления лесного хозяйства Попова В.Г.**

Правообладатель земель лесного фонда на территории Саратовской области: **министерство природных ресурсов и экологии Саратовской области** (согласно п. 11 Положения о министерстве природных ресурсов и экологии Саратовской области, утвержденного постановлением Правительства Саратовской области от 08 октября 2013 г. № 537-П «Вопросы министерства природных ресурсов и экологии Саратовской области» и п.п. 2 п.1 ст. 83 Лесного кодекса РФ)

**Заявитель: Министерство природных ресурсов и экологии Саратовской области** (во исполнении пункта 1.7 протокола совещания Департамента лесного хозяйства по Приволжскому федеральному округу, ФБУ «Рослесозащита» №01-05/3678 от 27.12.2016)

## Информация по запрашиваемому лесному участку:

Собственность: Российской Федерации

Категория земель: земли лесного фонда

### ХАРАКТЕРИСТИКА ЛЕСНОГО УЧАСТКА

Адрес (местоположение) лесного участка: Пугачевский район

Лесничество	Пугачевское
Участковое лесничество	Чапаевское
Общая площадь, га	2,6
Категория лесов	Защитные
Категория защитности лесов	леса, расположенные в водоохраных зонах
Возможный вид использования	Заготовка древесины

Таксационная характеристика лесного участка:

№ квартала	№ выдела	Площадь, га	Состав	Возраст	Высота	Диаметр	Бонитет	Тип леса	ТУМ	Полнота	Запас, м3/га
по материалам лесоустройства 1995 г.											
11	11	2,6	10Дпн+Ос	80	20	28	3	дкл	Д2 ЗП	0,6	180
На основании акта несоответствия лесного участка от 2021 года											
11	11	2,6	10Дпн+ Ос	106	22	32	3	дкл	Д2 ЗП	0,6	200
<b>Итого</b>		<b>2,6</b>									

Наименование, местонахождение юридического лица /ФИО физического лица/ - **лесопользователя (арендатора)/ Документы – договор аренды лесного участка отсутствует.**

(договор аренды лесного участка, постоянное (бессрочное) пользование лесным участком, договор безвозмездного срочного пользования лесным участком, реквизиты договора, срок пользования)

Особые отметки: нет.

Приложение к акту лесопатологического обследования №019/19 (инструментальный способ).

Первый заместитель министра-  
начальник управления лесного  
хозяйства


**Попов В.Г.**

ФИО

11.06.2021

Дата

Подпись



МП

# Карта-схема расположения и границы лесного участка Саратовская область

(субъект Российской Федерации, муниципальное образование)

Лесничество (лесопарк) **Пугачевское**

(название)

Участковое лесничество **Чапаевское, квартал 11**

(название)

Собственность - Российской Федерации;



Первый заместитель министра -  
начальник управления лесного  
хозяйства  
**Попов В.Г.**

ФИО

11.06.2021 Подпись

Дата



УТВЕРЖДАЮ  
Первый заместитель министра  
начальник управления  
лесного хозяйства министерства  
природных ресурсов и экологии  
Саратовской области

В.Г. Попов

«25 июня» 2022г.

**АКТ**  
**лесопатологического обследования № 020/19**  
лесных насаждений Пугачёвского лесничества  
(лесничество)  
Саратовской области  
(субъект Российской Федерации)

Способ лесопатологического обследования: 1. Визуальный

2. Инструментальный

Место проведения

Участковое лесничество	Урочище (дача)	Квартал	Выдел	Площадь выдела, га	Лесопатологический выдел	Площадь лесопатологического выдела, га
Чапаевское		15	2	10,0	-	-

Лесопатологическое обследование проведено на общей площади 10,0 га.

Кадастровый номер участка: \_\_\_\_\_  
(для участков, предоставленных в постоянное (бессрочное) пользование, аренду)

Документ о праве пользования:

\_\_\_\_\_  
(тип документа о праве пользования, дата, номер, вид разрешенного использования лесов)





2.4.3. Поражено болезнями:

Болезнь/возбудитель	Порода	Встречаемость % от запаса насаждения	Степень поражения лесного насаждения(слабая, средняя, сильная)
1	2	3	4

2.5. Выборке подлежит 10 % деревьев (указывается общий % запаса деревьев, подлежащий рубке, от общего запаса насаждения),

в том числе:

Без признаков ослабления        % (причины назначения) \_\_\_\_\_ ;  
 Ослабленных        % (причины назначения) \_\_\_\_\_ ;  
 Сильно ослабленных        % (причины назначения) \_\_\_\_\_ ;  
 Усыхающих        % (причины назначения) \_\_\_\_\_ ;  
 Свежего сухостоя \_\_\_\_\_ %;  
 Свежего ветровала \_\_\_\_\_ %;  
 Свежего бурелома \_\_\_\_\_ %;  
 Старого сухостоя 10 %;  
 Старого ветровала \_\_\_\_\_ %;  
 Старого бурелома \_\_\_\_\_ %.

2.6. Полнота лесного насаждения после уборки деревьев, подлежащих рубке, составит 0.6 .

Критическая полнота для данной категории лесных насаждений и преобладающей породы составляет не лимитируется .

**ЗАКЛЮЧЕНИЕ к инструментальному обследованию участка.**

СКС насаждения- 2,58 , насаждение с нарушенной устойчивостью. Назначается ВСП. С целью предотвращения негативных процессов или снижения ущерба от их воздействия назначено:

Участковое лесничество	Урочище (дача)	Квартал	Выдел	Площадь выдела, га	Лесопатологический выдел	Площадь лесопатологического выдела, га	Вид мероприятия	Площадь, мероприятия, га	Породы	Доля выбираемой древесины по запасу, %	Рекомендуемый сроки проведения мероприятия
Чапаевское		15	2	10	-	-	СВР	10	дуб	10	2022

Ведомость временной пробной площади и абрис участка прилагаются (приложение 2 и 3 к Акту).

РЕКОМЕНДАЦИИ по проведению мероприятий, не относящихся к мероприятиям по предупреждению распространения вредных организмов.

Дата проведения ЛПО 08.06.2021

Дата составления документа 17.06.2021

Исполнитель работ по проведению лесопатологического обследования:

ФИО М.Г. Зубарев Должность Начальник ОГУ «Пугачевский лесхоз»

Подпись  Телефон (8-845-74) 2-17-89



**Ведомость участков леса с выявленными несоответствиями таксационным описаниям**

Субъект Российской Федерации Саратовская область Лесничество Пугачевское  
 Участковое лесничество Чапаевское Урочище (лесная дача) \_\_\_\_\_

1	2	3	4	5	6	7	8	9	10	Таксационная характеристика								Заложено				
										11	12	13	14	15	16	17	18	19	20	21		
1995	15	2	10,0	защитные	Леса, расположенные в водоохраных зонах	ОЗУ	ТО	х	х	-	-	10Длн+В	дуб	50	18	28	Дкл	6	4	180 (200)	3	0,9
1	2	3	4	5	6	7	8	9	10	11	12	13	14	15	16	17	18	19	20	21	22	23
	Номер квартала	Номер выдела	Площадь выдела, га	Целевое назначение лесов	Категория защитных лесов	ОЗУ	Источник данных	Номер лесопатологического выдела	Площадь лесопатологического выдела, га	состав	порода	возраст, лет	средняя высота, м	средний диаметр, см	тип леса	полнота	фонитет	Запас сыровастуший (общий), ком/га	количество, шт	Заложено пробных площадей		

Условные обозначения:

ТО- таксационные описания

Ф- фактическая характеристика лесного насаждения

Исполнитель работ по проведению лесопатологического обследования:

ФИО М.Г. Зубарев

Подпись







**ВРЕМЕННАЯ ПРОБНАЯ ПЛОЩАДЬ № \_\_\_\_\_**

1.1. Субъект Российской Федерации Саратовская область

Лесничество Пугачёвское Участковое лесничество Чапаевское Урочище (дача) \_\_\_\_\_

Квартал 15 Выдел 2 Площадь 10,0 га Площадь очага, га \_\_\_\_\_

Лесопатологический выдел \_\_\_\_\_ Площадь лесопатологического выдела \_\_\_\_\_ га.

1.2. Метод перече́та:

сплошной, ленты пере́чета, круговые площадки постоянного радиуса, реласкопические площадки  
(нужное подчеркнуть).

Количество лент/ площадок 3/- шт. размеры площадок (длина x ширина/радиус) 185 x 10,  
244 x 10, 466 x 10 м.

Размер временной пробной площади 0,9 га

1.3. Фактическая таксационная характеристика насаждения:

Состав 10Дпн+В возраст 106 лет; тип леса Дкл полнота 6 бонитет 4

Запас сырорастущий (общий) на га 180 (200) кубм возобновление \_\_\_\_\_

1.4. Номер очага вредных организмов \_\_\_\_\_

Тип очага вредных организмов: эпизодический, хронический (нужное подчеркнуть)

Фаза развития очага вредных организмов: начальная, нарастания численности, собственно вспышка,  
кризис (подчеркнуть).

1.5. Причина ослабления, повреждения насаждения и время; Переувлажнение почвы под  
воздействием почвенно- климатических факторов (812)

Состояние насаждения: сильно ослабленные

Средневзвешенная категория состояния насаждения: 2,58

1.6. Назначенные мероприятия: требуется выборочно- санитарная рубка (512)

Исполнитель работ по проведению лесопатологического обследования:

ФИО М.Г. Зубарев Подпись



Дата составления документа 17.06.2021

**ВЕДОМОСТЬ ПЕРЕЧЕТА ДЕРЕВЬЕВ**  
(для сплошного, ленточного и перечета на круговых площадках постоянного радиуса)

Порода: дуб средневзвешенная категория состояния 2,6

Ступени толщины, см	Количество деревьев по категориям состояния, шт																Всего шт./ куб.м	в т.ч. подлежат рубке, %
	1		2		3		4		5		5(а,б,в)			5(г,д,е)				
	Н	З	Н	З	Н	З	Н	З	Н	З	Н	З	О	Н	З	О		
1	2	3	4	5	6	7	8	9	10	11	12	13	14	15	16	17	18	19
8																		
12																		
16																		
20																		
24																		
28	8		7		4		5		14					14			38/21	37
32	46		39		71		8		13					13			164/126	8
36	5		10		14												29/30	
Итого, шт	59		56		89		13		27					27			231	12
Итого, куб.м	35		44		71		9		18					18			177	10
Итого, % от запаса по породе	20		25		40		5		10					10			100	10

Причины назначения в рубку деревьев категорий состояния:

- 1
- 2
- 3
- 4

Порода: вяз средневзвешенная категория состояния 1,66

Ступени толщины, см	Количество деревьев по категориям состояния, шт																Всего шт./ куб.м	в т.ч. подлежат рубке, %
	1		2		3		4		5		5(а,б,в)			5(г,д,е)				
	Н	З	Н	З	Н	З	Н	З	Н	З	Н	З	О	Н	З	О		
1	2	3	4	5	6	7	8	9	10	11	12	13	14	15	16	17	18	19
8																		
12																		
16																		
20																		
24	3		5														8/3	
28																		
32																		
Итого, шт	3		5														8	
Итого, куб.м	1		2														3	
Итого, % от запаса по породе	34		66														100	

Причины назначения в рубку деревьев категорий состояния:

- 1
- 2
- 3
- 4

По насаждению: дуб, вяз средневзвешенная категория состояния 2,58

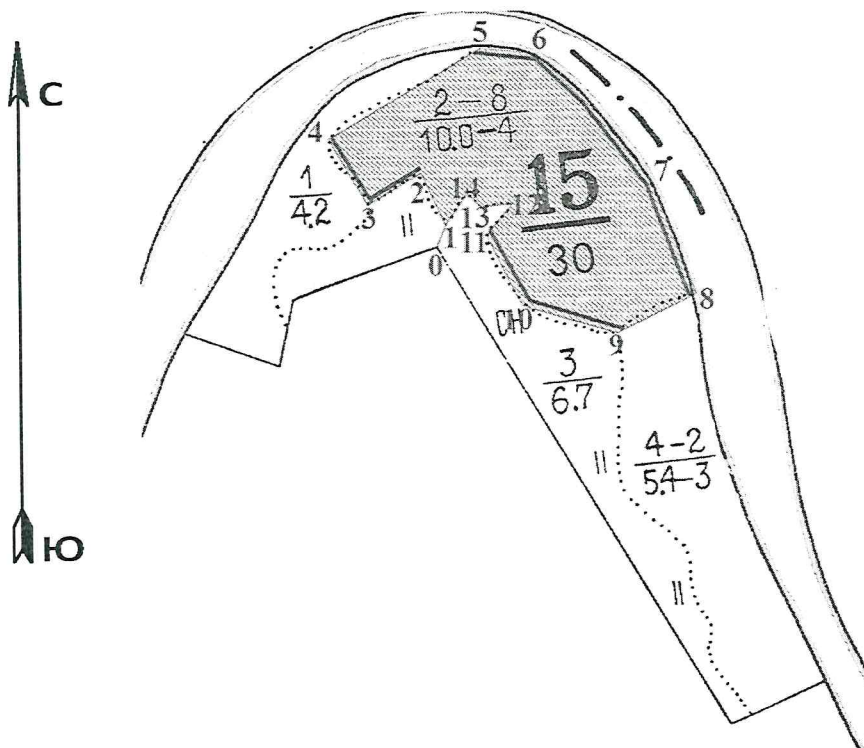
Ступени толщины, см	Количество деревьев по категориям состояния, шт																Всего шт./ куб.м	в т.ч. подлежат рубке, %
	1		2		3		4		5		5(а,б,в)			5(г,д,е)				
	Н	З	Н	З	Н	З	Н	З	Н	З	Н	З	О	Н	З	О		
1	2	3	4	5	6	7	8	9	10	11	12	13	14	15	16	17	18	19
8																		
12																		
16																		
20																		
24	3		5		0												8/3	
28	8		7		4		5		14					14			38/21	37
32	46		39		71		8		13					13			164/126	8
36	85		10		14												29/30	
Итого, шт	62		61		89		13		27					27			239	11
Итого, куб.м	36		46		71		9		18					18			180	10
Итого, % от запаса по насаждению	21		25		39		5		10					10				10

Условные обозначения: Н - не заселено (не поражено, не повреждено), З - заселено стволовыми вредителями Поражено болезнями, повреждено огнем), О - отработано вредителями.



**Абрис участка**  
**Чапаевское участковое лесничество**  
**квартал 15 выдел 2, площадь 10,0 га**

Масштаб 1: 10 000



№	Координаты точки		Румбы линий	Длина, м.
	N	E		
0	51°51'36.58	48°12'41.52	СВ-32	35
1	51°51'37.33	48°12'42.53	СЗ-15	73
2	51°51'39.90	48°12'42.51	ЮЗ-66	82
3	51°51'39.50	48°12'38.16	СЗ-21	103
4	51°51'42.93	48°12'37.47	СВ-66	238
5	51°51'44.67	48°12'49.76	ЮВ-72	73
6	51°51'43.36	48°12'53.21	ЮВ-36	225
7	51°51'35.69	48°12'56.99	ЮВ-14	168
8	51°51'30.50	48°12'56.52	ЮЗ-64	115
9	51°51'29.81	48°12'49.78	СЗ-69	131
10	51°51'32.42	48°12'45.28	СЗ-25	113
11	51°51'36.20	48°12'44.82	СВ-49	53
12	51°51'37.19	48°12'47.32	ЮЗ-89	43
13	51°51'37.52	48°12'45.41	СЗ-42	28
14	51°51'38.39	48°12'44.78	ЮЗ-49	42
1	51°51'37.33	48°12'42.53		

№ квартала	№ выдела	№ лесопотога логического выдела	Размер ленты (круговой площадки) перечёта				Координаты начала, конца и поворотных точек лент перечёта/центров круговых площадок перечёта		
			№ ленты (площадки)	длина, м.	ширина, м.	радиус, м.		площадь, га	
15	2		1	185	10		0,2	51°51'39.90 51°51'42.93	48°12'42.51 48°12'37.47
15	2		2	244	10		0,2	51°51'36.20 51°51'29.81	48°12'44.82 48°12'49.78
15	2		3	466	10		0,5	51°51'30.50 51°51'44.67	48°12'56.52 48°12'49.76

Условные обозначения:

— лента перечёта

▨ обследуемый участок

Исполнитель работ по проведению лесопатологического обследования:

Ф.И.О. М.Г.Зубарев Подпись \_\_\_\_\_

Дата составления документа \_\_\_\_\_ 17.06.2021

# ВЫПИСКА ИЗ ГОСУДАРСТВЕННОГО ЛЕСНОГО РЕЕСТРА

на « 19 » июня 2021 г.

Орган государственной власти, осуществляющий ведение государственного лесного реестра на территории Саратовской области: **министерство природных ресурсов и экологии Саратовской области в лице первого заместителя министра - начальника управления лесного хозяйства Попова В.Г.**

Правообладатель земель лесного фонда на территории Саратовской области: **министерство природных ресурсов и экологии Саратовской области** (согласно п. 11 Положения о министерстве природных ресурсов и экологии Саратовской области, утвержденного постановлением Правительства Саратовской области от 08 октября 2013 г. № 537-П «Вопросы министерства природных ресурсов и экологии Саратовской области» и п.п. 2 п.1 ст. 83 Лесного кодекса РФ)

**Заявитель: Министерство природных ресурсов и экологии Саратовской области** (во исполнении пункта 1.7 протокола совещания Департамента лесного хозяйства по Приволжскому федеральному округу, ФБУ «Рослесозащита» №01-05/3678 от 27.12.2016)

## Информация по запрашиваемому лесному участку:

Собственность: Российской Федерации

Категория земель: земли лесного фонда

## ХАРАКТЕРИСТИКА ЛЕСНОГО УЧАСТКА

Адрес (местоположение) лесного участка: Пугачевский район

Лесничество	Пугачевское
Участковое лесничество	Чапаевское
Общая площадь, га	10,0
Категория лесов	Защитные
Категория защитности лесов	леса, расположенные в водоохранных зонах
Возможный вид использования	Заготовка древесины

Таксационная характеристика лесного участка:

№ квартала	№ выдела	Площадь, га	Состав	Возраст	Высота	Диаметр	Бонитет	Тип леса	ТУМ	Полнота	Запас, м3/га
по материалам лесоустройства 1995 г.											
15	2	10,0	10Дпн+В	80	18	28	4	дкл	Д2 ЗП	0,6	160
На основании акта несоответствия лесного участка от 2021 года											
15	2	10,0	10Дпн+ В	106	20	32	4	дкл	Д2 ЗП	0,6	180
<b>Итого</b>		<b>10,0</b>									

Наименование, местонахождение юридического лица /ФИО физического лица/ - **лесопользователя (арендатора)/ Документы – договор аренды лесного участка отсутствует.**

(договор аренды лесного участка, постоянное (бессрочное) пользование лесным участком, договор безвозмездного срочного пользования лесным участком, реквизиты договора, срок пользования)

Особые отметки: нет.

Приложение к акту лесопатологического обследования №020/19 (инструментальный способ).


Первый заместитель министра-начальник управления лесного хозяйства

**Попов В.Г.**

ФИО

Дата

19.06.2021 Подпись



МП



# Карта-схема расположения и границы лесного участка Саратовская область

(субъект Российской Федерации, муниципальное образование)

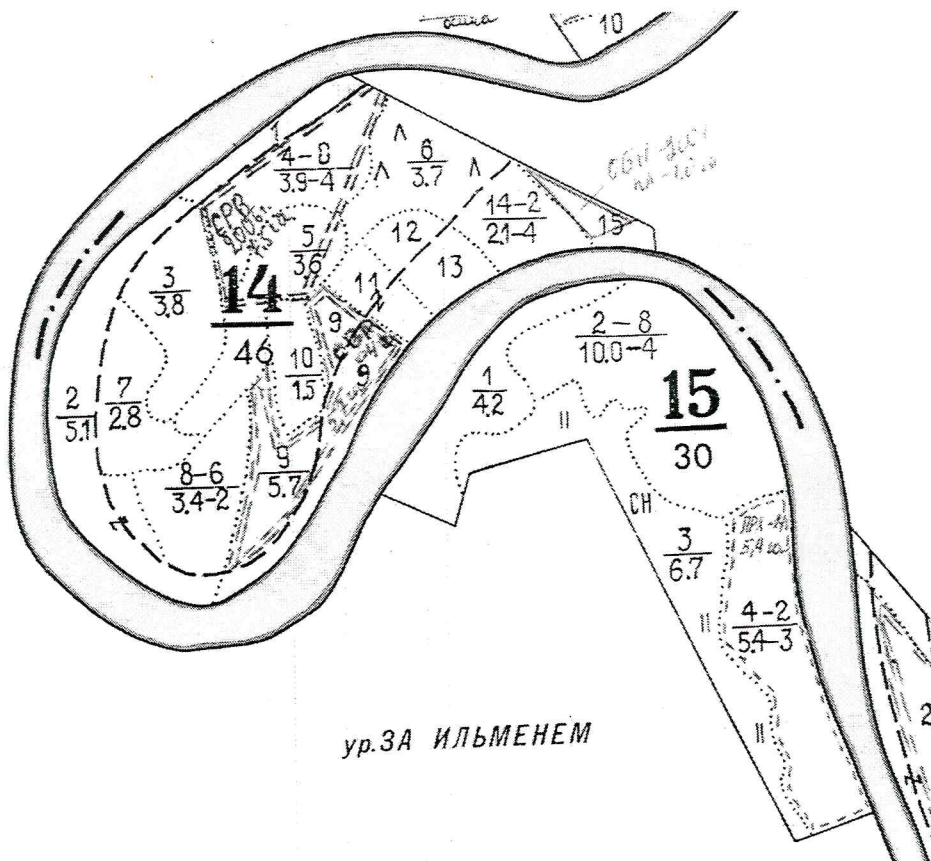
Лесничество (лесопарк) **Пугачевское**

(название)

Участковое лесничество **Чапаевское**, квартал 15

(название)

Собственность - Российской Федерации;



Первый заместитель министра -  
начальник управления лесного  
хозяйства  
**Попов В.Г.**

ФИО

11.06.2021

Дата

Подпись

