

УТВЕРЖДАЮ:
Первый заместитель министра-
начальник управления
лесного хозяйства министерства
природных ресурсов и экологии
Саратовской области

В.Г. Попов

«25 июня» 20 21 г.

Акт
лесопатологического обследования № 021/19
лесных насаждений Пугачёвского лесничества
(лесничество)
Саратовской области
(субъект Российской Федерации)

Способ лесопатологического обследования: 1. Визуальный

2. Инструментальный

Место проведения

Участковое лесничество	Урочище (дача)	Квартал	Выдел	Площадь выдела, га	Лесопатологический выдел	Площадь лесопатологического выдела, га
Чапаевское		17	7	1,2	-	-

Лесопатологическое обследование проведено на общей площади 1,2 га.

Кадастровый номер участка: _____
(для участков, предоставленных в постоянное (бессрочное) пользование, аренду)

Документ о праве пользования:

(тип документа о праве пользования, дата, номер, вид разрешенного использования лесов)

2.4.3. Поражено болезнями:

Болезнь/возбудитель	Порода	Встречаемость % от запаса насаждения	Степень поражения лесного насаждения (слабая, средняя, сильная)
1	2	3	4

2.5. Выборке подлежит 10 % деревьев (указывается общий % запаса деревьев, подлежащий рубке, от общего запаса насаждения),

в том числе:

Без признаков ослабления _____ % (причины назначения) _____ ;
 Ослабленных _____ % (причины назначения) _____ ;
 Сильно ослабленных _____ % (причины назначения) _____ ;
 Усыхающих _____ % (причины назначения) _____ ;
 Свежего сухостоя _____ %;
 Свежего ветровала _____ %;
 Свежего бурелома _____ %;
 Старого сухостоя 10 %;
 Старого ветровала _____ %;
 Старого бурелома _____ %.

2.6. Полнота лесного насаждения после уборки деревьев, подлежащих рубке, составит 0,6.

Критическая полнота для данной категории лесных насаждений и преобладающей породы составляет не лимитируется.

ЗАКЛЮЧЕНИЕ к инструментальному обследованию участка.

СКС насаждения - 2,60, насаждение с нарушенной устойчивостью. Назначается ВСП.

С целью предотвращения негативных процессов или снижения ущерба от их воздействия назначено:

Участковое лесничество	Урочище (дача)	Квартал	Выдел	Площадь выдела, га	Лесопатологический выдел	Площадь лесопатологического выдела, га	Вид мероприятия	Площадь, га мероприятия	Породы	Доля выбираемой древесины по запасу, %	Рекомендуемый срок проведения мероприятия
1	2	3	4	5	6	7	8	9	10	11	12
Чапаевское		17	7	1,2	-	-	ВСП	1,2	Дуб, осина	10	2022

Ведомость временной пробной площади и абрис участка прилагаются (приложение 2 и 3 к Акту).


РЕКОМЕНДАЦИИ по проведению мероприятий, не относящихся к мероприятиям по предупреждению распространения вредных организмов.

Дата проведения ЛПО 03.06.2021

Дата составления документа 17.06.2021

Исполнитель работ по проведению лесопатологического обследования:

ФИО М.Г. Зубарев Должность: Начальник ОГУ «Пугачевский лесхоз»

Подпись  Телефон: (8-845-74) 2-17-89

Ведомость участков леса с выявленными несоответствиями таксационным описаниям

Субъект Российской Федерации Саратовская область Лесничество Пугачевское
 Участковое лесничество Чапаевское Урочище (лесная дача) _____

Год проведения лесосурьейства	Номер квартала	Номер выдела	Площадь выдела, га	Целевое назначение лесов	Категория защитных лесов	ОЗУ	Источник данных	Номер лесопатологического выдела	Площадь лесопатологического выдела, га	состав	порода	возраст, лет	средняя высота, м	средний диаметр, см	тип леса	полнота	бонитет	Запас сърастающий (общий), ком/га	Заложено пробных площадей	
																			количество, шт	общая площадь, га
1995	17	7	1,2	защитные	Леса, расположенные в водоохраных зонах		ТО	х	10	11	12	13	14	15	16	17	18	19	20	21
							Ф	-	-	7Дпн3Ос+В	дуб	85	18	24	Дкл	5	4	130	2	0,1
										7Дпн3Ос+В	дуб	111	19	28	Дкл	6	4	170 (189)		

Условные обозначения:


ТО- таксационные описания

Ф- фактическая характеристика лесного насаждения

Исполнитель работ по проведению лесопатологического обследования:

ФИО М.Г. Зубарев

Подпись



Результаты проведения лесопатологического обследования лесных насаждений
за июнь 2021 г

Пугачевское

Саратовская область Лесничество

Субъект Российской Федерации ЧАПАЕВСКОЕ Урочище (лесная дача)

Участковое лесничество Чапаевское

Номер квартала	Номер выдела	Площадь выдела, га	Целевое назначение лесов	Категория защитных лесов	ОЗУ	Номер лесопатологического выдела	Площадь лесопатологического выдела, га	состав	попорода	возраст, лет	средняя высота, м	средний диаметр, см	тип леса	полнота	бонитет	Запас общий, км/га	Число деревьев на временной пробной площади, шт.	Распределение деревьев по категориям состояния, % от запаса						Причина ослабления, повреждения	Подлежит рубке, % от запаса	Вид	Назначенные мероприятия										
																		без признаков ослабления		ослабленные		сильно ослабленные						усыхающие		свежий ветровал	свежий бурелом	старый сухой	старый ветровал	старый бурелом			
1	2	3	4	5	6	7	8	9	10	11	12	13	14	15	16	17	18	19	20	21	22	23	24	25	26	27	28	29	30	31	32	33	34	35	36		
17	7	1,2	защитные	120				7Дпн3Ос+В	Дпн	111	19	28	Дкл	6	4	189	27	27	27	27	13	13	24	25	20							812	10	512	1,2		
Итого																																					

Примечание:

Категория защитных лесов:

120- леса, расположенные в водоохраных зонах;

Причина ослабления, повреждения:

812- переувлажнение почвы под воздействием почвенно- климатических факторов;

Назначение мероприятия (вид):

512- выборочная санитарная рубка.

Условные обозначения: Н – деревья не подлежат рубке; Р – деревья подлежат рубке.

Исполнитель работ по проведению лесопатологического обследования:

Дата составления документа 17.06.2021

Подпись

ФИО М.Г. Зубарев

ВРЕМЕННАЯ ПРОБНАЯ ПЛОЩАДЬ № _____

1.1. Субъект Российской Федерации Саратовская область

Лесничество Пугачёвское Участковое лесничество Чапаевское Урочище (дача) _____

Квартал 17 Выдел 7 Площадь 1,2 га Площадь очага, га _____

Лесопатологический выдел _____ Площадь лесопатологического выдела _____ га.

1.2. Метод перече́та:

сплошной, ленты пере́чета, круговые площадки постоянного радиуса, реласкопические площадки
(нужное подчеркнуть).

Количество лент/ площадок -/2 шт. размеры площадок (длина x ширина/радиус) 13,8 м.

Размер временной пробной площади 0,1 га

1.3. Фактическая таксационная характеристика насаждения:

Состав 7Дпн3Ос+В возраст 111 лет; тип леса Дкл полнота 6 бонитет 4

Запас сырораствующий (общий) на га 170 (189) кубм возобновление _____

1.4. Номер очага вредных организмов _____

Тип очага вредных организмов: эпизодический, хронический (нужное подчеркнуть)

Фаза развития очага вредных организмов: начальная, нарастания численности, собственно вспышка,
кризис (подчеркнуть).

1.5. Причина ослабления, повреждения насаждения и время; Переувлажнение почвы под

воздействием почвенно- климатических факторов (812)

Состояние насаждения: сильно ослабленные

Средневзвешенная категория состояния насаждения: 2,6

1.6. Назначенные мероприятия: требуется выборочная санитарная рубка (512)

Исполнитель работ по проведению лесопатологического обследования:

ФИО М.Г. Зубарев Подпись



Дата составления документа

14.06.2021

ВЕДОМОСТЬ ПЕРЕЧЕТА ДЕРЕВЬЕВ
(для сплошного, ленточного и перечета на круговых площадках постоянного радиуса)

Порода: дуб средневзвешенная категория состояния 2,65

Ступени толщины, см	Количество деревьев по категориям состояния, шт																	Всего шт./куб.м	в т.ч. подлежат рубке, %
	1		2		3		4		5		5(а,б,в)			5(г,д,е)					
	Н	З	Н	З	Н	З	Н	З	Н	З	Н	З	О	Н	З	О			
1	2	3	4	5	6	7	8	9	10	11	12	13	14	15	16	17	18	19	
8																			
12																			
16																			
20					1		2		2					2			8/3	25	
24	2		1		1		3		2					2			14/8	14	
28	3		3		3		1										5/4		
32	2		2				1							4			27	15	
Итого, шт	7		6		4		6		4					2			15	13	
Итого, куб.м	4		4		2		3		2										
Итого, % от запаса по породе	27		27		13		20		13					13			100	13	

Порода: осина средневзвешенная категория состояния 2,50

Ступени толщины, см	Количество деревьев по категориям состояния, шт																	Всего шт./куб.м	в т.ч. подлежат рубке, %
	1		2		3		4		5		5(а,б,в)			5(г,д,е)					
	Н	З	Н	З	Н	З	Н	З	Н	З	Н	З	О	Н	З	О			
1	2	3	4	5	6	7	8	9	10	11	12	13	14	15	16	17	18	19	
8																			
12																			
16																	2/1		
20	1		1				1		1								4/2		
24	1		1		1												2/1	21	
28	1		1																
32																	8	6	
Итого, шт	3		3		1		1										4	7	
Итого, куб.м	1		1		1		1												
Итого, % от запаса по породе	25		25		25		25										100	7	

Порода: вяз средневзвешенная категория состояния 2,0

Ступени толщины, см	Количество деревьев по категориям состояния, шт																	Всего шт./куб.м	в т.ч. подлежат рубке, %
	1		2		3		4		5		5(а,б,в)			5(г,д,е)					
	Н	З	Н	З	Н	З	Н	З	Н	З	Н	З	О	Н	З	О			
1	2	3	4	5	6	7	8	9	10	11	12	13	14	15	16	17	18	19	
8																			
12																			
16																			
20			1														1/-		
24			1														1/1		
28																			
32																	2		
Итого, шт			2														1		
Итого, куб.м			1																
Итого, % от запаса по породе			100														100		

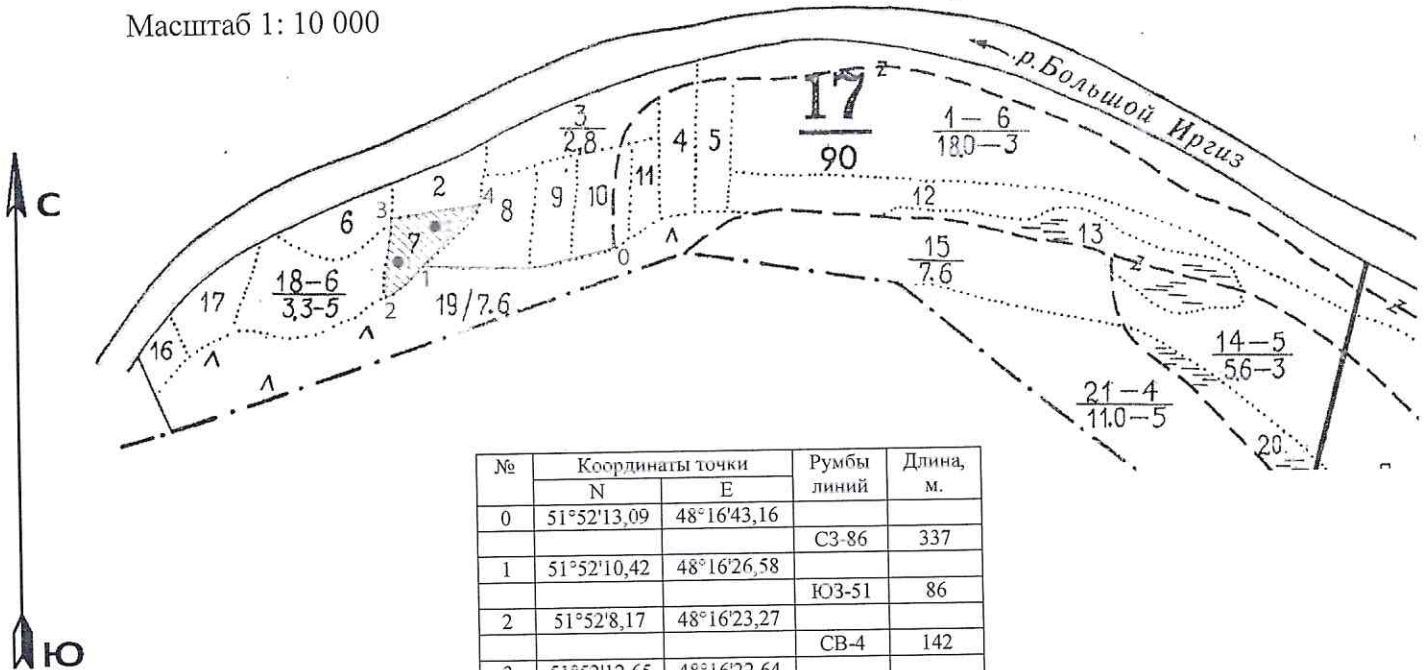
По насаждению: дуб, осина, вяз средневзвешенная категория состояния 2,60

Ступени толщины, см	Количество деревьев по категориям состояния, шт																	Всего шт./куб.м	в т.ч. подлежат рубке, %
	1		2		3		4		5		5(а,б,в)			5(г,д,е)					
	Н	З	Н	З	Н	З	Н	З	Н	З	Н	З	О	Н	З	О			
1	2	3	4	5	6	7	8	9	10	11	12	13	14	15	16	17	18	19	
8																			
12																			
16																	3/1		
20	1		2				3		2					2			13/6	13	
24	3		3		2		3		2					2			16/9	12	
28	4		4		3		3										5/4		
32	2		2		0		1							4			37	11	
Итого, шт	10		11		5		7		4					2			20	10	
Итого, куб.м	5		6		3		4		2										
Итого, % от запаса по насаждению	25		30		15		20		10					10			100	10	

Условные обозначения: Н - не заселено (не поражено, не повреждено), З - заселено стволовыми вредителями Поражено болезнями, повреждено огнем), О - отработано вредителями.

**Абрис участка
Чапаевское участковое лесничество
квартал 17 выдел 7, площадь 1,2 га**

Масштаб 1: 10 000



№	Координаты точки		Румбы линий	Длина, м.
	N	E		
0	51°52'13,09	48°16'43,16	СЗ-86	337
1	51°52'10,42	48°16'26,58	ЮЗ-51	86
2	51°52'8,17	48°16'23,27	СВ-4	142
3	51°52'12,65	48°16'22,64	СВ-78	159
4	51°52'14,28	48°16'30,40	ЮЗ-39	148
1	51°52'10,42	48°16'26,58		

№ квартала	№ выдела	№ лесопото- логического выдела	Размер ленты (круговой площадки) персчёта				Координаты начала, конца и поворотных точек лент персчёта/центров круговых площадок персчёта		
			№ ленты (площадки)	длина, м.	ширина, м.	радиус, м.		площадь, га	
17	7		1			13,8	0,06	51°52'9.80	48°16'23.98
17	7		2			13,8	0,06	51°52'12.23	48°16'26.76

Условные обозначения:

● круговая площадка персчёта

▨ обследуемый участок

Исполнитель работ по проведению лесопатологического обследования:

Ф.И.О. М.Г.Зубарев Подпись _____

Дата составления документа 17.06.2021

ВЫПИСКА ИЗ ГОСУДАРСТВЕННОГО ЛЕСНОГО РЕЕСТРА

на « 11 » июня 2021 г.

Орган государственной власти, осуществляющий ведение государственного лесного реестра на территории Саратовской области: **министерство природных ресурсов и экологии Саратовской области в лице первого заместителя министра - начальника управления лесного хозяйства Попова В.Г.**

Правообладатель земель лесного фонда на территории Саратовской области: **министерство природных ресурсов и экологии Саратовской области** (согласно п. 11 Положения о министерстве природных ресурсов и экологии Саратовской области, утвержденного постановлением Правительства Саратовской области от 08 октября 2013 г. № 537-П «Вопросы министерства природных ресурсов и экологии Саратовской области» и п.п. 2 п.1 ст. 83 Лесного кодекса РФ)

Заявитель: Министерство природных ресурсов и экологии Саратовской области (во исполнении пункта 1.7 протокола совещания Департамента лесного хозяйства по Приволжскому федеральному округу, ФБУ «Рослесозащита» №01-05/3678 от 27.12.2016)

Информация по запрашиваемому лесному участку:

Собственность: Российской Федерации

Категория земель: земли лесного фонда

ХАРАКТЕРИСТИКА ЛЕСНОГО УЧАСТКА

Адрес (местоположение) лесного участка: Балаковский район

Лесничество Пугачевское

Участковое лесничество Чапаевское

Общая площадь, га 1,2

Категория лесов Защитные

Категория защитности лесов леса, расположенные в водоохранных зонах

Возможный вид использования Заготовка древесины

Таксационная характеристика лесного участка:

№ квартала	№ выдела	Площадь, га	Состав	Возраст	Высота	Диаметр	Бонитет	Тип леса	ТУМ	Полнота	Запас, м3/га
по материалам лесоустройства 1995 г.											
17	7	1,2	7Дпн3Ос+В	85	18	24	4	дкл	Д2 3П	0,5	130
На основании акта несоответствия лесного участка от 2021 г.											
17	7	1,2	7Дпн3Ос+В	111	19	28	4	дкл	Д2 3П	0,6	170
Итого		1,2									

Наименование, местонахождение юридического лица /ФИО физического лица/ - лесопользователя (арендатора) / Документы – договор аренды лесного участка отсутствует.

(договор аренды лесного участка, постоянное (бессрочное) пользование лесным участком, договор безвозмездного срочного пользования лесным участком, реквизиты договора, срок пользования)

Особые отметки: нет.

Приложение к акту лесопатологического обследования №021/19 (инструментальный способ).

Первый заместитель министра-начальник управления лесного хозяйства

Попов В.Г.

ФИО

11.06.2021

Дата

Подпись



Карта-схема расположения и границы лесного участка Саратовская область

(субъект Российской Федерации, муниципальное образование)

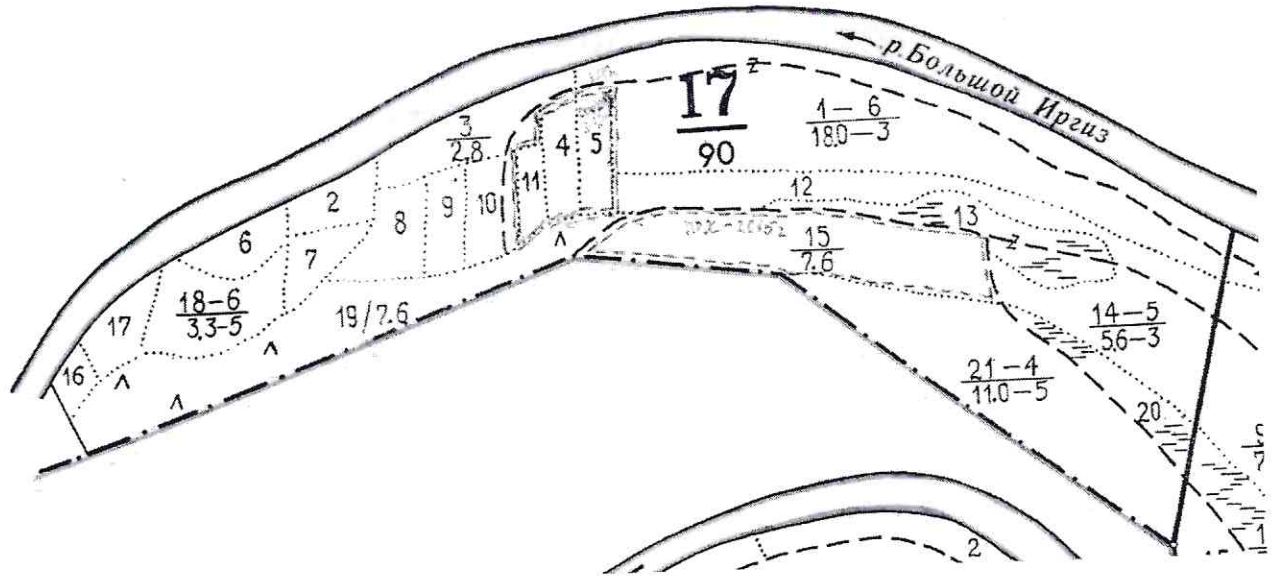
Лесничество (лесопарк) **Пугачевское**

(название)

Участковое лесничество **Чапаевское, квартал 17**

(название)

Собственность - Российской Федерации;



Первый заместитель министра -
начальник управления лесного
хозяйства

Попова В.Г.

ФИО

11.06.2021

Дата

Подпись



УТВЕРЖДАЮ:
Первый заместитель министра-
начальник управления
лесного хозяйства министерства
природных ресурсов и экологии
Саратовской области

В.Г. Попов

«25 июня» 2021 г.

Акт
лесопатологического обследования № 022/19
лесных насаждений Пугачевского лесничества
(лесничество)
Саратовской области
(субъект Российской Федерации)

Способ лесопатологического обследования: 1. Визуальный

2. Инструментальный

Место проведения

Участковое лесничество	Урочище (дача)	Квартал	Выдел	Площадь выдела, га	Лесопатологический выдел	Площадь лесопатологического выдела, га
Чапаевское		17	8	1,9	-	-

Лесопатологическое обследование проведено на общей площади 1,9 га.

Кадастровый номер участка: _____
(для участков, предоставленных в постоянное (бессрочное) пользование, аренду)

Документ о праве пользования:

(тип документа о праве пользования, дата, номер, вид разрешенного использования лесов)

Ведомость участков леса с выявленными несоответствиями таксационным описаниям

Субъект Российской Федерации Саратовская область Лесничество Пугачевское
Участковое лесничество Чапаевское Урочище (лесная дача) _____


Год проведения лесосурьейства	Номер квартала	Номер выдела	Площадь выдела, га	Целевое назначение лесов	Категория защитных лесов	ОЗУ	Источник данных	Номер лесопатологического выдела	Площадь лесопатологического выдела, га	Таксационная характеристика										Заложено пробных площадей		
										состав	порода	возраст, лет	средняя высота, м	средний диаметр, см	тип леса	полнота	бонитет	Запас сыропастуший (общий), км/га	количество, шт	общая площадь, га		
1	2	3	4	5	6	7	8	9	10	11	12	13	14	15	16	17	18	19	20	21		
					Леса, расположенные в водоохран-ных зонах		ТО	x	x	10Дпн	дуб	90	19	30	Дкл	5	4	140				
1995	17	8	1,9	защитные			Ф	-	-	10Дпн	дуб	116	20	32	Дкл	6	4	180 (201)	4	0,2		

Условные обозначения:
ТО- таксационные описания
Ф- фактическая характеристика лесного насаждения

Исполнитель работ по проведению лесопатологического обследования:

ФИО М.Г. Зубарев

Подпись



Результаты проведения лесопатологического обследования лесных насаждений

за июнь 2021 г

Субъект Российской Федерации Саратовская область Лесничество Пугачевское
Участковое лесничество Чапаевское Урочище (лесная дача) _____

Номер квартала	Номер выдела	Площадь выдела, га	Целевое назначение лесов	Категория защитных лесов	ОЗУ	Номер лесопатологического выдела	Площадь лесопатологического выдела, га	Таксационная характеристика лесного насаждения										Число деревьев на временной пробной площади, шт.	Распределение деревьев по категориям состояния, % от запаса												Подлежит рубке, % от запаса	Назначенные мероприятия			
								состав	порода	возраст, лет	средняя высота, м	средний диаметр, см	тип леса	полнота	фонитет	Запас общий, км/га	без признаков ослабления			ослабленные			сильно ослабленные			увяхающие			свежий сухой	свежий ветровал		свежий бурелом	старый сухой	старый ветровал	старый бурелом
1	2	3	4	5	6	7	8	9	10	11	12	13	14	15	16	17	18	19	20	21	22	23	24	25	26	27	28	29	30	31	32	33	34	35	36
17	8	1,9	защитные	120				10Дпн	Дуб	116	20	32	Дкл	6	4	201	54	15	40			30		5					5	5	812	10	512	1,9	

Условные обозначения: Н – деревья не подлежат рубке; Р – деревья подлежат рубке.

Категория защитных лесов:

120- Леса, расположенные в водоохранных зонах;

Причина ослабления, повреждения:

830-Засуха

Назначение мероприятия (вид):

512-выборочная санитарная рубка

Исполнитель работ по проведению лесопатологического обследования:

ФИО М.Г. Зубарев

Подпись _____

Дата составления документа 17.06.2021

ВРЕМЕННАЯ ПРОБНАЯ ПЛОЩАДЬ № _____

1.1. Субъект Российской Федерации Саратовская область

Лесничество Пугачёвское Участковое лесничество Чапаевское Урочище (дача) _____

Квартал 17 Выдел 8 Площадь 1,9 га Площадь очага, га _____

Лесопатологический выдел _____ Площадь лесопатологического выдела _____ га.

1.2. Метод перече́та:

сплошной, ленты пере́чета, круговые площадки постоянного радиуса, реласкопические площадки
(нужное подчеркнуть).

Количество лент/ площадок -/4 шт. Размеры площадок (длина x ширина/радиус) 13,8м.

Размер временной пробной площади 0,2 га

1.3. Фактическая таксационная характеристика насаждения:

Состав 10Дпн возраст 116 лет; тип леса Дкл полнота 0,6 бонитет 4

Запас сырораствующий (общий) на га 180 (201) кбм возобновление _____

1.4. Номер очага вредных организмов _____

Тип очага вредных организмов: эпизодический, хронический (нужное подчеркнуть)

Фаза развития очага вредных организмов: начальная, нарастания численности, собственно вспышка,
кризис (подчеркнуть).


1.5. Причина ослабления, повреждения насаждения и время; Засуха (812)

Состояние насаждения: сильно ослабленные

Средневзвешенная категория состояния насаждения: 2,55

1.6. Назначенные мероприятия: требуется выборочно- санитарная рубка (512)

Исполнитель работ по проведению лесопатологического обследования:

ФИО М.Г. Зубарев Подпись  Дата составления документа 17, 06, 2021

ВЕДОМОСТЬ ПЕРЕЧЕТА ДЕРЕВЬЕВ

(для сплошного, ленточного и перечета на круговых площадках постоянного радиуса)

Порода: дуб средневзвешенная категория состояния 2,55

Ступени толщины, см	Количество деревьев по категориям состояния, шт																	Всего шт./ куб.м	в т.ч. подлежат рубке, %
	1		2		3		4		5		5(а,б,в)			5(г,д,е)					
	Н	З	Н	З	Н	З	Н	З	Н	З	Н	З	О	Н	З	О	18		
1	2	3	4	5	6	7	8	9	10	11	12	13	14	15	16	17			
8																			
12																			
16																			
20																	3/1		
24	1		1		1									6			11/6	56	
28	1		2				2		6					1			32/25	3	
32	4		14		12		1		1								8/8		
36	2		4		2		2							7			54	13	
Итого, шт	8		21		15		5		7					4			40	10	
Итого, куб.м	6		16		12		2		4										
Итого, % от запаса по породе	15		40		30		5		10					10			100	10	

Причины назначения в рубку деревьев категорий состояния:

_____	1
_____	2
_____	3
_____	4

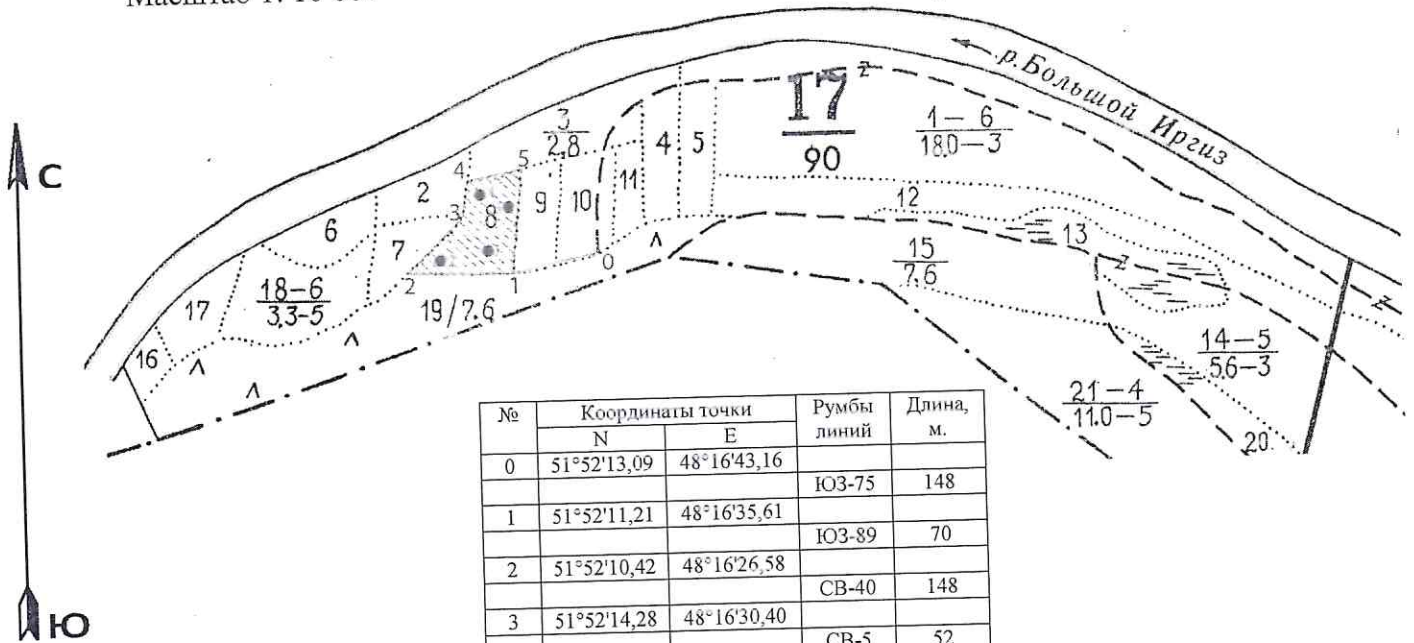
По насаждению: дуб средневзвешенная категория состояния 2,55

Ступени толщины, см	Количество деревьев по категориям состояния, шт																	Всего шт./ куб.м	в т.ч. подлежат рубке, %
	1		2		3		4		5		5(а,б,в)			5(г,д,е)					
	Н	З	Н	З	Н	З	Н	З	Н	З	Н	З	О	Н	З	О	18		
1	2	3	4	5	6	7	8	9	10	11	12	13	14	15	16	17			
8																			
12																			
16																			
20																	3/1		
24	1		1		1									6			11/6	56	
28	1		2				2		6					1			32/25	3	
32	4		14		12		1		1								8/8		
36	2		4		2		2							7			54	13	
Итого, шт	8		21		15		5		7					4			40	10	
Итого, куб.м	6		16		12		2		4										
Итого, % от запаса по насаждению	15		40		30		5		10					10			100	10	

Условные обозначения: Н - не заселено (не поражено, не повреждено), З - заселено стволовыми вредителями Поражено болезнями, повреждено огнем), О - отработано вредителями.

Абрис участка
Чапаевское участковое лесничество
квартал 17 выдел 8, площадь 1,9 га

Масштаб 1: 10 000



№	Координаты точки		Румбы линий	Длина, м.
	N	E		
0	51°52'13,09	48°16'43,16	ЮЗ-75	148
1	51°52'11,21	48°16'35,61	ЮЗ-89	70
2	51°52'10,42	48°16'26,58	СВ-40	148
3	51°52'14,28	48°16'30,40	СВ-5	52
4	51°52'15,87	48°16'30,32	СВ-77	90
5	51°52'16,96	48°16'34,96	ЮЗ-4	170
1	51°52'11,21	48°16'35,61		

№ квартала	№ выдела	№ лесопотога логического выдела	Размер ленты (круговой площадки) перечёта				Координаты начала, конца и поворотных точек лент перечёта/центров круговых площадок перечёта		
			№ ленты (площадки)	длина, м.	ширина, м.	радиус, м.		площадь, га	
17	8		1			13,8	0,06	51°52'11.78	48°16'32.95
17	8		2			13,8	0,06	51°52'10.76	48°16'28.81
17	8		3			13,8	0,06	51°52'14.46	48°16'34.01
17	8		4			13,8	0,06	51°52'14.91	48°16'31.29

Условные обозначения:

● круговая площадка перечёта

▨ обследуемый участок

Исполнитель работ по проведению лесопатологического обследования:

Ф.И.О. М.Г.Зубарев Подпись

Дата составления документа

17.06.2021 г.

ВЫПИСКА ИЗ ГОСУДАРСТВЕННОГО ЛЕСНОГО РЕЕСТРА

на « 11 » июня 2021 г.

Орган государственной власти, осуществляющий ведение государственного лесного реестра на территории Саратовской области: **министерство природных ресурсов и экологии Саратовской области в лице первого заместителя министра - начальника управления лесного хозяйства Попова В.Г.**

Правообладатель земель лесного фонда на территории Саратовской области: **министерство природных ресурсов и экологии Саратовской области** (согласно п. 11 Положения о министерстве природных ресурсов и экологии Саратовской области, утвержденного постановлением Правительства Саратовской области от 08 октября 2013 г. № 537-П «Вопросы министерства природных ресурсов и экологии Саратовской области» и п.п. 2 п.1 ст. 83 Лесного кодекса РФ)

Заявитель: Министерство природных ресурсов и экологии Саратовской области (во исполнении пункта 1.7 протокола совещания Департамента лесного хозяйства по Приволжскому федеральному округу, ФБУ «Рослесозащита» №01-05/3678 от 27.12.2016)

Информация по запрашиваемому лесному участку:

Собственность: Российской Федерации

Категория земель: земли лесного фонда

ХАРАКТЕРИСТИКА ЛЕСНОГО УЧАСТКА

Адрес (местоположение) лесного участка: Балаковский район

Лесничество	Пугачевское
Участковое лесничество	Чапаевское
Общая площадь, га	1,9
Категория лесов	Защитные
Категория защитности лесов	леса, расположенные в водоохраных зонах
Возможный вид использования	Заготовка древесины

Таксационная характеристика лесного участка:

№ квартала	№ выдела	Площадь, га	Состав	Возраст	Высота	Диаметр	Бонитет	Тип леса	ТУМ	Полнота	Запас, м3/га
по материалам лесоустройства 1995 г.											
17	8	1,9	10Дпн	90	19	30	4	дкл	Д2 ЗП	0,5	140
На основании акта несоответствия лесного участка от 2021 г.											
17	8	1,9	10Дпн	116	20	32	4	дкл	Д2 ЗП	0,6	180
Итого		1,9									

Наименование, местонахождение юридического лица /ФИО физического лица/ - **лесопользователя (арендатора) / Документы – договор аренды лесного участка отсутствует.**

(договор аренды лесного участка, постоянное (бессрочное) пользование лесным участком, договор безвозмездного срочного пользования лесным участком, реквизиты договора, срок пользования)

Особые отметки: нет.

Приложение к акту лесопатологического обследования №022/19 (инструментальный способ).

Первый заместитель министра-
начальник управления лесного
хозяйства

Попов В.Г.

ФИО

Дата

11.06.2021 Подпись



МП

Карта-схема расположения и границы лесного участка

Саратовская область

(субъект Российской Федерации, муниципальное образование)

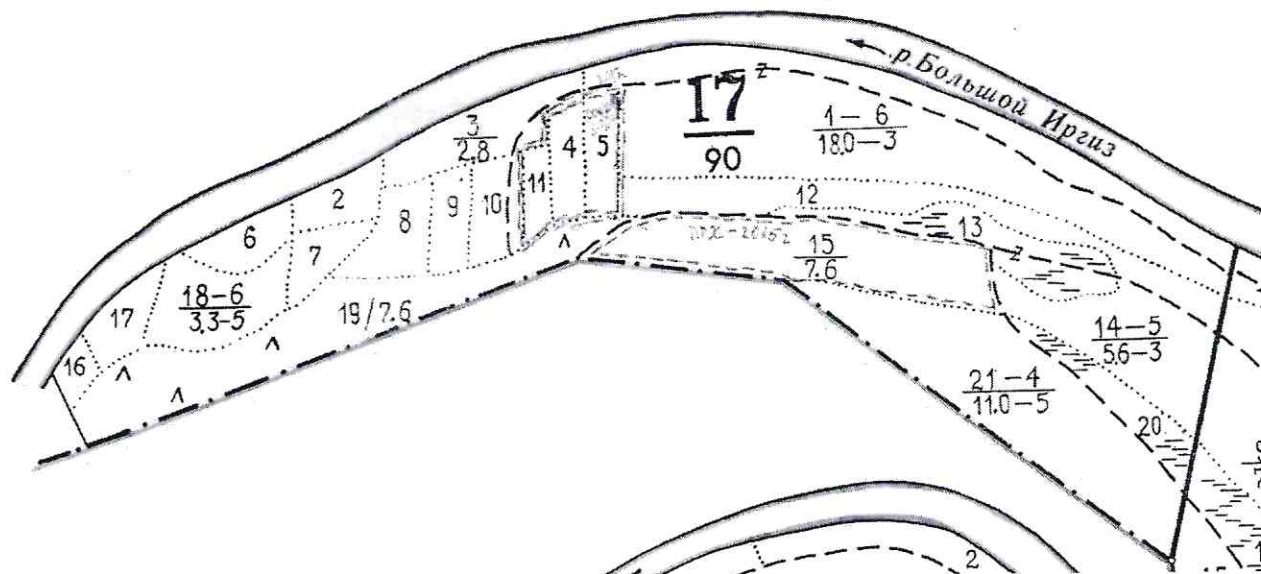
Лесничество (лесопарк) **Пугачевское**

(название)

Участковое лесничество **Чапаевское**, квартал 17

(название)

Собственность - Российской Федерации;



Первый заместитель министра -
начальник управления лесного
хозяйства

Попова В.Г.

ФИО

11.06.2021

Дата

Подпись



УТВЕРЖДАЮ:
Первый заместитель министра-
начальник управления
лесного хозяйства министерства
природных ресурсов и экологии
Саратовской области

В.Г. Попов

«25 июня» 2021г

Акт
лесопатологического обследования № 023/19
лесных насаждений Пугачёвского лесничества
(лесничество)
Саратовской области
(субъект Российской Федерации)

Способ лесопатологического обследования: 1. Визуальный

2. Инструментальный

Место проведения

Участковое лесничество	Урочище (дача)	Квартал	Выдел	Площадь выдела, га	Лесопатологический выдел	Площадь лесопатологического выдела, га
Чапаевское		25	11	23,0	1	5,0

Лесопатологическое обследование проведено на общей площади 5,0 га.

Кадастровый номер участка: _____
(для участков, предоставленных в постоянное (бессрочное) пользование, аренду)

Документ о праве пользования:

(тип документа о праве пользования, дата, номер, вид разрешенного использования лесов)

Ведомость участков леса с выявленными несоответствиями таксационным описаниям

Субъект Российской Федерации Саратовская область Лесничество Пугачевское
Участковое лесничество Чапаевское Урочище (лесная дача) _____

Год проведения лесосурьейства	Номер квартала	Номер выдела	Площадь выдела, га	Целевое назначение лесов	Категория защитных лесов	ОЗУ	Источник данных	Номер лесопатологического выдела	Площадь лесопатологического выдела	Выдела, га	состав	Таксационная характеристика										Заложено пробных площадей	
												возраст, лет	порода	средняя высота, м	средний диаметр, см	тип леса	плотота	бонитет	Запас сыропарастущий (общий), км/га	количество, шт	общая площадь, га		
1	2	3	4	5	6	7	8	9	10	11	12	13	14	15	16	17	18	19	20	21			
					Нерестоохранные полосы лесов		ТО	х	х	9Дпн1Ос	дуб	50	15	18	Дкл	7	3	150					
1995	25	11	23	защитные			Ф	1	5	9Дпн1Ос	дуб	76	19	24	Дкл	7	3	200 (224)	2	0,6			

Условные обозначения:


ТО- таксационные описания

Ф- фактическая характеристика лесного насаждения

Исполнитель работ по проведению лесопатологического обследования:

ФИО М.Г. Зубарев

Подпись



ВРЕМЕННАЯ ПРОБНАЯ ПЛОЩАДЬ № ____

1.1. Субъект Российской Федерации Саратовская область

Лесничество Пугачёвское Участковое лесничество Чапаевское Урочище (дача) _____

Квартал 25 Выдел 11 Площадь 23,0 га Площадь очага, га _____

Лесопатологический выдел 1 Площадь лесопатологического выдела 5,0 га.

1.2. Метод перече́та:

сплошной, ленты пере́чета, круговые площадки постоянного радиуса, реласкопические площадки (нужное подчеркнуть).

Количество лент/ площадок 2/- шт. размеры площадок (длина x ширина/радиус) 272 x 10, 264 x 10 м.

Размер временной пробной площади 0,6 га

1.3. Фактическая таксационная характеристика насаждения:

Состав 9Дпн1Ос возраст 76 лет; тип леса Дкл полнота 7 бонитет 3

Запас сырорастущий (общий) на га 200 (224) кбм возобновление _____

1.4. Номер очага вредных организмов _____

Тип очага вредных организмов: эпизодический, хронический (нужное подчеркнуть)

Фаза развития очага вредных организмов: начальная, нарастания численности, собственно вспышка, кризис (подчеркнуть).

1.5. Причина ослабления, повреждения насаждения и время; Периодическое переувлажнение почвы под воздействием почвенно- климатических факторов (812) _____

Состояние насаждения: сильно ослабленные _____

Средневзвешенная категория состояния насаждения: 2,89 _____

1.6. Назначенные мероприятия: требуется выборочно- санитарная рубка (512) _____

Исполнитель работ по проведению лесопатологического обследования:

ФИО М.Г. Зубарев Подпись  Дата составления документа 17.06.2021

ВЕДОМОСТЬ ПЕРЕЧЕТА ДЕРЕВЬЕВ
(для сплошного, ленточного и перечеа на круговых площадках постоянного радиуса)

Порода: дуб средневзвешенная категория состояния 2,95

Ступени толщины, см	Количество деревьев по категориям состояния, шт																Всего шт./ куб.м	в т.ч. подлежат рубке, %
	1		2		3		4		5		5(а,б,в)			5(г,д,е)				
	Н	З	Н	З	Н	З	Н	З	Н	З	Н	З	О	Н	З	О		
	2	3	4	5	6	7	8	9	10	11	12	13	14	15	16	17	18	19
1																		
8																		
12																		
16	3		6		5		2										16/2	
20	16		20		19		22		11					11			88/24	13
24	16		37		59		18		23					23			153/66	10
28	12		15		17		18		9					9			53/33	11
32																		
Итого, шт	47		78		100		60		43					43			310	11
Итого, куб.м	19		31		31		25		19					19			125	11
Итого, % от запаса по породе	15		25		25		20		15					15			100	11

Причины назначения в рубку деревьев категорий состояния:

1
2
3
4

Порода: осина средневзвешенная категория состояния 2,1

Ступени толщины, см	Количество деревьев по категориям состояния, шт																Всего шт./ куб.м	в т.ч. подлежат рубке, %
	1		2		3		4		5		5(а,б,в)			5(г,д,е)				
	Н	З	Н	З	Н	З	Н	З	Н	З	Н	З	О	Н	З	О		
	2	3	4	5	6	7	8	9	10	11	12	13	14	15	16	17	18	19
1																		
8																		
12																		
16																		
20	2		2						1					1			5/1	28
24	4		7		3				1					1			15/7	6
28	1		1														2/1	
32																		
Итого, шт	7		10		3				2					2			22	9
Итого, куб.м	3		4		1				1					1			9	11
Итого, % от запаса по породе	34		44		11				11					11			100	11

Причины назначения в рубку деревьев категорий состояния:

1
2
3
4

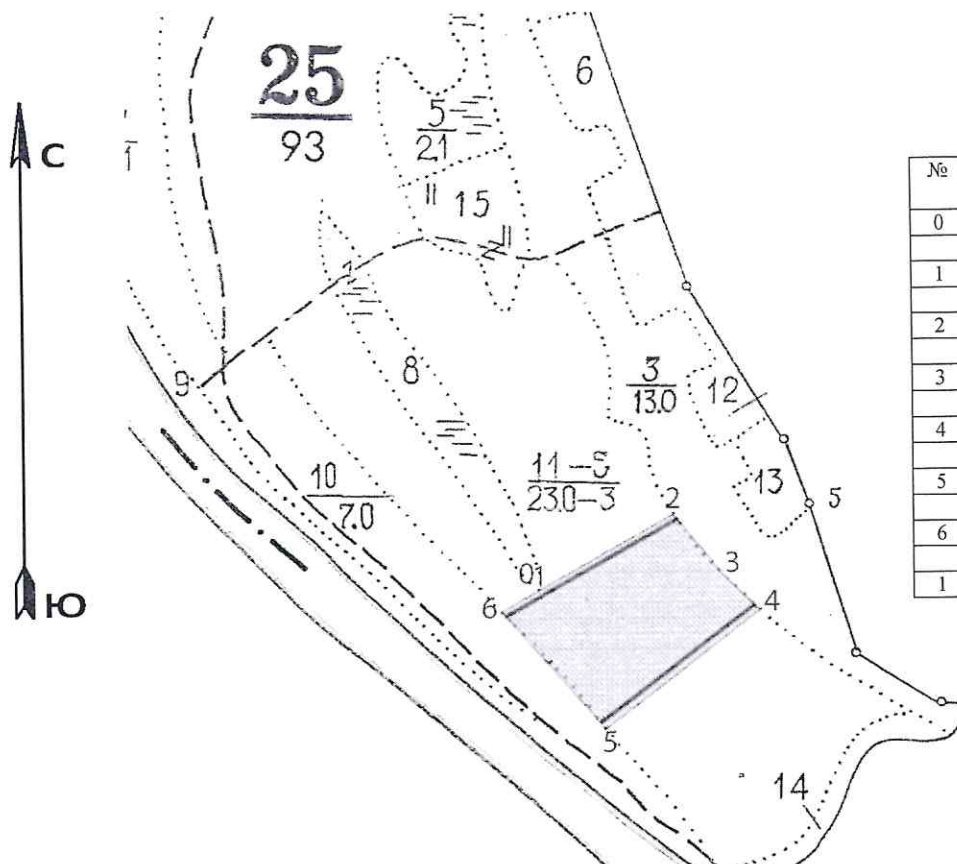
По насаждению: дуб, осина средневзвешенная категория состояния 2,89

Ступени толщины, см	Количество деревьев по категориям состояния, шт																Всего шт./ куб.м	в т.ч. подлежат рубке, %
	1		2		3		4		5		5(а,б,в)			5(г,д,е)				
	Н	З	Н	З	Н	З	Н	З	Н	З	Н	З	О	Н	З	О		
	2	3	4	5	6	7	8	9	10	11	12	13	14	15	16	17	18	19
1																		
8																		
12																		
16	3		6		5		2										16/2	
20	18		22		19		22		12					12			93/25	13
24	20		44		62		18		24					24			168/73	10
28	13		16		17		18		9					9			55/34	11
32																		
Итого, шт	54		88		103		60		45					45			332	11
Итого, куб.м	22		35		32		25		20					20			134	11
Итого, % от запаса по насаждению	17		26		23		19		15					15			100	11

Условные обозначения: Н - не заселено (не поражено, не повреждено), З - заселено стволовыми вредителями Поражено болезнями, повреждено огнем), О - отработано вредителями.

Абрис участка
Чапаевское участковое лесничество
квартал 25 выдел 11, лпв-1, площадь 5,0 га

Масштаб 1: 10 000



№	Координаты точки		Румбы линий	Длина, м.
	N	E		
0	51°51'18.40	48°19'21.91	ЮВ-37	2
1	51°51'18.27	48°19'22.19	СВ-57	212
2	51°51'21.97	48°19'31.54	ЮВ-36	93
3	51°51'19.40	48°19'34.72	ЮВ-48	82
4	51°51'17.86	48°19'37.72	ЮЗ-50	264
5	51°51'12.34	48°19'27.18	СЗ-44	209
6	51°51'17.24	48°19'19.57	СВ-57	60
1	51°51'18.27	48°19'22.19		

№ квартала	№ выдела	№ лесопотока логического выдела	Размер ленты (круговой площадки) перечёта				Координаты начала, конца и поворотных точек лент перечёта/центров круговых площадок перечёта	
			№ ленты (площадки)	длина, м.	ширина, м.	радиус, м.		
25	11	1	1	272	10		0,3	51°51'17.24 48°19'19.57
25	11	1	2	264	10		0,3	51°51'21.97 48°19'31.54
								51°51'17.86 48°19'37.72
								51°51'12.34 48°19'27.18

Условные обозначения:

— лента перечёта

▨ обследуемый участок

Исполнитель работ по проведению лесопатологического обследования:

Ф.И.О. М.Г.Зубарев Подпись _____

Дата составления документа 17.06.2021

ВЫПИСКА ИЗ ГОСУДАРСТВЕННОГО ЛЕСНОГО РЕЕСТРА

на « 11 » июня 2021 г.

Орган государственной власти, осуществляющий ведение государственного лесного реестра на территории Саратовской области: **министерство природных ресурсов и экологии Саратовской области в лице первого заместителя министра - начальника управления лесного хозяйства Попова В.Г.**

Правообладатель земель лесного фонда на территории Саратовской области: **министерство природных ресурсов и экологии Саратовской области** (согласно п. 11 Положения о министерстве природных ресурсов и экологии Саратовской области, утвержденного постановлением Правительства Саратовской области от 08 октября 2013 г. № 537-П «Вопросы министерства природных ресурсов и экологии Саратовской области» и п.п. 2 п.1 ст. 83 Лесного кодекса РФ)

Заявитель: Министерство природных ресурсов и экологии Саратовской области (во исполнении пункта 1.7 протокола совещания Департамента лесного хозяйства по Приволжскому федеральному округу, ФБУ «Рослесозащита» №01-05/3678 от 27.12.2016)

Информация по запрашиваемому лесному участку:

Собственность: Российской Федерации

Категория земель: земли лесного фонда

ХАРАКТЕРИСТИКА ЛЕСНОГО УЧАСТКА

Адрес (местоположение) лесного участка: Пугачевский район

Лесничество	Пугачевское
Участковое лесничество	Чапаевское
Общая площадь, га	5,0
Категория лесов	Защитные
Категория защитности лесов	Ценные леса: нерестоохраняемые полосы лесов
Возможный вид использования	Заготовка древесины

Таксационная характеристика лесного участка:

№ квартала	№ выдела	Площадь, га	Состав	Возраст	Высота	Диаметр	Бонитет	Тип леса	ТУМ	Полнота	Запас, м3/га
по материалам лесоустройства 1995 г.											
25	11	5,0	9Дпн1Ос	50	15	18	3	дкл	Д2_3П	0,7	150
На основании акта несоответствия лесного участка от 2021 года											
25	11	5,0	9Дпн1Ос	76	19	24	3	дкл	Д2_3П	0,7	200
Итого		5,0									

Наименование, местонахождение юридического лица /ФИО физического лица/ - **лесопользователя (арендатора)/** Документы – договор аренды лесного участка отсутствует.

(договор аренды лесного участка, постоянное (бессрочное) пользование лесным участком, договор безвозмездного срочного пользования лесным участком, реквизиты договора, срок пользования)

Особые отметки: нет.

Приложение к акту лесопатологического обследования №023/19 (инструментальный способ).

Первый заместитель министра-начальник управления лесного хозяйства

Попов В.Г.


11.06.2021

Подпись

ФИО

Дата

МП



Карта-схема расположения и границы лесного участка Саратовская область

(субъект Российской Федерации, муниципальное образование)

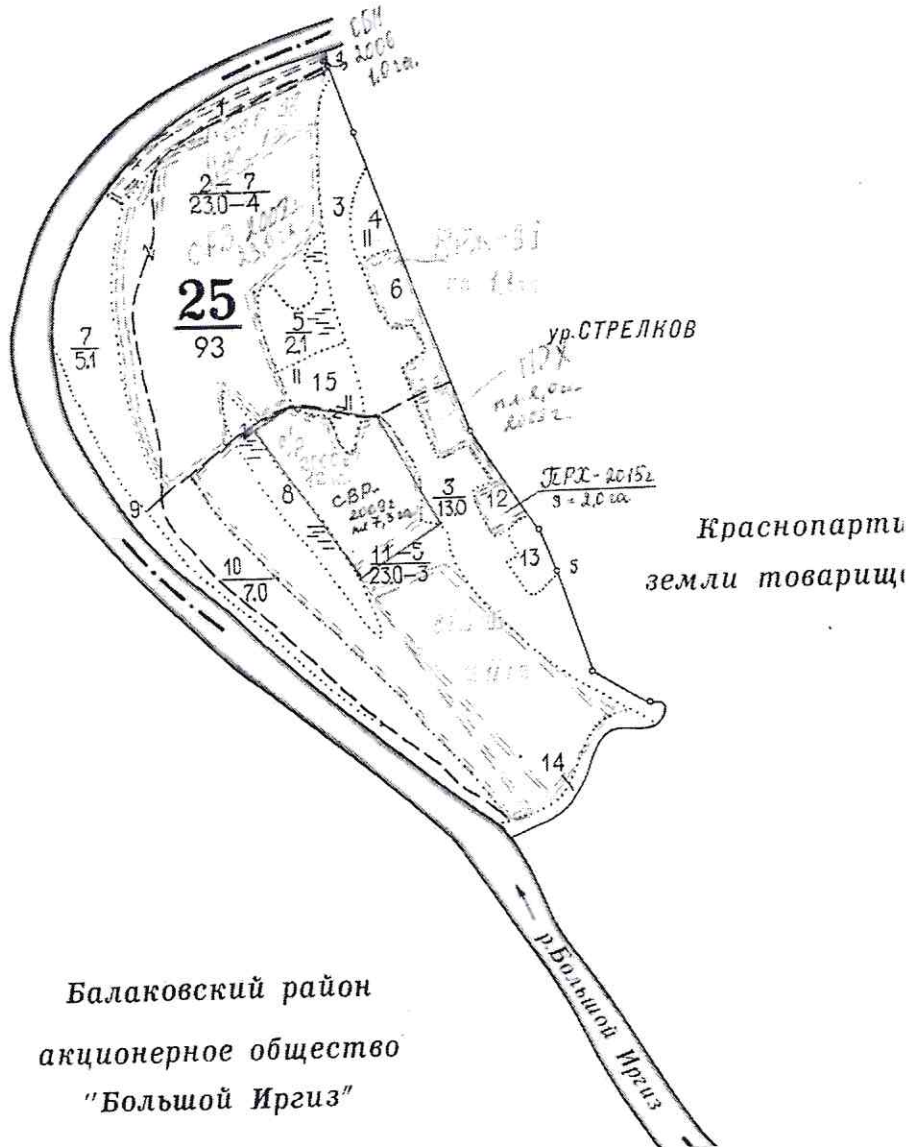
Лесничество (лесопарк) **Пугачевское**

(название)

Участковое лесничество **Чапаевское, квартал 25**

(название)

Собственность - Российской Федерации;



Балаковский район
акционерное общество
"Большой Иргиз"

Первый заместитель министра -
начальник управления лесного
хозяйства
Попов В.Г.

ФИО

11.06.2021

Дата

Подпись



МП

УТВЕРЖДАЮ

Первый заместитель министра-
начальник управления
лесного хозяйства министерства
природных ресурсов и экологии
Саратовской области

В.Г. Попов

«25 июня 2021»

Акт
лесопатологического обследования № 024/19
лесных насаждений Пугачёвского лесничества
(лесничество)
Саратовской области
(субъект Российской Федерации)

Способ лесопатологического обследования: 1. Визуальный

2. Инструментальный

Место проведения

Участковое лесничество	Урочище (дача)	Квартал	Выдел	Площадь выдела, га	Лесопатологический выдел	Площадь лесопатологического выдела, га
Чапаевское		33	7	42	1	11,3

Лесопатологическое обследование проведено на общей площади 11,3 га.

Кадастровый номер участка: _____
(для участков, предоставленных в постоянное (бессрочное) пользование, аренду)

Документ о праве пользования:

(тип документа о праве пользования, дата, номер, вид разрешенного использования лесов)

2.4.3. Поражено болезнями:

Болезнь/возбудитель	Порода	Встречаемость % от запаса насаждения	Степень поражения лесного насаждения (слабая, средняя, сильная)
1	2	3	4

2.5. Выборке подлежит 10 % деревьев (указывается общий % запаса деревьев, подлежащий рубке, от общего запаса насаждения),

в том числе:

Без признаков ослабления % (причины назначения) ;
 Ослабленных % (причины назначения) ;
 Сильно ослабленных % (причины назначения) ;
 Усыхающих % (причины назначения) ;
 Свежего сухостоя %;
 Свежего ветровала %;
 Свежего бурелома %;
 Старого сухостоя 10 %;
 Старого ветровала %;
 Старого бурелома %.

2.6. Полнота лесного насаждения после уборки деревьев, подлежащих рубке, составит 0,6 .

Критическая полнота для данной категории лесных насаждений и преобладающей породы составляет не лимитируется .

ЗАКЛЮЧЕНИЕ к инструментальному обследованию участка.

СКС насаждения-2,64 , насаждение с нарушенной устойчивостью. Назначается ВСР.

С целью предотвращения негативных процессов или снижения ущерба от их воздействия назначено:

Участковое лесничество	Урочище (дача)	Квартал	Выдел	Площадь выдела, га	Лесопатологический выдел	Площадь лесопатологического выдела, га	Вид мероприятия	Площадь, га	Породы	Доля выбираемой древесины по запасу, %	Рекомендуемый срок проведения мероприятия
1	2	3	4	5	6	7	8	9	10	11	12
Чапаевское		33	7	42	1	11,3	СВР	11,3	Дуб, осина	10	2022

Ведомость временной пробной площади и абрис участка прилагаются (приложение 2 и 3 к Акту).

РЕКОМЕНДАЦИИ по проведению мероприятий, не относящихся к мероприятиям по предупреждению распространения вредных организмов.

Дата проведения ЛПО 08.06.2021

Дата составления документа 17.06.2021

Исполнитель работ по проведению лесопатологического обследования:

ФИО М.Г. Зубарев Должность Начальник ОГУ «Пугачевский лесхоз»

Подпись  Телефон (8-845-74) 2-17-89

Ведомость участков леса с выявленными несоответствиями таксационным описаниям

Субъект Российской Федерации Саратовская область Лесничество Пугачевское
 Участковое лесничество Чапаевское Урочище (лесная дача) _____

1	2	3	4	5	6	7	8	9	10	Таксационная характеристика										21		
										11	12	13	14	15	16	17	18	19	20			
1	1995	33	7	42	защитные	Леса, расположенные в водоохраных зонах	ОЗУ	ТО	х	х	11,3	9Дпн1Ос +Тч+В	дуб	75	18	32	Дкл	6	4	160	20	21
							Ф	1				9Дпн1Ос +В	дуб	101	20	36	Дкл	6	4	180 (200)	2	1,0

Условные обозначения:

ТО- таксационные описания

Ф- фактическая характеристика лесного насаждения

Исполнитель работ по проведению лесопатологического обследования:

ФИО М.Г. Зубарев

Подпись



Результаты проведения лесопатологического обследования лесных насаждений за июнь 2021 г

Субъект Российской Федерации Саратовская область Лесничество Пугачевское
Участковое лесничество Чапаевское Урочище (лесная дача)

№ квартала	№ выдела	Площадь выдела, га	Целевое назначение лесов	Категория защитных лесов	ОЗУ	№ выдела лесопатологического выдела	Площадь лесопатологического выдела, га	Таксационная характеристика лесного насаждения										Число деревьев на временной пробной площади, шт.	Распределение деревьев по категориям состояния, % от запаса												Причина ослабления, поврежденная	Подлежит рубке, % от запаса	Назначенные мероприятия					
								состав	порода	возраст, лет	средняя высота, м	средний диаметр, см	тип леса	полнота	фонитет	запас общий, км/га	без признаков ослабления		ослабленные		сильно ослабленные		усыхающие		свежий сухостой	свежий ветровал	свежий бурелом	старый сухостой	старый ветровал	старый бурелом			вид	площадь, га				
1	2	3	4	5	6	7	8	9	10	11	12	13	14	15	16	17	18	19	20	21	22	23	24	25	26	27	28	29	30	31	32	33	34	35	36			
33	7	42	защитные	120		1	11,3	9	Длпн	101	20	36	Дкл	6	4	200	189	24	18	18	18	32	16	16				10			830	10	512	11,3				
									Ос								16	45	28	28	18	9	9															
									В								1	100																				
Итого																	206	26	19	19	30	15	15					10										

Примечание:

Категория защитных лесов:

120- леса, расположенные в водоохраных зонах;

Причина ослабления, поврежденная:

830-засуха;

Назначение мероприятия (вид):

512- выборочная санитарная рубка.

Условные обозначения: Н – деревья не подлежат рубке; Р – деревья подлежат рубке.

Исполнитель работ по проведению лесопатологического обследования:

ФИО М.Г. Зубарев

Подпись

Дата составления документа

17.06.2021

ВРЕМЕННАЯ ПРОБНАЯ ПЛОЩАДЬ № _____

1.1. Субъект Российской Федерации Саратовская область

Лесничество Пугачёвское Участковое лесничество Чапаевское Урочище (дача) _____

Квартал 33 Выдел 7 Площадь 42,0 га Площадь очага, га _____

Лесопатологический выдел 1 Площадь лесопатологического выдела 11,3 га.

1.2. Метод перече́та:

сплошной, ленты перече́та, круговые площадки постоянного радиуса, реласкопические площадки
(нужное подчеркнуть).

Количество лент/ площадок 2/- шт. размеры площадок (длина x ширина/радиус) 506 x 10,
521 x 10 м.

Размер временной пробной площади 1,0 га

1.3. Фактическая таксационная характеристика насаждения:

Состав 9Дпн1Ос+В возраст 101 лет; тип леса Дкл полнота 6 бонитет 4

Запас сырорастущий (общий) на га 180 (200) кубм возобновление _____

1.4. Номер очага вредных организмов _____

Тип очага вредных организмов: эпизодический, хронический (нужное подчеркнуть)

Фаза развития очага вредных организмов: начальная, нарастания численности, собственно вспышка,
кризис (подчеркнуть).

1.5. Причина ослабления, повреждения насаждения и время; Засуха (830)

Состояние насаждения: сильно ослабленные

Средневзвешенная категория состояния насаждения: 2,64

1.6. Назначенные мероприятия: требуется выборочно- санитарная рубка (512)

Исполнитель работ по проведению лесопатологического обследования:

ФИО М.Г. Зубарев Подпись  Дата составления документа 14.06.2021

ВЕДОМОСТЬ ПЕРЕЧЕТА ДЕРЕВЬЕВ
(для сплошного, ленточного и перечета на круговых площадках постоянного радиуса)

Порода: дуб средневзвешенная категория состояния 2,7

Ступени толщины, см	Количество деревьев по категориям состояния, шт																	Всего шт./куб.м	в т.ч. подлежат рубке, %
	1		2		3		4		5		5(а,б,в)			5(г,д,е)					
	Н	З	Н	З	Н	З	Н	З	Н	З	Н	З	О	Н	З	О			
	2	3	4	5	6	7	8	9	10	11	12	13	14	15	16	17	18	19	
1																			
8																			
12																			
16																			
20																			
24																			
28																			
32	11		7		9		9		14					14			44/34	28	
36	27		23		40		12		8					8			110/112	7	
40	9		4		8		8										29/38		
Итого, шт	47		34		57		29		22					22			189	12	
Итого, куб.м	47		34		58		30		19					19			188	10	
Итого, % от запаса по породе	24		18		32		16		10					10			100	10	

Порода: осина средневзвешенная категория состояния 2,0

Ступени толщины, см	Количество деревьев по категориям состояния, шт																	Всего шт./куб.м	в т.ч. подлежат рубке, %
	1		2		3		4		5		5(а,б,в)			5(г,д,е)					
	Н	З	Н	З	Н	З	Н	З	Н	З	Н	З	О	Н	З	О			
	2	3	4	5	6	7	8	9	10	11	12	13	14	15	16	17	18	19	
1																			
8																			
12																			
16																			
20																			
24																			
28	5		2		2				2					2			11/7	18	
32	2		2		1												5/4	17	
Итого, шт	7		4		3				2					2			16	13	
Итого, куб.м	5		3		2				1					1			11	9	
Итого, % от запаса по породе	45		28		18				9					9			100	9	

Порода: вяз средневзвешенная категория состояния 1,0

Ступени толщины, см	Количество деревьев по категориям состояния, шт																	Всего шт./куб.м	в т.ч. подлежат рубке, %
	1		2		3		4		5		5(а,б,в)			5(г,д,е)					
	Н	З	Н	З	Н	З	Н	З	Н	З	Н	З	О	Н	З	О			
	2	3	4	5	6	7	8	9	10	11	12	13	14	15	16	17	18	19	
1																			
8																			
12																			
16																			
20																			
24																			
28	1																1/1		
32																			
Итого, шт	1																1		
Итого, куб.м	1																1		
Итого, % от запаса по породе	100																100		

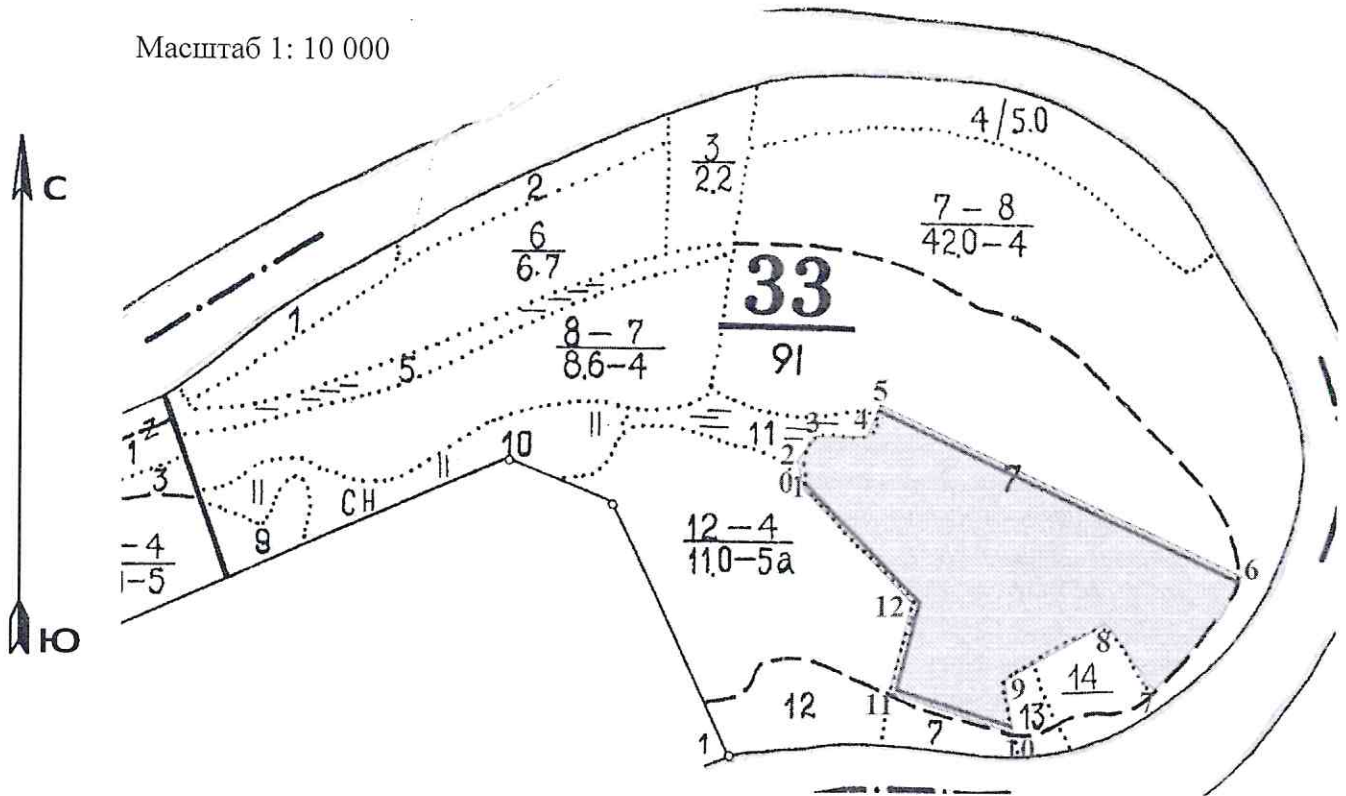
По насаждению: дуб осина вяз средневзвешенная категория состояния 2,64

Ступени толщины, см	Количество деревьев по категориям состояния, шт																	Всего шт./куб.м	в т.ч. подлежат рубке, %
	1		2		3		4		5		5(а,б,в)			5(г,д,е)					
	Н	З	Н	З	Н	З	Н	З	Н	З	Н	З	О	Н	З	О			
	2	3	4	5	6	7	8	9	10	11	12	13	14	15	16	17	18	19	
1																			
8																			
12																			
16																			
20																			
24																			
28	6		2		2				2					2			12/8	11	
32	13		9		10		9		14					14			55/42	26	
36	27		23		40		12		8					8			110/112	7	
40	9		4		8		8										29/38		
Итого, шт	55		38		60		29		24					24			206	10	
Итого, куб.м	53		37		60		30		20					20			200	10	
Итого, % от запаса по насаждению	26		19		30		15		10					10			100	10	

Условные обозначения: Н - не заселено (не поражено, не повреждено), З - заселено стволовыми вредителями Поражено болезнями, повреждено огнем), О - обработано вредителями.

Абрис участка
Чапаевское участковое лесничество
квартал 33 выдел 7, лпв-1, площадь 11,3 га

Масштаб 1: 10 000



№ квартала	№ выдела	№ лесопотога логического выдела	Размер ленты (круговой площадки) перечёта				Координаты начала, конца и поворотных точек лент перечёта/центров круговых площадок перечёта
			№ ленты (площадки)	длина, м.	ширина, м.	радиус, м.	
33	7	1	1	506	10	0,5	51°54'26.94 48°22'24.19 51°54'16.86 48°22'38.60
33	7	1	2	521	10	0,5	51°54'30.33 48°22'29.42 51°54'23.31 48°22'54.32

№	Координаты точки		Румбы линий	Длина, м.
	N	E		
0	51°54'27.34	48°22'23.49		
1	51°54'26.94	48°22'24.19	ЮВ-49	3
2	51°54'28.00	48°22'23.63	СЗ-17	36
3	51°54'29.06	48°22'25.12	СВ-37	40
4	51°54'29.01	48°22'28.56	ЮВ-89	59
5	51°54'30.33	48°22'29.42	СВ-30	43
6	51°54'23.31	48°22'54.32	ЮВ-67	521
7	51°54'18.56	48°22'48.09	ЮЗ-37	188
8	51°54'21.31	48°22'44.92	СЗ-35	106
9	51°54'18.97	48°22'37.89	ЮЗ-57	156
10	51°54'16.86	48°22'38.60	ЮВ-14	67
11	51°54'18.47	48°22'30.16	СЗ-71	177
12	51°54'22.16	48°22'31.66	СВ-15	129
			СЗ-49	200
1	51°54'26.94	48°22'24.19		

Условные обозначения:

 лента перечёта

 обследуемый участок

Исполнитель работ по проведению лесопатологического обследования:

Ф.И.О. М.Г.Зубарев Подпись 

Дата составления документа 17.06.2021

ВЫПИСКА ИЗ ГОСУДАРСТВЕННОГО ЛЕСНОГО РЕЕСТРА

на « 11 » июня 2021 г.

Орган государственной власти, осуществляющий ведение государственного лесного реестра на территории Саратовской области: **министерство природных ресурсов и экологии Саратовской области в лице первого заместителя министра - начальника управления лесного хозяйства Попова В.Г.**

Правообладатель земель лесного фонда на территории Саратовской области: **министерство природных ресурсов и экологии Саратовской области** (согласно п. 11 Положения о министерстве природных ресурсов и экологии Саратовской области, утвержденного постановлением Правительства Саратовской области от 08 октября 2013 г. № 537-П «Вопросы министерства природных ресурсов и экологии Саратовской области» и п.п. 2 п.1 ст. 83 Лесного кодекса РФ)

Заявитель: Министерство природных ресурсов и экологии Саратовской области (во исполнении пункта 1.7 протокола совещания Департамента лесного хозяйства по Приволжскому федеральному округу, ФБУ «Рослесозащита» №01-05/3678 от 27.12.2016)

Информация по запрашиваемому лесному участку:

Собственность: Российской Федерации

Категория земель: земли лесного фонда

ХАРАКТЕРИСТИКА ЛЕСНОГО УЧАСТКА

Адрес (местоположение) лесного участка: Пугачевский район

Лесничество	Пугачевское
Участковое лесничество	Чапаевское
Общая площадь, га	11,3
Категория лесов	Защитные
Категория защитности лесов	леса, расположенные в водоохранных зонах
Возможный вид использования	Заготовка древесины

Таксационная характеристика лесного участка:

№ квартала	№ выдела	Площадь, га	Состав	Возраст	Высота	Диаметр	Бонитет	Тип леса	ТУМ	Полнота	Запас, м3/га
по материалам лесоустройства 1995 г.											
33	ч7	11,3	9Дпн1Ос+Тч+В	75	18	32	4	дкл	Д2_3П	0,6	160
На основании акта несоответствия лесного участка от 2021 года											
33	ч7	11,3	9Дпн1Ос+В	101	20	36	4	дкл	Д2_3П	0,6	180
Итого		11,3									

Наименование, местонахождение юридического лица /ФИО физического лица/ - лесопользователя (арендатора)/ Документы – договор аренды лесного участка отсутствует.

(договор аренды лесного участка, постоянное (бессрочное) пользование лесным участком, договор безвозмездного срочного пользования лесным участком, реквизиты договора, срок пользования)

Особые отметки: нет.

Приложение к акту лесопатологического обследования №024/19 (инструментальный способ).

Первый заместитель министра-начальник управления лесного хозяйства

Попов В.Г.

ФИО

Дата

11.06.2021

Подпись



Карта-схема расположения и границы лесного участка

Саратовская область

(субъект Российской Федерации, муниципальное образование)

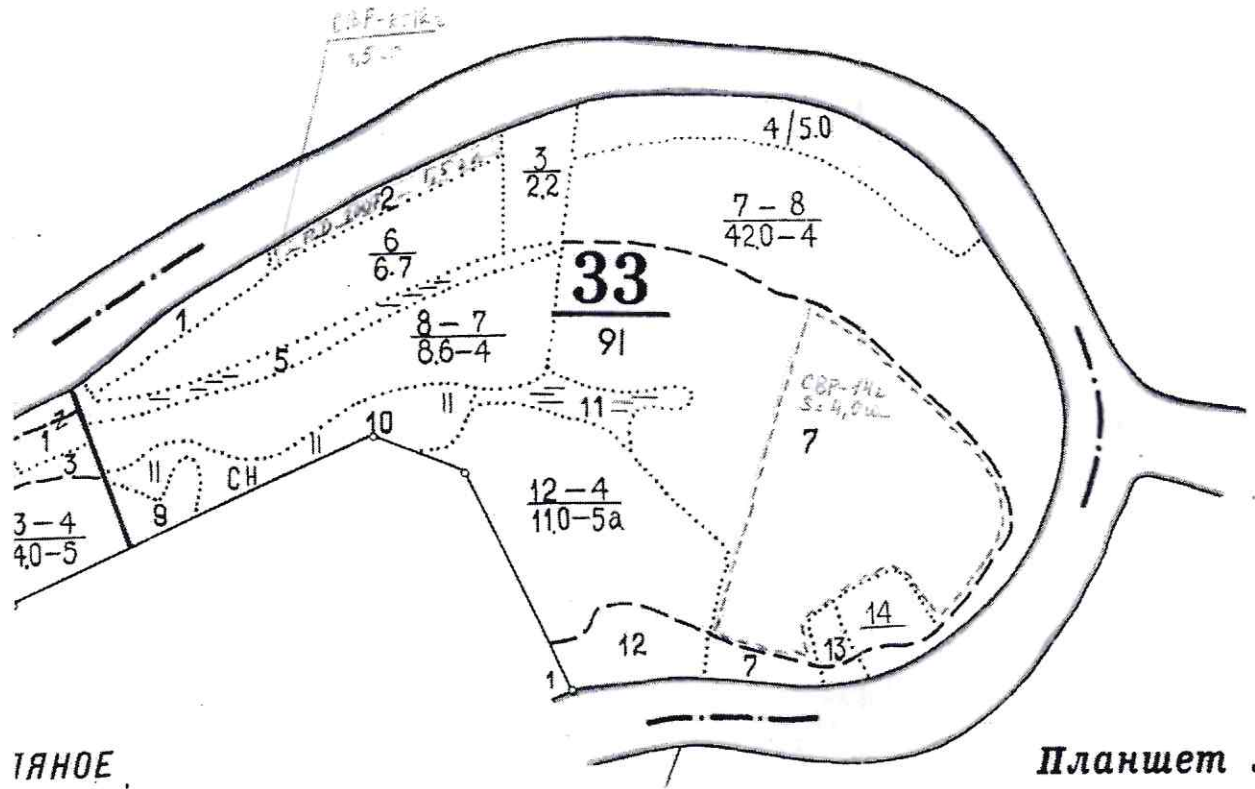
Лесничество (лесопарк) **Пугачевское**

(название)

Участковое лесничество **Чапаевское, квартал 33**

(название)

Собственность - Российской Федерации;



Первый заместитель министра -
начальник управления лесного
хозяйства

Попов В.Г.

ФИО

11.06.2021

Дата



УТВЕРЖДАЮ:
Первый заместитель министра-
начальник управления
лесного хозяйства министерства
природных ресурсов и экологии
Саратовской области

В.Г. Попов

«25» июня 2021

Акт
лесопатологического обследования № 025/19
лесных насаждений Пугачёвского лесничества
(лесничество)
Саратовской области
(субъект Российской Федерации)

Способ лесопатологического обследования: 1. Визуальный
2. Инструментальный

Место проведения

Участковое лесничество	Урочище (дача)	Квартал	Выдел	Площадь выдела, га	Лесопатологический выдел	Площадь лесопатологического выдела, га
Чапаевское		34	8	24	1	9,3

Лесопатологическое обследование проведено на общей площади 9,3 га.

Кадастровый номер участка: _____
(для участков, предоставленных в постоянное (бессрочное) пользование, аренду)

Документ о праве пользования:

(тип документа о праве пользования, дата, номер, вид разрешенного использования лесов)

2.4.3. Поражено болезнями:

Болезнь/возбудитель	Порода	Встречаемость % от запаса насаждения	Степень поражения лесного насаждения(слабая, средняя, сильная)
1	2	3	4

2.5. Выборке подлежит 10 % деревьев (указывается общий % запаса деревьев, подлежащий рубке, от общего запаса насаждения),

в том числе:

Без признаков ослабления % (причины назначения) ;
 Ослабленных % (причины назначения) ;
 Сильно ослабленных % (причины назначения) ;
 Усыхающих % (причины назначения) ;
 Свежего сухостоя %;
 Свежего ветровала %;
 Свежего бурелома %;
 Старого сухостоя 10 %;
 Старого ветровала %;
 Старого бурелома %.

2.6. Полнота лесного насаждения после уборки деревьев, подлежащих рубке, составит 0,6 .
 Критическая полнота для данной категории лесных насаждений и преобладающей породы составляет не лимитируется .

ЗАКЛЮЧЕНИЕ к инструментальному обследованию участка.

КСК насаждения- 2,65 , насаждение с нарушенной устойчивостью. Назначается ВСР.
 С целью предотвращения негативных процессов или снижения ущерба от их воздействия назначено:

Участковое лесничество	Урочище (дача)	Квартал	Выдел	Площадь выдела, га	Лесопатоло- гический выдел	Площадь лесопатологичес- кого выдела, га	Вид мероприятия	Площадь, мероприятия, га	Породы	Доля выбираемой древсины по запасу, %	Рекомендуемый сроки проведе- ния мероприятия
1	2	3	4	5	6	7	8	9	10	11	12
Чапаевское		34	8	24	1	9,3	СВР	9,3	Дуб, вяз	10	2022

Ведомость временной пробной площади и абрис участка прилагаются (приложение 2 и 3 к Акту).

РЕКОМЕНДАЦИИ по проведению мероприятий, не относящихся к мероприятиям по предупреждению распространения вредных организмов.

Дата проведения ЛПО 08.06.2021

Дата составления документа 17.06.2021

Исполнитель работ по проведению лесопатологического обследования:

ФИО М.Г. Зубарев Должность Начальник ОГУ «Пугачевский лесхоз»

Подпись  Телефон (8-845-74) 2-17-89

Ведомость участков леса с выявленными несоответствиями таксационным описаниям

Субъект Российской Федерации Саратовская область Лесничество Пугачевское
Участковое лесничество Чапаевское Урочище (лесная дача) _____

1	2	3	4	5	6	7	8	9	10	Таксационная характеристика								20	21						
										год проведения лесосурьюты	номер квартала	номер выдела	площадь выдела, га	целевое назначение лесов	категория защитных лесов	ОЗУ	источник данных			номер лесопатологического выдела	площадь лесопатологического выдела, га	состав	порода	возраст, лет	средняя высота, м
1995	34	8	24	защитные	Леса, расположенные в водоохраных зонах		ТО	х	х	х	7Дпн3Ос+ В+Тч+Ивд	дуб	50	15	24	Дкл	7	3	150						
							Ф	1	9,3		7Дпн3Ос+ В+Тч+Ивд	дуб	76	21	28	Дкл	7	3	222 (247)	2				1,2	

Условные обозначения:
ТО - таксационные описания
Ф - фактическая характеристика лесного насаждения

Исполнитель работ по проведению лесопатологического обследования:

ФИО М.Г. Зубарев Подпись _____

Результаты проведения лесопатологического обследования лесных насаждений

за июнь 2021 г

Субъект Российской Федерации Саратовская область Лесничество Пугачевское

Участковое лесничество Чапаевское Урочище (лесная дача) Пугачевское

Номер квартала	Номер выдела	Площадь выдела, га	Целевое назначение лесов	Категория защитных лесов	ОЗУ	Номер лесопатологического выдела	Площадь лесопатологического выдела, га	Таксационная характеристика лесного насаждения										Число деревьев на временной пробной площадке, шт.	Распределение деревьев по категориям состояния, % от запаса										Причина ослабления, повреждения	Подлежит рубке, % от запаса		Назначенные мероприятия						
								состав	порода	возраст, лет	средняя высота, м	средний диаметр, см	тип леса	полнота	бонитет	Запас общий, км/га	Н		Р	Н	Р	Н	Р	Н	Р	Н	Р	Н		Р	Н		Р	Н	Р	Н	Р	Н
1	2	3	4	5	6	7	8	9	10	11	12	13	14	15	16	17	18	19	20	21	22	23	24	25	26	27	28	29	30	31	32	33	34	35	36			
34	8	24	защитные	120		1	9,3	Дпн	В	76	21	28	Дкл	7	3	247	331	26	23	22	22	22	25	17				12			830	10	512	9,3				
								Дпн3Ос+В+Тч+Ив	В								22	25	25																			
								Ос	Ос								108	26	22	25	27																	
								Тч	Тч								4	100																				
								Ивд	Ивд								6	100																				
																	471	27	23	22	19								10									
Итого																																						

Примечание:

Категория защитных лесов:

120- леса, расположенные в водоохранных зонах;

Причина ослабления, повреждения:

830-засуха;

Назначение мероприятия (вид):

512- выборочная санитарная рубка.

Условные обозначения: Н – деревья не подлежат рубке; Р – деревья подлежат рубке.

Исполнитель работ по проведению лесопатологического обследования:

ФИО М.Г. Зубарев

Подпись 

Дата составления документа 18.06.2021

ВРЕМЕННАЯ ПРОБНАЯ ПЛОЩАДЬ № _____

1.1. Субъект Российской Федерации Саратовская область

Лесничество Чапаевское Участковое лесничество Пугачёвское Урочище (дача) _____

Квартал 34 Выдел 8 Площадь 24,0 га Площадь очага, га _____

Лесопатологический выдел 1 Площадь лесопатологического выдела 9,3 га.

1.2. Метод перечета:

сплошной, ленты перечета, круговые площадки постоянного радиуса, реласкопические площадки (нужное подчеркнуть).

Количество лент/ площадок 2/- шт. размеры площадок (длина x ширина/радиус) 510 x 10, 675 x 10 м.

Размер временной пробной площади 1,2 га

1.3. Фактическая таксационная характеристика насаждения:

Состав 7Дпн3Ос+В+Тч+Ивд возраст 76 лет; тип леса Дкл полнота 7 бонитет 3

Запас сырораствующих (общий) на га 222 (247) кбм возобновление _____

1.4. Номер очага вредных организмов _____

Тип очага вредных организмов: эпизодический, хронический (нужное подчеркнуть)

Фаза развития очага вредных организмов: начальная, нарастания численности, собственно вспышка, кризис (подчеркнуть).

1.5. Причина ослабления, повреждения насаждения и время; Засуха (830)

Состояние насаждения: сильно ослабленные

Средневзвешенная категория состояния насаждения: 2,65

1.6. Назначенные мероприятия: требуется выборочно- санитарная рубка (512)

Исполнитель работ по проведению лесопатологического обследования:

ФИО М.Г. Зубарев Подпись  Дата составления документа 17.06.2021

Порода: ива средневзвешенная категория состояния 1.0

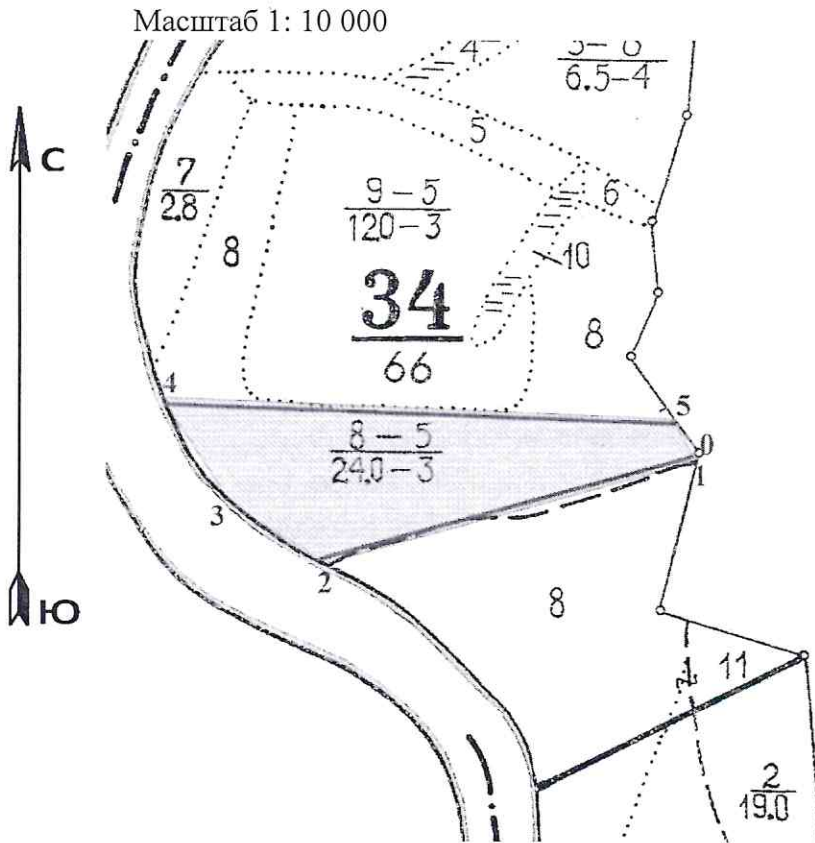
Ступени толщины, см	Количество деревьев по категориям состояния, шт																	Всего шт./ куб.м	в т.ч. подлежат рубке, %
	1		2		3		4		5		5(а,б,в)			5(г,д,е)					
	Н	З	Н	З	Н	З	Н	З	Н	З	Н	З	О	Н	З	О			
1	2	3	4	5	6	7	8	9	10	11	12	13	14	15	16	17	18	19	
8																			
12																			
16																			
20																			
24	1																1/-		
28	3																3/1		
32	2																2/1		
Итого, шт	6																6		
Итого, куб.м	2																2		
Итого, % от запаса по породе	100																100		

По насаждению: дуб,вяз,осина,тополь,ива средневзвешенная категория состояния 2.65

Ступени толщины, см	Количество деревьев по категориям состояния, шт																	Всего шт./ куб.м	в т.ч. подлежат рубке, %
	1		2		3		4		5		5(а,б,в)			5(г,д,е)					
	Н	З	Н	З	Н	З	Н	З	Н	З	Н	З	О	Н	З	О			
1	2	3	4	5	6	7	8	9	10	11	12	13	14	15	16	17	18	19	
8																			
12																			
16	2		1														3/1		
20	7		5		1				9					9			22/6	38	
24	18		11		6		7		13					13			55/22	24	
28	81		76		73		56		6					6			292/181	2	
32	21		15		18		20		21					21			95/81	22	
36	3		1														4/5		
Итого, шт	132		109		98		83		49					49			471	10	
Итого, куб.м	79		67		64		56		30					30			296	10	
Итого, % от запаса по насаждению	27		23		22		19		10					10			100	10	

Условные обозначения: Н - не заселено (не поражено, не повреждено), З - заселено стволовыми вредителями Поражено болезнями, повреждено огнем), О - отработано вредителями.

Абрис участка
Чапаевское участковое лесничество
квартал 34 выдел 8, лпв-1, площадь 9,3 га



№	Координаты точки		Румбы линий	Длина, м.
	N	E		
0	51°53'47.22	48°22'33.87	ЮЗ-76	1
1	51°53'47.11	48°22'33.59	ЮЗ-76	510
2	51°53'42.40	48°22'8.07	СЗ-54	175
3	51°53'45.71	48°22'0.59	СЗ-30	145
4	51°53'49.78	48°21'56.89	ЮВ-86	675
5	51°53'48.79	48°22'31.75	ЮВ-33	66
1	51°53'47.11	48°22'33.59		

№ квартала	№ выдела	№ лесопого логического выдела	Размер ленты (круговой площадки) пересчёта					Координаты начала, конца и поворотных точек лент пересчёта/центров круговых площадок пересчёта	
			№ ленты (площадки)	длина, м.	ширина, м.	радиус, м.	площадь, га		
34	8	1	1	510	10		0,5	51°53'47.11	48°22'33.59
34	8	1	2	675	10		0,7	51°53'42.40	48°22'8.07
								51°53'49.78	48°21'56.89
								51°53'48.79	48°22'31.75

Условные обозначения:

— лента пересчёта

▨ обследуемый участок

Исполнитель работ по проведению лесопатологического обследования:

Ф.И.О. М.Г.Зубарев Подпись

Дата составления документа 17.06.2021

ВЫПИСКА ИЗ ГОСУДАРСТВЕННОГО ЛЕСНОГО РЕЕСТРА

на « 11 » июня 2021 г.

Орган государственной власти, осуществляющий ведение государственного лесного реестра на территории Саратовской области: **министерство природных ресурсов и экологии Саратовской области в лице первого заместителя министра - начальника управления лесного хозяйства Попова В.Г.**

Правообладатель земель лесного фонда на территории Саратовской области: **министерство природных ресурсов и экологии Саратовской области** (согласно п. 11 Положения о министерстве природных ресурсов и экологии Саратовской области, утвержденного постановлением Правительства Саратовской области от 08 октября 2013 г. № 537-П «Вопросы министерства природных ресурсов и экологии Саратовской области» и п.п. 2 п.1 ст. 83 Лесного кодекса РФ)

Заявитель: Министерство природных ресурсов и экологии Саратовской области (во исполнении пункта 1.7 протокола совещания Департамента лесного хозяйства по Приволжскому федеральному округу, ФБУ «Рослесозащита» №01-05/3678 от 27.12.2016)

Информация по запрашиваемому лесному участку:

Собственность: Российской Федерации

Категория земель: земли лесного фонда

ХАРАКТЕРИСТИКА ЛЕСНОГО УЧАСТКА

Адрес (местоположение) лесного участка: Пугачевский район

Лесничество	Пугачевское
Участковое лесничество	Чапаевское
Общая площадь, га	9,3
Категория лесов	Защитные
Категория защитности лесов	леса, расположенные в водоохранных зонах
Возможный вид использования	Заготовка древесины

Таксационная характеристика лесного участка:

№ квартала	№ выдела	Площадь, га	Состав	Возраст	Высота	Диаметр	Бонитет	Тип леса	ТУМ	Полнога	Запас, м3/га
по материалам лесоустройства 1995 г.											
34	ч8	9,3	7Дпн3Ос+В+Тч+Ивд	50	15	24	3	дкл	Д2_3П	0,7	150
На основании акта несоответствия лесного участка от 2021 года											
34	ч8	9,3	7Дпн3Ос+В+Тч+Ивд	76	21	28	3	дкл	Д2_3П	0,7	222
Итого		9,3									

Наименование, местонахождение юридического лица /ФИО физического лица/ - **лесопользователя (арендатора)/** Документы – договор аренды лесного участка отсутствует.

(договор аренды лесного участка, постоянное (бессрочное) пользование лесным участком, договор безвозмездного срочного пользования лесным участком, реквизиты договора, срок пользования)

Особые отметки: нет.

Приложение к акту лесопатологического обследования №025/19 (инструментальный способ).

Первый заместитель министра-
начальник управления лесного
хозяйства

Попов В.Г.

11.06.2021

Подпись



Карта-схема расположения и границы лесного участка

Саратовская область

(субъект Российской Федерации, муниципальное образование)

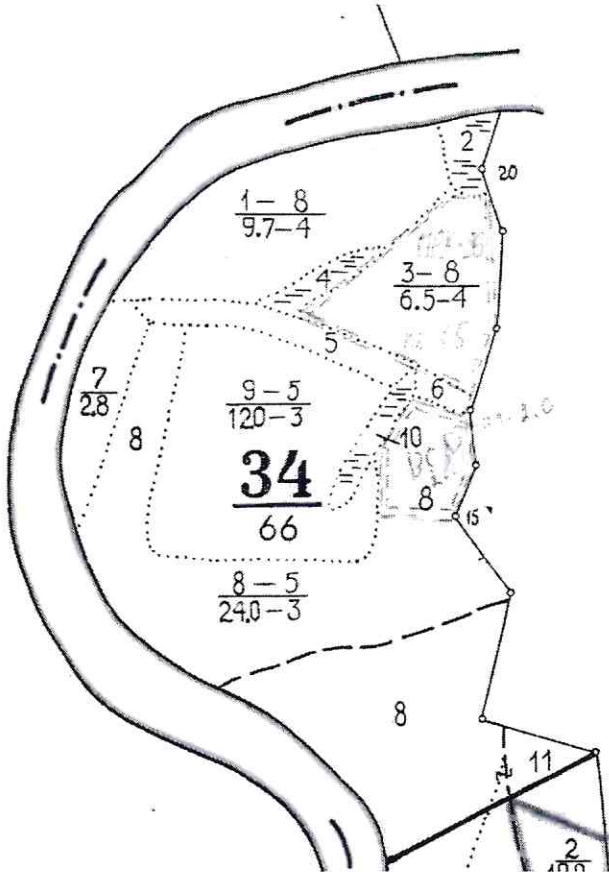
Лесничество (лесопарк) **Пугачевское**

(название)

Участковое лесничество **Чапаевское**, квартал 34

(название)

Собственность - Российской Федерации;



Первый заместитель министра -
начальник управления лесного
хозяйства

Попов В.Г.

ФИО

11.06.2021

Дата

Подпись

