

УТВЕРЖДАЮ:

Первый заместитель министра –
начальник управления лесного хозяйства
министерства природных ресурсов
и экологии Саратовской области

Попов В.Г.

«24» ноября 2020 г.

Акт
лесопатологического обследования № 004/20

лесных насаждений Романовского лесничества (лесопарка)

Саратовской области (субъект Российской Федерации)

Способ лесопатологического обследования: 1. Визуальный

2. Инструментальный

Место проведения

Участковое лесничество	Урочище (дача)	Квартал (кварталы)	Выдел (выделы)	Площадь, га
Инясевское		76	3 (л.п. 1)	6,5 (6,0)
Инясевское		76	4 (л.п. 3)	47,0 (18,8)
Инясевское		76	5 (л.п. 1)	6,0 (4,0)
Инясевское		76	8	0,6
Инясевское		76	10	0,6

Лесопатологическое обследование проведено на общей площади 30,0 га.

1. Визуальное лесопатологическое обследование

Наземное

Дистанционное

1.1. На площади 30,0 га фактическая таксационная характеристика лесного насаждения соответствует (не соответствует) таксационному описанию (нужное подчеркнуть). Причины несоответствия таксационное описание 1995 года

Список участков с выявленными несоответствиями приведён в приложении № 1 к настоящему Акту.

1.2. Лесные насаждения с нарушенной и утраченной устойчивостью выявлены на площади 30,0 га:

Участковое лесничество	Урочище (дача)	Площадь, га		Причина ослабления (гибели)
		с нарушенной устойчивостью	с утраченной устойчивостью	
Инясевское		-	30,0	Устойчивый низовой пожар 1-3 летней давности высокой интенсивности (865)

Состояние обследованных лесных насаждений приведено в приложениях 1.1-1.4 к Акту в зависимости от метода проведения ЛПО.

1.3. В обследованных лесных участках прогнозируется:

Прогноз	Площадь, га
Ослабление лесных насаждений	0
Усыхание лесных насаждений различной степени	30,0
Развитие очагов вредных организмов	0

1.4. Обнаружено загрязнение лесного участка отходами и выбросами: промышленными
бытовыми

Вид загрязнения	Размеры загрязнения			Объём, кубм	Площадь загрязнения, га
	длина, м	ширина, м	высота, м		
-	-	-	-	-	-
-	-	-	-	-	-

ЗАКЛЮЧЕНИЕ

Оценка текущего санитарного и лесопатологического состояния лесных насаждений, назначенные профилактические мероприятия по защите лесов, агитационные мероприятия:

В результате лесопатологического обследования выявлено:

Квартал 76 выдел 3, л/п выдел 1. Средневзвешенная категория состояния насаждений на площади 6,0 га составляет 4,35 – насаждение усыхающее. Рекомендуется проведение ЛПО инструментальным способом на всей площади л/п выдела – 6,0 га.

Квартал 76 выдел 4, л/п выдел 3. Средневзвешенная категория состояния насаждений на площади 18,8 га составляет 4,50 – насаждение усыхающее. Рекомендуется проведение ЛПО инструментальным способом на всей площади л/п выдела – 18,8 га.

Квартал 76 выдел 5, л/п выдел 1. Средневзвешенная категория состояния насаждений на площади 4,0 га составляет 4,46 – насаждение усыхающее. Рекомендуется проведение ЛПО инструментальным способом на всей площади л/п выдела – 4,0 га.

Квартал 76 выдел 8. Средневзвешенная категория состояния насаждений на площади 0,6 га составляет 4,61 – насаждение погибшее. Рекомендуется проведение ЛПО инструментальным способом на всей площади выдела – 0,6 га.

Квартал 76 выдел 10. Средневзвешенная категория состояния насаждений на площади 0,6 га составляет 4,58 – насаждение погибшее. Рекомендуется проведение ЛПО инструментальным способом на всей площади выдела – 0,6 га.

Дата проведения обследования: 21.10. 2020г.

Исполнитель работ по проведению лесопатологического обследования:

Директор ГАУ «Романовский лесхоз»

Уразов В.Г. Подпись _____



*Раздел включается в Акт, в случае проведения лесопатологического обследования визуальным способом.

Ведомость лесных участков с выявленными несоответствиями таксационным описаниям

Источник данных	Год проведения лесосурьейства	Номер квартала	Номер выдела	Площадь выдела, га	Целевое назначение лесов	Категория защитных лесов	Номер лесопатологического выдела	Площадь лесопатологического выдела, га	Таксационная характеристика										Заложено пробных площадей			
									состав	порода	возраст, лет	средняя высота, м	средний диаметр, см	тип леса	тип условий местопрорастания	полнота	бонитет	запас, куб.м/га	количество, шт.	общая площадь, га		
ТО	1995	76	3	6,5	заш	150	1	6,0		10С	С	75	20	30	сдтр	В2	07	2	250			
Ф	2020	76	3	6,5	заш	150	1	6,0		10С	С	20	9,0	13	сдтр	В2	02	1	104			
ТО	1995	76	4	47,0	заш	150	3	18,8		10С	С	60	19	22	сдтр	В2	09	2	290			
Ф	2020	76	4	47,0	заш	150	3	18,8		10С	С	20	9,0	13	сдтр	В2	02	1	101			
ТО	1995	76	5	6,0	заш	150	1	4,0		10С	С	55	14	14	сзлр	В1	10	3	210			
Ф	2020	76	5	6,0	заш	150	1	4,0		10С	С	19	9,0	11	сзлр	В1	02	1	95			
ТО	1995	76	8	0,6	заш	150				прогалина					сдтр	В2		1	0			
Ф	2020	76	8	0,6	заш	150				10С	С	19	8,0	12	сдтр	В2	02	1	94			
ТО	1995	76	10	0,6	заш	150				прогалина					сдтр	В2		1	0			
Ф	2020	76	10	0,6	заш	150				10С	С	19	8,0	12	сдтр	В2	02	1	94			


Примечание:

ТО – таксационные описания

Ф - фактическая характеристика лесного насаждения

Исполнитель работ по проведению лесопатологического обследования:

Директор ГАУ «Романовский лесхоз»

Уразов В.Г. 

Признаки повреждения деревьев:
324- ожог стволов 1-3 лет (камбий не поврежден)
333-ожог кроны прошлых лет (< 3/4 кроны)

Исполнитель работ по проведению лесопатологического обследования:

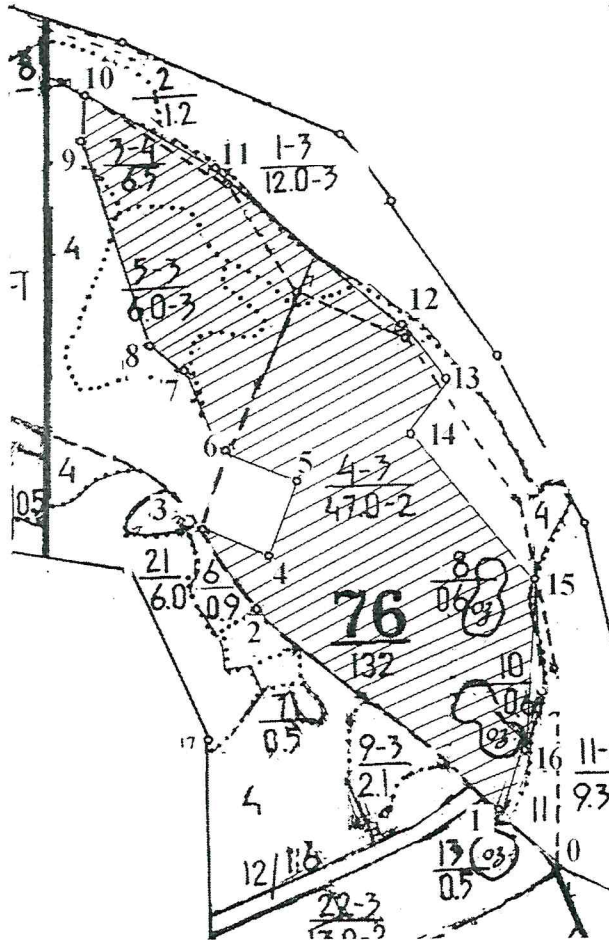
Директор ГАУ «Романовский лесхоз»

Уразов В.Г. Подпись *В.Г. Уразов*

Дата составления документа *06.11.2024* Телефон: (8-845-44) 4-15-78

Абрис участка


Романовского лесничества, Инясевского участкового лесничества, квартал 76, выдел 3 (л.п.1) площадью 6,0 га; выдел 4 (л.п.3) площадью 18,8 га; выдел 5 (л.п.1) площадью 4,0 га; выдел 8 площадью 0,6 га; выдел 10 площадью 0,6 га



М 1:10000

Номера точек	Координаты	Румбы линий	Длина, м
0-1	N51°57.507 E42°84.685	СЗ:50	120
1-2	N51°57.616 E42°84.529	СЗ:50	480
2-3	N51°57.959 E42°83.962	СВ:32	150
3-4	N51°34.804 E42°50.408	ЮВ:60	100
4-5	N51°34.849 E42°50.452	СВ:30	100
5-6	N51°34.877 E42°50.376	СЗ:60	100
6-7	N51°58.215 E42°83.901	СЗ:22	120
7-8	N51°58.259 E42°83.900	СЗ:51	76
8-9	N51°58.315 E42°83.889	СЗ:16	338
9-10	N51°58.563 E42°83.855	СВ:9	94
10-11	N51°58.609 E42°83.887	ЮВ:46	250
11-12	N51°58.974 E42°84.217	ЮВ:48	350
12-13	N51°58.290 E42°84.428	ЮВ:50	90
13-14	N51°58.290 E42°84.428	ЮЗ:24	100
14-15	N51°58.974 E42°84.217	ЮВ:50	240
15-16	N51°57.713 E42°84.636	ЮВ:10	210
16-1	N51°57.507 E42°84.685	ЮЗ:30	120

Условные обозначения:

обследуемый участок 

Исполнитель работ по проведению лесопатологического обследования:
Директор ГАУ «Романовский лесхоз»

Уразов В.Г. Подпись 

Дата составления документа 06.11.2020 Телефон: (8-845-44) 4-15-78

ВЫПИСКА ИЗ ГОСУДАРСТВЕННОГО ЛЕСНОГО РЕЕСТРА

на «09» ноября 2020 г.

Орган государственной власти, осуществляющий ведение государственного лесного реестра на территории Саратовской области: **министерство природных ресурсов и экологии Саратовской области в лице министра Доронина К.М.**

Правообладатель земель лесного фонда на территории Саратовской области: **министерство природных ресурсов и экологии Саратовской области** (согласно п. 11 Положения о министерстве природных ресурсов и экологии Саратовской области, утвержденного постановлением Правительства Саратовской области от 08 октября 2013 г. № 537-П «Вопросы министерства природных ресурсов и экологии Саратовской области» и п.п. 2 п.1 ст. 83 Лесного кодекса РФ)

Заявитель: Министерство природных ресурсов и экологии Саратовской области по (во исполнении пункта 1.7 протокола совещания Департамента лесного хозяйства по Приволжскому федеральному округу, ФБУ «Рослесозащита» №01-05/3678 от 27.12.2016)

Информация по запрашиваемому лесному участку:

Собственность: Российской Федерации

Категория земель: земли лесного фонда

ХАРАКТЕРИСТИКА ЛЕСНОГО УЧАСТКА

Адрес (местоположение) лесного участка: Романовский район

Лесничество Романовское

Участковое лесничество Иняевское

Общая площадь, га 30,0

Категория лесов Защитные

Категория защитности лесов **ценные леса: лесостепные леса**

Возможный вид использования Заготовка древесины

Таксационная характеристика лесного участка:

№ квартала	№ выдела	Площадь, га	Состав	Возраст	Высота	Диаметр	Бонитет	Тип леса	ТУМ	Полнота	Запас, м3/га
по материалам лесоустройства 1995 г											
76	ч3	6,0	Культуры 10С	75	20	30	2	сдтр	В2	0,7	250
76	ч4	18,8	Культуры 10С	60	19	22	2	сдтр	в2	0,9	290
76	ч5	4,0	Культуры 10С	55	14	14	3	сздр	В1	1	210
76	8	0,6	Прогалина								
76	10	0,6	Прогалина								
Итого		30,0									

Наименование, местонахождение юридического лица /ФИО физического лица/ - **лесопользователя (арендатора)/Документы – договор аренды лесного участка отсутствует.**

(договор аренды лесного участка, постоянное (бессрочное) пользование лесным участком, договор безвозмездного срочного пользования лесным участком, реквизиты договора, срок пользования)

Особые отметки: нет.

Приложение к акту лесопатологического обследования № 004/20 (визуальный способ).

Министр
Доронин К.М.

ФИО

09.11.2020

Дата



Карта-схема расположения и границы лесного участка

Саратовская область

(субъект Российской Федерации, муниципальное образование)

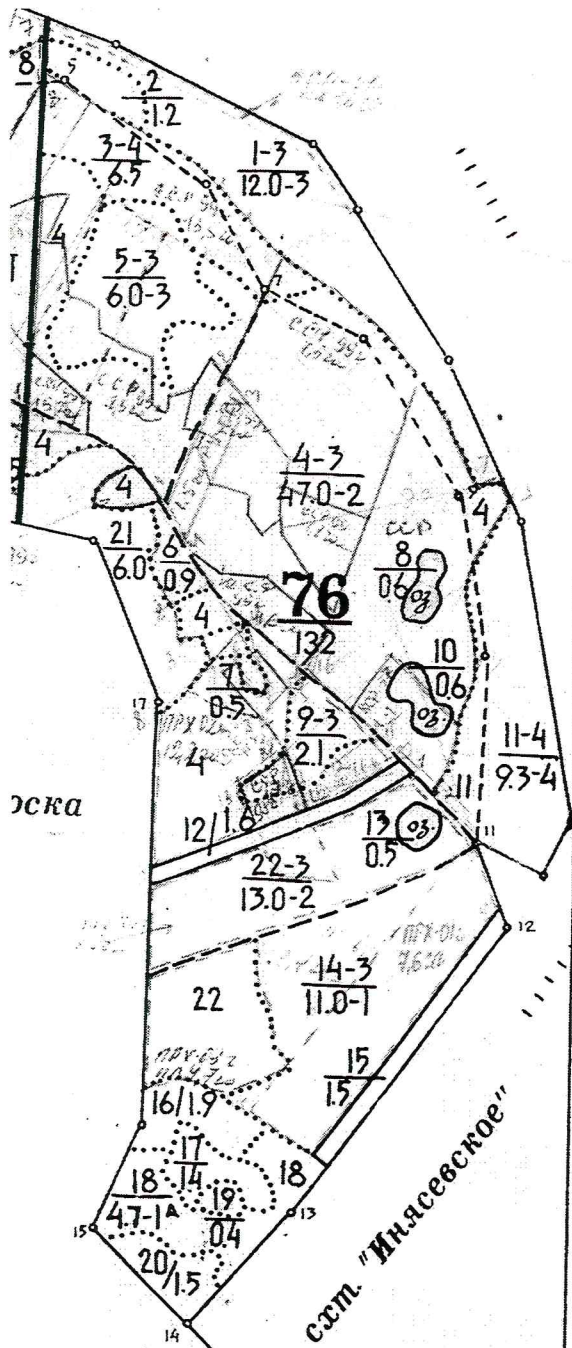
Лесничество (лесопарк) **Романовское**

(название)

Участковое лесничество **Инясевское**, квартал 76

(название)

Собственность - Российской Федерации;



Министр
Доронин К.М.

ФИО

09.11.2020

Дата



Подпись

М.П.