

УТВЕРЖДАЮ:

Первый заместитель министра – начальник
управления лесного хозяйства министерства
природных ресурсов и экологии Саратовской
области


_____ Попов В.Г.

«05» октября 20 2021 г.

Акт
лесопатологического обследования № 016/21

лесных насаждений Саратовского лесничества (лесопарка)

Саратовской области (субъект Российской Федерации)

Способ лесопатологического обследования: 1. Визуальный

2. Инструментальный

Место проведения:

Участковое лесничество	Урочище (дача)	Квартал (кварталы)	Выдел (лесопатологический выдел)	Площадь, га (площадь лп. выдела, га)
1	2	3	4	5
Пригородное	–	15	7 (1 лп)	1,7 (0,0001)

Лесопатологическое обследование проведено на общей площади 0,0001 га.

Примечание: Насаждение находится внутри СНТ «Черёмушки»

Целевое назначение лесов – защитные леса.

Категория защитных лесов – леса, расположенные в лесопарковых зонах

Координаты аварийных деревьев определялись GPS-навигатором GARMIN GPS 62stc (выпуск - 2013 г.)

Диаметры стволов определялись мерной вилкой (год выпуска не определён).

Высота деревьев определялась глазомерно.

3. Инструментальное обследование аварийных деревьев.

3.1. Координаты расположения аварийного дерева: N51.400250, E45.895663

3.2. Структурные изъяны, характеризующие аварийность дерева: Дерево повреждено гнилью, отсутствует кора от комлевой части до $\frac{3}{4}$ ствола, имеются сухие ветви диаметром более 8 см.

3.3. Порода Дуб, диаметр, 24 см, высота, 12 м, возраст, 87 лет.

ЗАКЛЮЧЕНИЕ

Дерево аварийное, отмечено краской. Структурные изъяны способны привести к падению всего дерева и нанести ущерб населению и имуществу граждан.

С целью предотвращения негативных процессов или снижения ущерба от их воздействия:

Вид мероприятия	Запас дерева, куб. м	Порода	Сроки проведения
Рубка аварийного дерева	0,32	Дуб	2020-2021 гг.


Ведомость перечета аварийных деревьев, назначенных в рубку, прилагается.

Мероприятия, необходимые для предупреждения повреждения или поражения смежных деревьев:

Своевременное проведение мероприятий, вывозка неокоренной древесины.

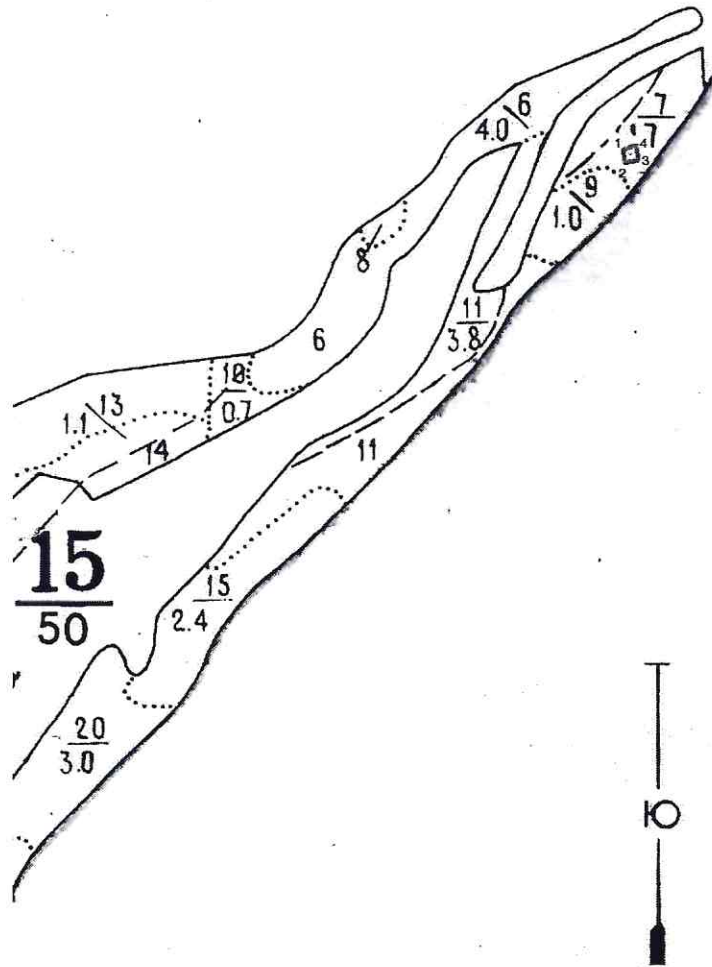
Дата проведения обследований 27 августа 2020 года.

Исполнитель работ по проведению лесопатологического обследования:

ФИО Токарева М.А. Подпись 

Абрис участка

Саратовское лесничество, Пригородное участковое лесничество, кв. 15 выд. 7, площадь 0,0001 га



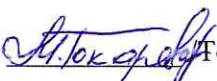
Условные обозначения:

 - граница обследуемого участка

 - граница выдела

Масштаб: 1: 10000

Номера точек	Координаты	Точки	Румбы линий	Длина, м
1	N51.400250, E45.895663	1-2	ЮВ – 28	1
2	N51.400236, E45.895663	2-3	СВ – 75	1
3	N51.400225, E45.895676	3-4	СЗ – 28	1
4	N51.400239, E45.895676	4-1	ЮЗ - 75	1

Выполнено:  Токарева М.А./

ПЕРЕЧЕТНАЯ ВЕДОМОСТЬ АВАРИЙНЫХ ДЕРЕВЬЕВ, НАЗНАЧЕННЫХ В РУБКУ

№ дерева	Координаты	Порода	Высота, м	Диаметр, см	Запас куб. м	Структурные изъяны, характеризующие аварийность дерева	Мероприятия	Сроки проведения мероприятия
1	N51.400250, E45.895663	Дуб	12	24	0,32	Дерево повреждено гнилью, отсутствует кора от комлевой части до $\frac{3}{4}$ ствола, имеются сухие ветви диаметром более 8 см	Рубка аварийного дерева	2020-2021 гг.

Исполнитель работ по проведению лесопатологического обследования:

ФИО Токарева М.А. Подпись *М.А. Токарева*

Дата составления документа: 22.09.2020 Телефон: 89085515481

ВЫПИСКА ИЗ ГОСУДАРСТВЕННОГО ЛЕСНОГО РЕЕСТРА

на «28» сентября 2020 г.

Орган государственной власти, осуществляющий ведение государственного лесного реестра на территории Саратовской области: **министерство природных ресурсов и экологии Саратовской области в лице первого заместителя министра - начальника управления лесного хозяйства Попов В.Г.**

Правообладатель земель лесного фонда на территории Саратовской области: **министерство природных ресурсов и экологии Саратовской области** (согласно п. 11 Положения о министерстве природных ресурсов и экологии Саратовской области, утвержденного постановлением Правительства Саратовской области от 08 октября 2013 г. № 537-П «Вопросы министерства природных ресурсов и экологии Саратовской области» и п.п. 2 п.1 ст. 83 Лесного кодекса РФ)

Заявитель: Министерство природных ресурсов и экологии Саратовской области по (во исполнении пункта 1.7 протокола совещания Департамента лесного хозяйства по Приволжскому федеральному округу, ФБУ «Рослесозащита» №01-05/3678 от 27.12.2016)

Информация по запрашиваемому лесному участку:

Собственность: Российской Федерации

Категория земель: земли лесного фонда

ХАРАКТЕРИСТИКА ЛЕСНОГО УЧАСТКА

Адрес (местоположение) лесного участка: Саратовский район

Лесничество	Саратовское
Участковое лесничество	Пригородное
Общая площадь, га	0,0001
Категория лесов	Защитные
Категория защитности лесов	леса, выполняющие функции защиты природных и иных объектов: леса, расположенные в лесопарковых зонах
Возможный вид использования	Заготовка древесины

Таксационная характеристика лесного участка:

№ квартала	№ выдела	Площадь, га	Состав	Возраст	Высота	Диаметр	Бонитет	Тип леса	ТУМ	Полнота	Запас, м3/га
по материалам лесоустройства 1994 г.											
15	ч7	0,0001	Дачные участки								
По натурному обследованию 2020 г.											
15	ч7	0,0001	Дачные участки, ед.Днн	87	12	24	5			0,1	5
Итого		0,0001									

Наименование, местонахождение юридического лица /ФИО физического лица/ - **лесопользователя (арендатора) / Документы – договор аренды лесного участка отсутствует**

(договор аренды лесного участка, постоянное (бессрочное) пользование лесным участком, договор безвозмездного срочного пользования лесным участком, реквизиты договора, срок пользования)

Особые отметки: нет.

Приложение к акту лесопатологического обследования № 016/21 (инструментальный способ).

Первый заместитель министра-начальник управления лесного хозяйства

Попов В.Г.

ФИО

Дата

28.09.2020 Подпись

МП



Карта-схема расположения и границы лесного участка Саратовская область

(субъект Российской Федерации, муниципальное образование)

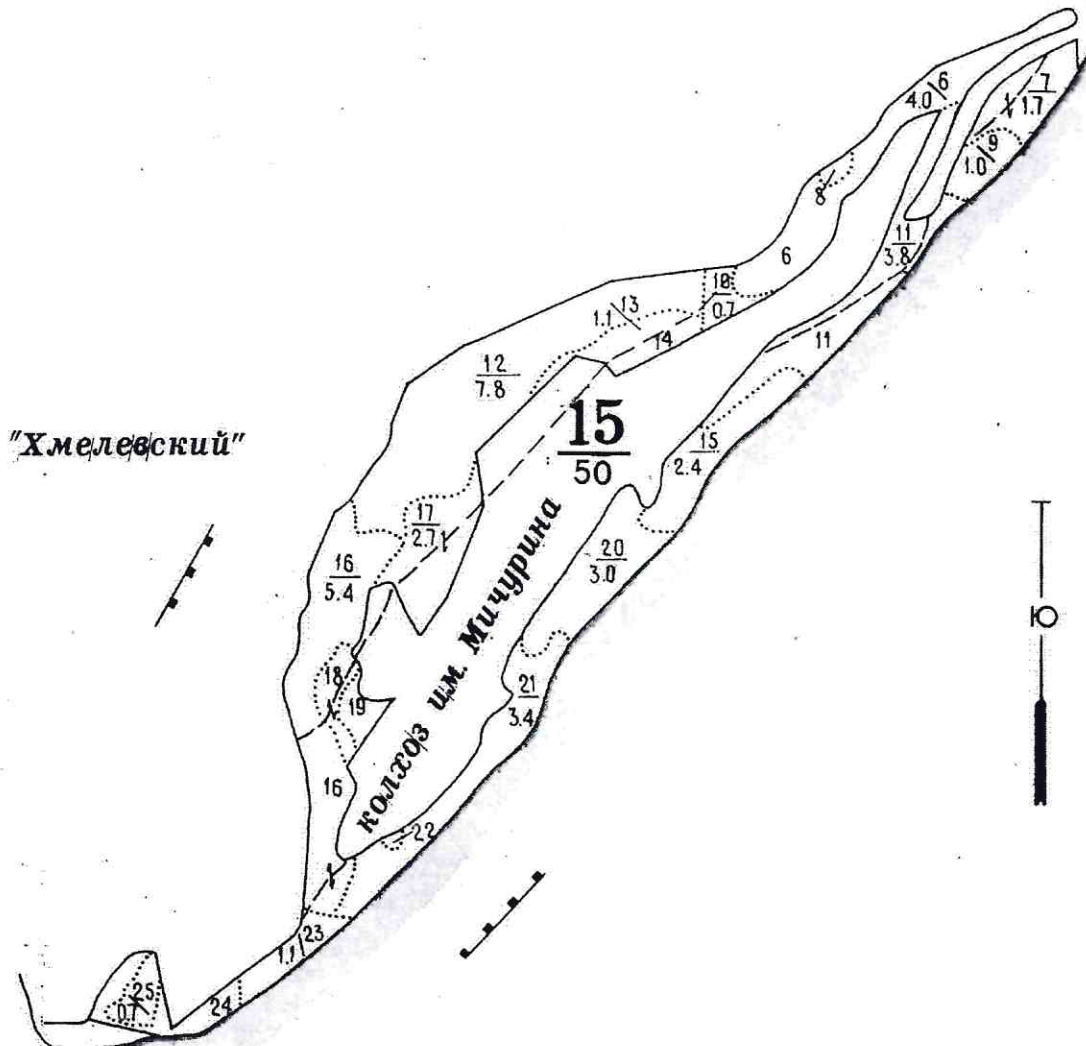
Лесничество (лесопарк) **Саратовское**

(название)

Участковое лесничество **Пригородное, квартал 15**

(название)

Собственность - Российской Федерации;



Первый заместитель министра-
начальник управления лесного
хозяйства

Попов В.Г.

ФИО

28.09.2020г.

Дата

