

УТВЕРЖДАЮ:

Первый заместитель министра –
начальник управления лесного
хозяйства министерства природных
ресурсов и экологии Саратовской области

должность

Полов В. Г.

фамилия, имя и отчество

« 19 » августа 2021 г.
дата

Акт
лесопатологического обследования № 006/23

лесных насаждений Черкасское (лесничество)
Саратовская область (субъект Российской Федерации)

Способ лесопатологического обследования: 1. Визуальный
2. Инструментальный

Место проведения:

| Участковое лесничество | Урочище (дача) | Квартал | Выдел | Площадь выдела, га | Лесопатологический выдел | Площадь лесопатологического выдела, га |
|------------------------|----------------|---------|-------|--------------------|--------------------------|--|
| Колоярское | | 75 | 10 | 29,6 | 1 | 7,5 |
| Колоярское | | 75 | 16 | 28,4 | 1 | 3,1 |

Лесопатологическое обследование проведено на общей площади 10,6 га.

Кадастровый номер участка: _____
(для участков, предоставленных в постоянное (бессрочное) пользование, аренду)

Документ о праве пользования: _____

(тип документа о праве пользования, дата, номер, вид разрешенного использования лесов)

1. Визуальное (рекогносцировочное) лесопатологическое обследование

Наземное

Дистанционное

1.1. На площади 10,6 га фактическая таксационная характеристика лесного насаждения соответствует (не соответствует) таксационному описанию (нужное подчеркнуть).

Причины несоответствия:

Ведомость участков с выявленными несоответствиями приведена в приложении 1 к Акту.

1.2. Лесные насаждения с нарушенной и утраченной устойчивостью выявлены на площади 10,6га:

| Участковое лесничество | Урочище (дача) | Квартал | Выдел | Площадь, га | | Причина ослабления, повреждения |
|------------------------|----------------|---------|-------|----------------------------|----------------------------|--|
| | | | | с нарушенной устойчивостью | с утраченной устойчивостью | |
| 1 | 2 | 3 | 4 | 5 | 6 | 7 |
| Колоярское | | 75 | 10 | 7,5 | | Устойчивый низовой пожар текущего года средней интенсивности(872), устойчивый низовой пожар более 10 летней давности (869) |
| Колоярское | | 75 | 16 | 3,1 | | |
| Итого: | | | | 10,6 | | |

Состояние обследованных лесных насаждений приведено в приложениях 1.1–1.4 к Акту в зависимости от метода проведения ЛПО.

1.3. В обследованных лесных участках прогнозируется:

| Прогноз | Площадь, га |
|--|-------------|
| 1 | 2 |
| Ослабление лесных насаждений | - |
| Усыхание лесных насаждений различной степени | 10,6 |
| Развитие очагов вредных организмов | - |

1.4. Обнаружено загрязнение лесного участка отходами и выбросами:

промышленными

бытовыми

| Вид загрязнения | Размеры загрязнения | | | Объём, куб. м | Площадь загрязнения, га |
|-----------------|---------------------|-----------|-----------|------------------|----------------------------|
| | длина, м | ширина, м | высота, м | | |
| 1 | 2 | 3 | 4 | 5 | 6 |
| - | - | - | - | - | - |
| - | - | - | - | - | - |

ЗАКЛЮЧЕНИЕ

Оценка текущего санитарного и лесопатологического состояния лесных насаждений, назначенные профилактические мероприятия по защите лесов, заключение о необходимости проведения инструментального ЛПО:

| Участковое лесничество | Урочище (дача) | Квартал | Выдел | Площадь выдела, га | Лесопатологический выдел | Площадь лесопато- логического выдела, га | Вид мероприятия | Рекомендуемый срок проведения мероприятия |
|---------------------------|----------------|---------|-------|--------------------|-----------------------------|--|--------------------|---|
| 1 | 2 | 3 | 4 | 5 | 6 | 7 | 8 | 9 |
| Колоярское | | 75 | 10 | 29,6 | 1 | 7,5 | 370 | 2022 |
| Колоярское | | 75 | 16 | 28,4 | 1 | 3,1 | 370 | 2022 |
| Итого: | | | | | | 10,6 | | |

Дата проведения обследования 03.08.2021г.

Исполнитель работ по проведению лесопатологического обследования:

Фамилия, имя и отчество Шикунов Алексей Анатольевич

Организация Черкасское лесничество ГКУ СО «Саратовское областное лесничество»

Должность Главный лесничий

Подпись 

Телефон 8-845-93-6-11-02

Приложение 1
к акту лесопатологического обследования
утвержденному Приказом
Минприроды России
от 09.11.2020 № 910

Велюность участков леса с выявленными несоответствиями таксационным описаниям

Субъект Российской Федерации Саратовская область
Участковое лесничество Колодрское

Лесничество Черыкское
Урочище (лесная дача)

| 1 | 2 | 3 | 4 | 5 | 6 | 7 | 8 | 9 | 10 | Таксационная характеристика | | | | | | | | Залесенность пробных площадей | | |
|----------------------------|----------------|--------------|--------------------|-------------------------|--------------------------|-----|-----------------|-----------------------------------|---|-----------------------------|--------|--------------|-------------------|---------------------|----------|---------|---------|-------------------------------|-----------------|-------------------|
| | | | | | | | | | | 11 | 12 | 13 | 14 | 15 | 16 | 17 | 18 | 19 | 20 | 21 |
| Год проведения лесосурьюты | Номер квартала | Номер выдела | Площадь выдела, га | Целевое назначение леса | Категория защитных лесов | ОЗУ | Источник данных | Номер лесоплатонотического выдела | Площадь лесоплатонотического выдела, га | состав | порода | возраст, лет | средняя высота, м | средний диаметр, см | тип леса | полнота | бонитет | запас, куб. м/га | количество, шт. | общая площадь, га |
| 2018 | 75 | 10 | 29,6 | Защитные | 150 | | ТО | 10 | 7,5 | 60%ДБ | Ос | 10 | 4 | 2 | ДУЗ М | 0,6 | 3 | 25 | - | - |
| | | | | | | | Ф | 10 | 7,5 | 50%ДБ/Дн | Ос | 15 | 4 | 2 | ДУЗ М | 0,6 | 3 | 25 | - | - |
| 2018 | 75 | 16 | 28,4 | Защитные | 150 | | ТО | 16 | 3,1 | 80%Б | Ос | 10 | 2 | 2 | ДУЗ М | 0,4 | 5 | 25 | - | - |
| | | | | | | | Ф | 16 | 3,1 | 70%БД/Дн | Ос | 15 | 4 | 2 | ДУЗ М | 0,4 | 5 | 25 | - | - |

Условные обозначения:

ТО - таксационное описание

Ф - фактическая характеристика лесного наследия

150 - Лесопольные леса

Исполнитель работ по проведению лесопатологического обследования:

Фамилия, имя и отчество Шинюков Алексей Анатольевич

Подпись



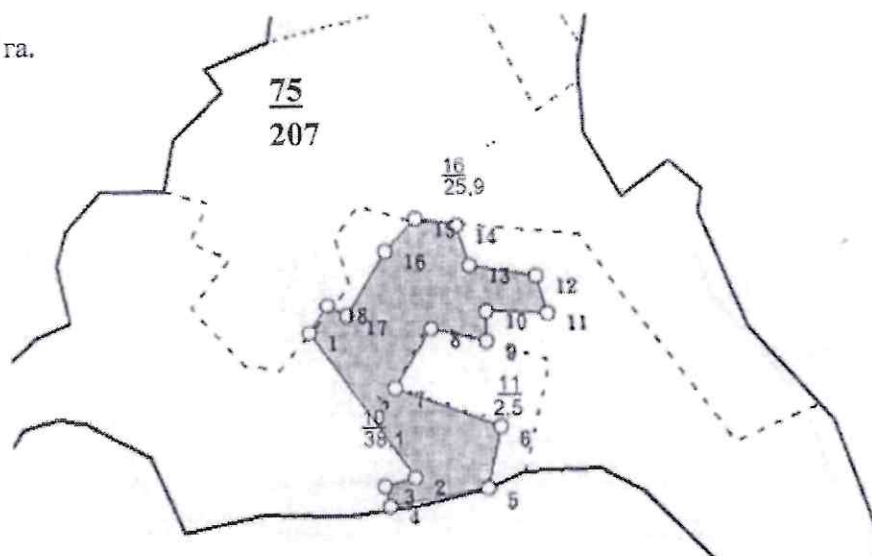
Приложение 3
к акту лесопатологического обследования
утвержденному Приказом
Минприроды России
от 09.11.2020 № 910

Абрис участка

Черкасское лесничество, Колоярское участковое лесничество, квартал 75, выдел 10, л.п.1,
площадь 7,5 га.

Масштаб: 1:10000.

Площадь: 7,5 га.



| NN | Румбы (азимуты) линий | Промеры, м | NN | Румбы (азимуты) линий | Промеры, м |
|--------|-----------------------|------------|---------|-----------------------|------------|
| 1 - 2 | ЮВ, 36° | 263 | 10 - 11 | ЮВ, 88° | 90 |
| 2 - 3 | ЮС, 74° | 47 | 11 - 12 | СЗ, 16° | 58 |
| 3 - 4 | ЮВ, 15° | 30 | 12 - 13 | ЮЗ, 86° | 191 |
| 4 - 5 | СВ, 80° | 148 | 13 - 14 | СВ, 40° | 115 |
| 5 - 6 | СВ, 12° | 92 | 14 - 15 | СЗ, 80° | 62 |
| 6 - 7 | СЗ, 70° | 166 | 15 - 16 | ЮЗ, 43° | 66 |
| 7 - 8 | СВ, 32° | 103 | 16 - 17 | ЮЗ, 31° | 112 |
| 8 - 9 | ЮВ, 77° | 84 | 17 - 18 | СЗ, 61° | 33 |
| 9 - 10 | СВ, 0° | 45 | 18 - 1 | ЮЗ, 35° | 51 |

Условные обозначения:  - обследованный участок

Исполнитель работ по проведению лесопатологического обследования:

Фамилия, имя и отчество Шикунов Алексей Анатольевич Подпись _____

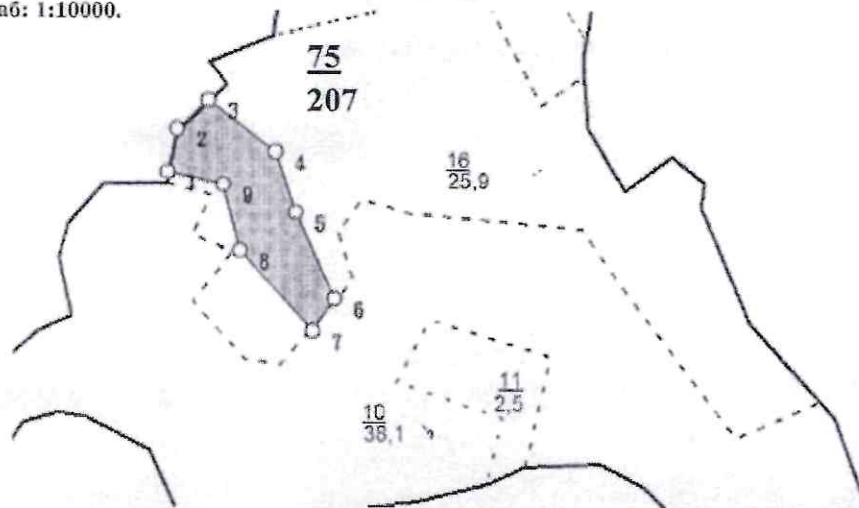
Дата составления документа: 03.08.2021г.

Приложение 3
к акту лесопатологического обследования
утвержденному Приказом
Минприроды России
от 09.11.2020 № 910

Абрис участка

Черкасское лесничество, Колооярское участковое лесничество, квартал 75, выдел 16, л.п. 1,
площадь 3,1 га.


Масштаб: 1:10000.



| NN | Румбы (азимуты) линий | Промеры, м | NN | Румбы (азимуты) линий | Промеры, м |
|-------|-----------------------|------------|-------|-----------------------|------------|
| 1 - 2 | СВ, 12° | 65 | 6 - 7 | ЮЗ, 34° | 57 |
| 2 - 3 | СВ, 47° | 62 | 7 - 8 | СЗ, 42° | 159 |
| 3 - 4 | ЮВ, 66° | 142 | 8 - 9 | СЗ, 14° | 101 |
| 4 - 5 | ЮЗ, 1° | 109 | 9 - 1 | СЗ, 77° | 82 |
| 5 - 6 | ЮВ, 24° | 139 | | | |

Условные обозначения:  - обследованный участок

Исполнитель работ по проведению лесопатологического обследования:

Фамилия, имя и отчество Шикунов Алексей Анатольевич Подпись 

Дата составления документа: 03.08.2021г.

Приложение 4
к акту лесопатологического обследования
утвержденному Приказом
Минприроды России
от 09.11.2020 № 910

Фототаблица

проведения: Черкасское лесничество, Коляярское участковое лесничество, квартал 75
10, лесопатологический выдел 1, площадь 7,5 га
га: 52°26487
га: 46°56276



Приложение 4
к акту лесопатологического обследования
утвержденному Приказом
Минприроды России
от 09.11.2020 № 910

Фототаблица

Место проведения: Черкасское лесничество, Колоярское участковое лесничество, квартал 75
выдел 16, лесопатологический выдел 1, площадь 3,1 га

Широта: 52°26'42"

Долгота: 46°56'51"

